

Объявления по гор. Ялте

Объединение общегосударствен. курортов Южного берега Крыма

КУРОРТЫ ФУНКЦИОНИРУЮТ КРУГЛЫЙ ГОД

На курортах: Ялта, Ливадия, Ореанда, Мисхор, Алушка, Симеиз, Массандра и Гурзуф имеются поликлиники с приемами курортных больных по всем специальностям приглашенными профессорами, консультантами и врачами-специалистами.

При поликлиниках:

Морские ванны, углекислые ванны, водолечебницы, ингалятории, электро-свето-лечебница, рентгеновские кабинеты, зубо-врачебные кабинеты, лечебные пляжи, аэрарии, солярии.

На курортах: Ялта, Мисхор, Алушка, Симеиз и Гурзуф при поликлиниках функционируют диетстоловые. Характер питания в указанных столовых соответствует типу санаторного, больные получают необходимое им питание по назначению и под наблюдением опытных врачей диететиков. Отпуск питания производится посуточно и помесечно.

На всех курортах — санатории разной специализации: В ЯЛТЕ — Климато-Физиотрический Институт им. Семашко, заново оборудованный, на Набережной им. Ленина с клиническим стационаром на 100 мест для терапевтических, нервных, хирургических и гинекологических больных. Кроме санаторий, имеются курортные общежития, открытые на всех курортах с pokojной и pokojной сдачей в приспособленных зданиях. Общежития предназначены для тех приезжих, которые по состоянию своего здоровья не нуждаются в стационарном лечении, а могут проводить таковое в амбулаторном порядке через поликлиники на курортах и пользоваться питанием при диетстоловых.

Установлена нижеследующая расценка мест:

В санаториях: I-я категория — 132 р.; II-я категория — 150 р., август и сентябрь — 180 р.; III-я категория — 240 р.

По ценам I-й категории места предоставляются: а) учреждениям и организациям по договорам — при аренде не менее 20-ти койко-месяцев, при условии аренды этих коек на весь сезон равными частями по месяцам; б) рабочим от станка, крестьянам от сохи, военно-служащим, инвалидам, состоящим на социальном обеспечении, членам Союза Медсантруд и членам ВКП(б) одиночкам, не получающим партаксимула, едущим за свой счет. В случае исчерпания мест I-й категории перечисленные группы получают места по II-й категории.

По ценам II-й категории места предоставляются членам профсоюзов и лицам, приравненным к ним, а также членам семей перечисленных категорий, находящихся на их иждивении.

По ценам III-й категории — прочим гражданам.

В курортном общежитии: цена 108 руб. в месяц, из них: койка — 38 руб., питание в диетстоловой 72 руб.

На всех курортах имеются отдельные комнаты в дачном жилфонде по цене от 50-ти до 70 руб. в месяц в зависимости от качества комнаты и сезона. Рабочим и членам их семей, приобретающим места в одиночном порядке за свой счет, места предоставляются в течение всего сезона по цене I-й категории независимо от числа мест этой категории.

Кроме того допускается им рассрочка на срок до 6-ти месяцев под поручительство администрации предприятия по месту службы.

За всеми справками, касающимися условий покупки мест на курорты, надлежит обращаться по нижеследующим адресам:

В МОСКВЕ — в Центральное курортное бюро Главкурортупра, Черкасский переулок № 26.

В ПРОВИНЦИИ — в Губернские курортные бюро и здравотделы в следующих городах:

ЛЕНИНГРАД — Проспект 25 Октября, д. № 33, Курбюро. Телеграфный — Ленинград, Курбюро.

ХАРЬКОВ — Горьковский пер. 4, Украинское Бюро. Телеграфный — Харьков, Курбюро.

РОСТОВ-ДОН — Никольская, 118, Северо-Кавказское Курбюро. Телеграфный — Ростов-Дон, Севкакурбюро.

МИНСК — ул. Революции, 2, Наркомздрав, Белорусское Курбюро. Телеграфный — Минск, Курбюро.

СВЕРДЛОВСК — ул. Розы Люксембург, 34, Облздравотдел, Курбюро. Телеграфный — Свердловск, Курбюро.

БАКУ — Красный Полумесяц, Курбюро. Телеграфный — Баку, Курбюро.

НОВОСИБИРСК — Курорт, Телеграфный — Новосибирск, Курбюро.

В ЗДРАВОТДЕЛЫ следующих городов: Тула, Орел, Владимир, Брянск, Самара, Уфа, Саратов, Артемовск, Сталино, Ташкент.

В отделениях: Червоного Креста в Киеве, Днепропетровске, Мариуполе и др.

Государствен. туберкулезный институт г. Ялта

Отделения: Терапевтическое, Хирургическое, Горлово-Детское, Диспансер, Биоклиматическое, Патолого-анатомическое. Функционирует круглый год. Климатическое лечение, лечение туберкулеза.

ДОКТОР
АНТОН ИВАНОВИЧ
ЦАНОВ

Хирургические и женские болезни
Ялта, Боткинская, № 9. Тел. № 81

ЗУБНОЙ ВРАЧ
АЛЕКСЕЙ НИКОЛАЕВИЧ
ГАБИС
консультант института им. Семашко
Спец.: оперативное зубоврачевание
и золотые работы.
Ялта, Набережная, 6

ЗУБОТЕХНИЧЕСКАЯ ЛАБОРАТОРИЯ ЗДРАВОТДЕЛА

Ялта, Набережная, 4

Лечение, удаление, пломбирование зубов
Искусственные зубы на каучуке и золоте. Плата по таксе.

Зубной врач Р. Б. ПИСИШТЕЙН

Ялта, Морская, 12

К ЧИТАТЕЛЯМ

Одновременно с выпуском настоящего издания Крымгосиздатом выпущено полное издание путеводителя „Крым“, в которое входят следующие очерки о Крыме.

Проф. Н. Н. Клепинин—Геологический очерк.

Проф. Ар. Вознесенский—Климат.

Проф. Е. В. Вульф—Флора.

Проф. И. И. Пузанов—Фауна.

Его же—Черное море.

Г. А. Бонч-Осмоловский—Доисторическое прошлое Крыма.

Проф. А. С. Башкиров—Древние и средние века в истории Крыма.

П. А. Никольский—От Крымского ханства до наших дней.

П. А. Никольский—Население Крыма.

Проф. С. П. Попов—Производительные силы.

Проф. Н. Н. Клепинин—Сельское хозяйство.

А. Д. Петровский—Ильенко—Промышленность.

Д-р А. М. Лунневич—Целебные силы Крыма.

Цена полного „Путеводителя“ в коленном переплете—2 р. 70 к.

Очерки о Крыме имеются в продаже отдельными брошюрами по цене от 10 до 30 коп.

Крымгосиздат.

К Р Ы М

ПУТЕВОДИТЕЛЬ

РЕДАКЦИЯ: Редакционная комиссия Крымского общества естествоиспытателей в составе: И. М. ВОЛОШИНОВА, проф. В. В. ЛУНКЕВИЧА, проф. И. И. ПУЗАНОВА, А. О. ШТЕКЕРА и Редакционно-издательский отдел Крымгосиздата

СПРАВОЧНАЯ ЧАСТЬ ПОЛНОГО ТРЕТЬЕГО ИЗДАНИЯ С ВСТУПИТЕЛЬНЫМ ОЧЕРКОМ „ПОЛУОСТРОВ КРЫМ“
Проф. И. И. ПУЗАНОВА

Карта горного Крыма в масштабе 2½ килом. в одном сантиметре, 4 районных карты, 8 планов, панорама Южного берега, 70 иллюстраций в тексте, расписание и тариф железнодорожного, пароходного и автомобильного движений

Напечатано в 1-й Гостиполи-
тографии „Крымполиграфтре-
ста“ в Симферополе в коли-
честве 10,000 экз. Заказ № 2408.
Крымлит № 4023.



ПРЕДИСЛОВИЕ

Настоящий „Путеводитель“ представляет из себя II-ю справочную часть большого путеводителя „Крым“, выпускаемого Крымским обществом естествоиспытателей и Крымским государственным издательством третьим изданием. В своем полном виде „Путеводитель“ охватывает, помимо справочной, еще и общую часть — „Очерки Крыма“, всесторонне освещающие его природу, прошлое, население и хозяйство. Выпуская в свет справочную часть отдельной книжкой, Крымгиз надеется этим удовлетворить интересы возможно более широких кругов трудящихся, для которых приобретение полного издания стоимостью 2 р. 70 к. было бы не под силу. Чтобы отчасти восполнить отсутствие первой, общей части, настоящая книжка начинается очерком профессора И. И. Пузанова, в сжатой форме излагающем главнейшие факты, касающиеся природы, истории, производительных сил Крыма. Читатель, заинтересовавшийся каким-нибудь отдельным вопросом, легко может удовлетворить свою любознательность, приобретя соответствующую брошюрку из „Очерков Крыма“, которые все имеются в отдельной продаже. Сама по себе справочная часть выпускается без всяких сокращений. По сравнению с 2-мя предшествующими изданиями „Путеводителя“ она подверглась весьма основательной переработке. Справочные сведения приведены со всей возможной в настоящее время полнотой; описан целый ряд новых экскурсий (напр., из Симферополя, по Заповеднику, в каньон Аузун-Узень, на водопад Джур-Джур, по Керченскому полуострову и т. д.). Ввиду того, что сеть ведомственных санаторий и домов отдыха до настоящего времени еще не вполне установилась, и некоторые усадьбы

часто переходят от одной организации к другой (особенно после землетрясения 1927 г.), пришлось базироваться, главным образом, на официальных данных, полученных от ЮККУ.

К переработке справочной части привлечены лучшие краеведческие силы Крыма, без помощи которых эта задача, конечно, была бы неосуществима. Приводим фамилии сотрудников по районам: И. М. Волошинов — Северный Крым, Симферополь и его окрестности, Бахчисарай и его окрестности, От Симферополя до Севастополя, От Симферополя до Ялты через Алушту и через Бахчисарай. В. П. Бабенчиков — Севастополь и его окрестности. Проф. И. И. Пузанов — Южный берег от Ялты до мыса Айя, Заповедник, Каньон Аузун-Узень. С. Д. Ширяев — Алушка. Г. Я. Россилович — Ялта. Г. И. Грабовский — Окрестности Ялты. Проф. Е. В. Вульф — Никитский Сад, Экскурсия на Караби-Яйлу и на Керченский полуостров. М. В. Смирнов и А. О. Штекер — Южный берег от Ялты до Алушты. А. О. Штекер — Алушта и ее окрестности. С. К. Даль — Побережье от Алушты до Судак и Экскурсия на водопад Джур-Джур и Хопхал. Проф. А. П. Лойдис — Феодосия. К. Ф. Слудский — От Феодосии до Судак. А. А. Геденов — От Симферополя до Феодосии. Ю. Ю. Марти и Е. П. Филиппов — Керчь и Керченский полуостров. А. А. Дзевановский и П. Я. Чепурина — Евпатория и ее окрестности. Исторические очерки и заметки проф. А. С. Башкирова в справочной части о Мангун-Кале, Черкес-Кермене и Керменчике, о прошлом Балаклавы, Алушты и Ай-Тодора вновь перепечатаны из 2-го издания.

Весьма существенную помощь при собирании справочных сведений оказали также представители отделений Крымиздата в Евпатории, Севастополе, Феодосии, Керчи.

Конечно, в таком большом и сложном деле, как по изданию „Путеводителя“ по Крыму, неизбежны ошибки и недосмотры; редакция будет весьма признательна за всякое указание таковых промахов и просит направлять их по адресу: Симферополь, Советская 8 — Крымгосиздат, Ред. издательский отдел Крымгосиздата или улица Ленина, 17 — Крымскому обществу естествоиспытателей.

Редакция.



ПОЛУОСТРОВ КРЫМ

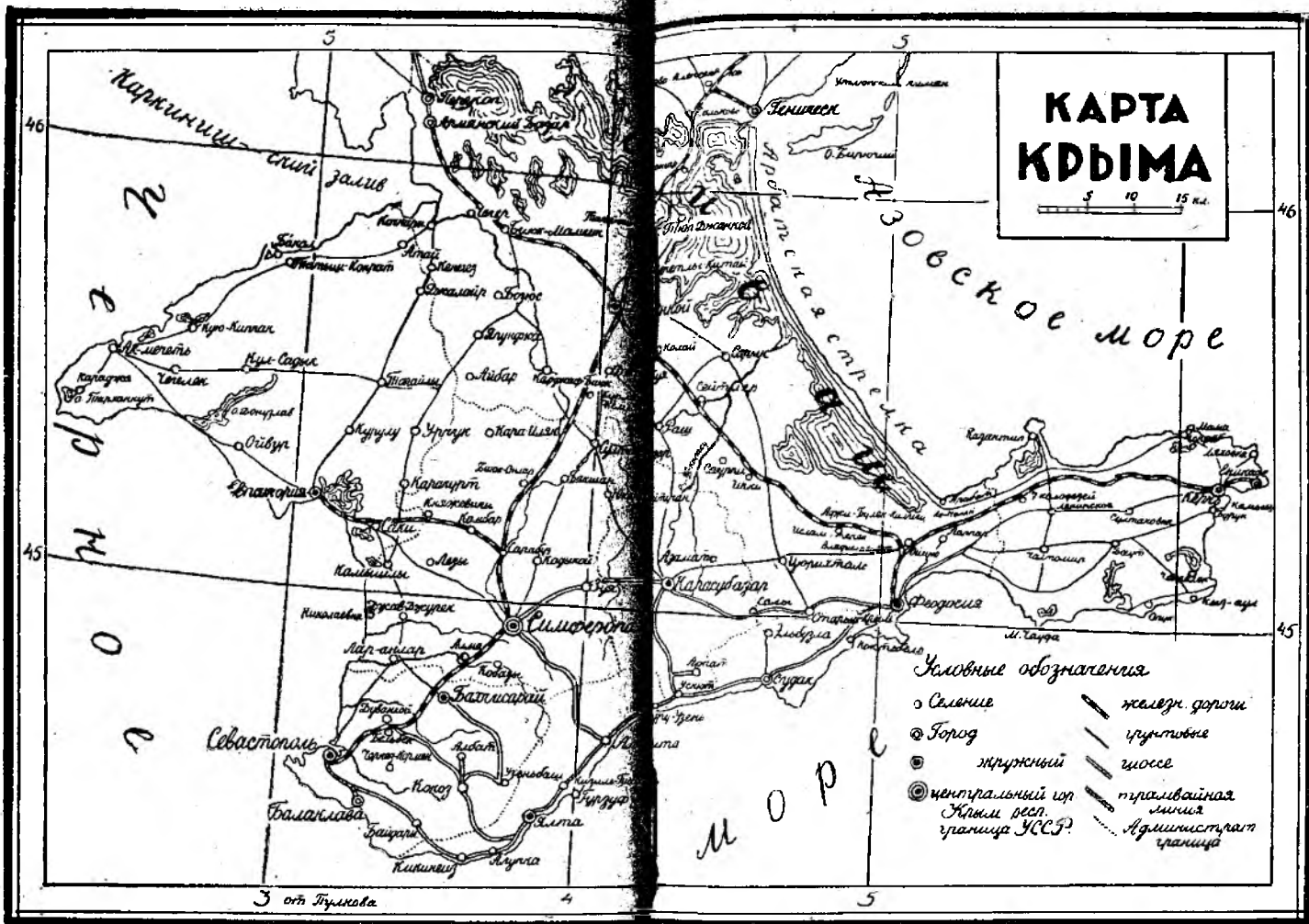
Природа. История. Производительные силы

Крым — самая южная оконечность европейской части нашего Союза. Он почти со всех сторон омывается морем: с запада и юга — Черным, с востока — Азовским. С материком, т. е. с южной Украиной его соединяет лишь узкий, всего 8 км шириной, Перекопский перешеек. Северный берег Крыма сильно изрезан и омывается огромным соленым озером Сиваш (Гнилое море). На востоке Крым вытянут в длинный Керченский полуостров, отделенный от Кавказского берега узким Керченским проливом, который соединяет Черное море с Азовским. Крым лежит между $46^{\circ} 21'$ и $44^{\circ} 23'$ северной широты и $32^{\circ} 30'$ и $36^{\circ} 40'$ восточной долготы от Гринвича. Расстояние от Перекопа до мыса Сарыч (самая южная точка полуострова), т. е. приблизительно с севера на юг, — около 200 км; расстояние от мыса Тарханкута до Еникале, т. е. с запада на восток, — около 320 км. Общая площадь полуострова около 25.317 квадрат. километров, что соответствует, примерно, площади Калужской губернии.

Итак, мы видим, что Крым невелик; но на этом небольшом клочке земли природа выказывает изумительное многообразие и красочность как в отношении форм ландшафта, так и произведений природы; не меньшим многообразием отличались и исторические судьбы этого маленького клочка земли, издревле стоявшего на стыке различных культур. Можно сказать, что почва Крыма насыщена остатками минувших цивилизаций! Все это,

вместе взятое, делает Крым одной из интереснейших местностей Европы и поистине — жемчужиной нашего Союза.

В отношении рельефа северная, степная часть полуострова представляет из себя гладкую равнину, мало отличающуюся от бесконечных степей южной Украины. Северные берега Крыма — низменные солончаки, доказывающие, что они еще недавно заливались морем. Многочисленные соленые озера, например, Мойнакское и Сасык у Евпатории, еще более подкрепляют это предположение. Дальше к югу рельеф становится оживленней: уже начиная от Симферополя, мы вступаем в холмистую область предгорий, протягивающихся от Севастополя до Феодосии, в общем, двумя грядами: более низкой третичной грядой, образованной желтоватыми известняками и пестрыми мергелями, высотой от 150 до 300 метров, и более высокой меловой грядой, образованной мелоподобными мергелями и обрывающейся к югу крутыми уступами. Высота некоторых вершин меловой гряды — до 600 метров. Железная дорога от Севастополя до Симферополя проходит в ложбине между этими двумя грядами. С крутых уступов второй (меловой) гряды открывается величественный вид на главный, или Яйлинский горный хребет, протягивающийся от Балаклавы на западе до Феодосии на востоке. Хребет этот в основании своем сложен из темных глинистых сланцев, выше которых лежат плотные песчаники, конгломераты и серые мраморовидные известняки. Вершина главного хребта на большей части его протяжения образована каменистым плоскогорьем — Яйлой. Главный хребет значительно выше двух гряд области предгорий: самая высшая его точка — Роман-Кош (1.543 метра) лежит в центральной части хребта, на Бабуган-Яйле; немногим ниже другие вершины, расположенные неподалеку: Чатырдаг 1.525 м., Демир-Хану 1.540 метров, Кемаль-Эгерек 1.528 м и т. д. К востоку и к западу от этого центрального горного узла высота Яйлы понижается. Излюбленная туристами вершина Ай-Петри близ Алупки имеет высоту лишь 1.263 м. К югу главный хребет обрывается крутыми уступами. Узкая (2—8 километров ширины) полоса его южного склона, омываемая Черным морем, называется Южным берегом; благодаря своему теплему климату,



красоте и богатству природы она является наиболее излюбленным приезжими районом Крыма. Незначительная величина полуострова и сравнительная сухость климата не дают возможности развиться здесь сколько-нибудь крупным рекам. Все крымские речки — незначительные горные потоки, бурные весной, когда тают в горах снега, почти пересыхающие летом. Из них Черная, Бельбек, Кача, Алма впадают в Черное море; Карасу со своим притоком Салгиром — в Сиваш. Самая многоводная река Крыма — Бельбек. Реки южного склона гор являются уже вполне горными ручьями, часто не имеющими даже названий.

Известно, что лик земли непрерывно меняется: там, где сейчас суша, прежде было море, и наоборот. В большинстве случаев пласты горных пород, образующие земную кору, образовались из осадков древних морей. Естественно, что более древние напластования обычно лежат глубже более новых, если эта естественная последовательность их не нарушена горообразовательными процессами. Наиболее молодая в геологическом отношении область полуострова Крыма — его степная часть: под слоем черноземной почвы или суглинков здесь залегают ракушечные известняки и мергели, отложившиеся на дне того моря, которое еще в третичный период покрывало юг Украины и степной Крым. Вторая (меловая гряда) сложена песчаниками и мелоподобными мергелями гораздо более древнего возраста (мелового периода). Самая древняя часть Крыма — его главный хребет, образованный известняками, песчаниками и сланцами юрского, отчасти триасового возраста. В частности, серые мраморовидные известняки, образующие крутой отвес Яйлы, представляют из себя не что иное, как остаток кораллового рифа, когда-то поднимавшегося со дна верхнеюрского моря. Залегающие под ними шиферные (глинистые) сланцы некогда отложились в виде ила на дне более древних морей триасового и нижнеюрского периодов. Глинистые сланцы в процессе поднятия Крымских гор смяты в причудливые складки, а Яйлинские известняки расколоты многочисленными сбросовыми трещинами. Плоскогорье Яйлы буквально изъедено соединенным действием воды и воздуха, показывая характерные черты, так называемого „Карстового“ выветривания — воронки, пещеры и т. д. Самый обрыв

Яйлы к морю образовался благодаря грандиозному сбросу. Существует предположение, что Крымские горы некогда простирались далеко на юг, входя в состав обширной Понтической суши, занимавшей место глубокой впадины Черного моря и соединявшей горную часть современного Крыма с побережьем Малой Азии. Суша эта просуществовала, повидимому, до самого конца третичного периода и опустилась в процессе образования глубокой впадины Черного моря, когда и произошел южнобережный сброс. Горная часть Крыма представляет из себя уцелевший обломок этой древней суши. В ледниковом периоде обломок этот не раз соединялся широкой континентальной связью с южной Украиной и Северным Кавказом. Помимо осадочных горных пород, отложившихся некогда в виде осадков того или иного характера на дне древних морских бассейнов, в горной части Крыма существуют также многочисленные выходы вулканических, правильнее — массивно-кристаллических пород, выдвинутых из расплавленных недр земли в период образования Крымских гор (в течение всего юрского периода). Большая часть их относится к типу интрузий, т. е. расплавленные массы не дошли до поверхности земли, а застыли в толще коры, лишь приподняв ее верхние слои. Такие куполообразные выходы изверженной породы носят название лакколитов; к числу их принадлежит гора Аю-даг около Гурзуфа, гора Кастель около Алушты и многие другие. Помимо пород интрузивных, в Крыму существуют и породы эффузивные, т. е. образовавшиеся во время настоящих вулканических извержений, с вытеканием лавы, выбрасыванием пепла и т. д. В настоящее время известно до 5 сильно разрушенных древних вулканов, переставших действовать сотни миллионов лет тому назад (главные из них Карадаг близ Феодосии и вулканический выход Георгиевского монастыря). Помимо настоящих, хотя и давно потухших вулканов, на Керченском полуострове есть, так называемые, грязевые вулканы или сопки, и поныне действующие. С настоящими вулканами они не имеют ничего общего, так как извергают не расплавленную лаву, а жидкую холодную грязь.

Итак, горообразовательные процессы и вулканические извержения в Крыму давно закончились. Но это не значит, что рельеф

Крыма представляет из себя нечто законченное, неизменное: непрестанно размывают текущие воды склоны его гор; крутые обрывы южного склона, разрушаясь действием воды и атмосферы, иногда низвергаются грозными обвалами, образующими живописные хаосы скал; подпочвенные воды, размягчая глинистые сланцы крутого южного берега, вызывают коварные, разрушительные оползни, раскалывающие пополам целые дома. Наконец, процессы оседания земной коры, продолжающиеся в глубинах Черного моря, время от времени дают себя знать то легкими, то довольно значительными землетрясениями. Последние повторяются, в общем, не чаще, как через каждые 400—500 лет. Значительные разрушения и паника, произведенные последним крымским землетрясением 1927 г. объясняются не столько его силою, не превышавшей 8 баллов, сколько непривычкою населения и непрочностью построек. В результате урока, данного природой, новые здания строятся теперь в Крыму с соблюдением правил, так называемого, антисейсмического строительства, обеспечивающего максимум устойчивости на случай подземных толчков.

Омывающее полуостров море вызывает многие особенности, и, конечно, тоже имеет свою историю. Черное море на юг от Крыма отличается значительными глубинами, берег круто падает, и на середине моря глубина достигает 2.245 метров. Наоборот, С.-З. угол Черного моря — севернее линии Евпатория — Дунай — сравнительно мелководен, всюду мельче 30—35 метров. Еще мелководнее Азовское море, где глубины нигде не превышают 13 метров. Такое распределение глубин отзывается и на температуре воды: зимой мелководные части Черного моря, не говоря уже об Азовском, охлаждаются до самого дна и нередко покрываются с поверхности льдом. Наоборот, глубокое море на юг от Крыма не только никогда не замерзает, но поверхностные слои его не охлаждаются ниже 6° Ц. На глубине же всегда господствует одинаковая т° около 9°. Все это, как мы увидим, оказывает немалое влияние и на климат Крыма. Вода Черного моря отличается пониженною соленостью: в то время, как в Средиземном море содержание солей 3,6‰, в Черном море их всего 1,8‰ и в Азовском, в среднем, около 1‰. Но главная

особенность Черного моря состоит в том, что глубины его ниже 200 метров заражены ядовитым газом сероводородом, исключая возможность существования живых существ, помимо сероводородных бактерий. Происходит это от недостаточности связи Черного моря с Средиземным: узкий Босфорский пролив, сквозь который происходит обмен вод, пропускает слишком мало тяжелой соленой средиземноморской воды, которая растекается по дну Черного моря; поверх нее ложится сравнительно тонкий слой (200 м) легкой черноморской воды, постоянно опресняемый могучими реками Дунаем, Днепром. Доном и другими. Слой этот как бы закупоривает глубины Черного моря, не допуская туда проникновения кислорода, в отсутствии которого и проявляют свою деятельность сероводородные бактерии, выделяющие сероводород из солей морской воды. Как ни мала связь Черного моря с Средиземным через Босфорский пролив, установилась она сравнительно недавно: в течение всего почти ледникового периода Черное море являлось замкнутым солоноватым озером по типу Каспийского или Аральского морей.

Изложенные выше физико-географические особенности Крыма и омывающего его моря, а также геологическое прошлое полуострова вполне определяют характер его климата, растительности, животного населения, колонизации его человеком.

Особенно ярко географическое положение и рельеф Крыма сказывается на его климате. Можно сказать, что полуостров расположен на рубеже двух великих климатических областей: холодной и сухой восточно-европейской равнины и теплых стран, окружающих Средиземное море (так называемое, Средиземье). Поэтому, вообще говоря, климат Крыма отличается большим непостоянством. Северная степная часть Крыма, включая сюда Керченский полуостров, находится под преимущественным воздействием климатического режима необозримых равнин Украины и Нижнего Поволжья; горная часть, и особенно обращенный к Черному морю Южный берег, вызывает явные черты Средиземноморского климата. Степной Крым отличается в общем довольно теплым климатом (средняя годовая температура здесь — около 10°C), но распределение этой температуры по месяцам вызывает резкие колебания (континен-

тальный климат): на станции Курман-Кемельчи средняя температура самого холодного месяца (февраль) — $1,3^{\circ}$, самого жаркого (июль) — $+23,9^{\circ}$. Зимой возможны морозы ниже 30° . Характерной особенностью зимы здесь являются ужасные северо-восточные ветры, несущие холод с необозримых равнин Центральной Азии. Замерзающее зимой мелководное Азовское море несколько не умеряет холодов.

Климат северного степного Крыма отличается сухостью и малою облачностью. Среднее количество осадков в степи — меньше 300 мм (293 в Курман-Кемельчи). Наибольшее количество дождя выпадает, как и вообще в Юго-Восточной Европе — летом, в июне и июле. Климат горного Крыма существенно иной: проносищиеся над полуостровом ветры, наталкиваясь на горы, освобождаются от насыщающих их паров, сгущающихся в густые облака и выпадающих летом в виде дождя, зимой — в виде обильных снегов, месяцами заваливающих горные проходы. Среднее годовое количество осадков на Ай-Петри 943 мм. Ввиду того, что при подъеме на каждые 300 метров температура падает, в среднем, на $6,7^{\circ}$, климат горных вершин довольно суров: средняя годовая температура на Ай-Петри $+5,8^{\circ}$, января — $-3,6^{\circ}$, июля $+15,6^{\circ}$. Климат южного берега Крыма опять совершенно иной. Защищенный с севера неприступною стеною Яйлы, он гораздо меньше страдает от ледяного воздействия северо-восточных ветров; обращенный к морю, температура которого, как мы видим, зимой никогда не падает на поверхности ниже 6° , он всю зиму находится под его теплым дыханием. Наоборот, летом то же море, этот великий регулятор климата, умеряет жару своими влажными бризами. Средняя годовая температура Ялты $+13,0^{\circ}$, средняя температура января $+4,2^{\circ}$, июля $+23,7^{\circ}$. Зимой термометр никогда не опускается ниже -13° . Количеством осадков Южный берег значительно превышает степной район, но все же он неизмеримо суше, например, влажного Кавказского побережья: годовое количество осадков в Ялте 545, в Сочи (Кавказ) 1434 мм. Характерно, что по месяцам осадки эти распределяются совсем иначе, чем в степи: лето на Южном берегу сухое, и наибольшее количество дождя выпадает зимою. В общем, надо признать, что хотя Южный берег Крыма по мягкости

своего климата и не может сравниться с побережьем, напр., французской Ривьеры, лежащим на одной с ним широте (средняя температура января в Ницце $+8,4^{\circ}$), но все же он является наиболее благословенным в климатическом отношении уголком нашего Союза: здесь достаточно тепло, солнечно, но вместе с тем и сухо. Особенно хороша бывает осень, иногда почти незаметна зима, весной, наоборот, довольно холодно с резкими переменами погоды. Все эти особенности доставили южному берегу Крыма славу первоклассной климатической станции.

Указанные выше черты в распределении температуры и осадков в значительной мере определяют характер крымской растительности. Степной район по необходимости является безлесным, так как на географической широте южной Украины и Крыма при 300 мм годового количества осадков лес расти не может. В зависимости от почвы, крымские степи показывают весьма различный характер: на прилегающих к морю солончаках — растительность скудная, с преобладанием солянок и полыни, в более подходящих местах — ковыля. Центральная часть степного района с их тучными черноземными почвами покрыта на местах, свободных от вспашки, разнотравною степью, с богатой флорой злаков (ковыль, овсяница) и двудольных растений (василек, чебрец, шалфей и др.). Подвигаясь с севера в область предгорий, мы уже в области третичной гряды замечаем остатки низкорослых лесков (дубняков), когда-то сплошь покрывавших склоны и вершины третичной, а в особенности меловой гряды. Идя дальше на юг, на северных отрогах главного хребта, условия влажности дают уже возможность развития настоящих лесов, преимущественно дубовых, с густым подлеском из грабовника, кизила, орешника, сумаха, держи-дерева. Выше 500 м над уровнем моря влажность атмосферы становится достаточной для произрастания прекрасных, теперь сильно вырубленных буковых лесов, с примесью граба, клена, ясеня и тисса (негной-дерево), а местами и северной сосны. Вершина главного Яйлинского хребта представляет из себя безлесное каменистое плоскогорье, используемое летом для выпаса овец (яйла по-татарски значит горное пастбище). Есть основание предполагать, что безлесие Яйлы — результат вырубки человеком покрывавших ее

некогда буково-грабовых лесов. На южном склоне главного хребта в верхних горизонтах преобладает бук, ниже — преимущественно крымская сосна, легко отличимая по своей светлосерой коре и длинной хвое. Самый южный берег, т. е. полоса южного склона гор ниже 300—400 метров над уровнем моря, лишь в немногих пунктах сохранил свою природную растительность, которая в более влажных местах (Лимена, Ореанда) состоит из прекрасных рощ дуба, терпентинного дерева (дикая фисташка), земляничного дерева, густо переплетенных лианами плюща и ломоноса, с непролазным подлеском из сумаха, держи-дерева, иглицы и колючего можжевельника. На более каменистых местах (Симеиз, Ай-Тодор, Мартыан) сохранились душистые светлые рощи древовидного можжевельника. В большинстве случаев эти природные рощи вырублены и заменены либо жалкою кустарниковой порослью, либо культурными насаждениями: виноградниками, табачными плантациями, садами и парками. Культурная растительность парков почти сплошь иноземного происхождения. Благодатный климат Южного берега дает возможность произрастания целому ряду южных пород, привезенных главным образом из стран Средиземья, отчасти из Японии и Америки. К таковым принадлежат стройный кипарис, лавр, развесистые кедры, персидская акация, платаны, настоящий (съедобный) каштан, магнолия, олеандр, веерная пальма, бамбук, маслина, смоковница и т. д.

В распределении животного населения Крыма мы замечаем весьма полный параллелизм с миром растений. Да оно и понятно: растения зависят от почвы, рельефа и климата, животные, помимо этого еще — от растений. Поэтому нет ничего удивительного в том, что путешественник, приезжающий в Крым через Перекоп или по железной дороге, в степной части полуострова сначала видит вокруг себя почти тех же животных, какие попадались ему в степях южной Украины. В воздухе звенят степные и полевые жаворонки, доносится курлыкание журавлей, реют степные орлы, пустельги, яркие шурки и сизоворонки. Осенью можно заметить целые табуны огромных дроф. В траве скрываются прыткие ящерицы, степные гадюки, из насекомых — перелетная саранча, прячутся в норы полевки, хомяки, серые

суслики и тушканчики и преследующие их степные хорьки. Над низменными берегами Сиваша и соленых озер тучами носятся крикливые чайки, крачки, кулики. С прибытием в полосу предгорий картина оживляется, но все еще напоминает знакомые черты полосы островных лесов Харьковской или Курской губерний. В расщелинах меловых лесов — неисчислимые гнездовые колонии галок, в садах — мелодичные флейтовые рулады иволги, резкие крики серого сорокопута, пенье соловьев, славок и малиновок. С приближением к лесистым склонам главного хребта появляется ряд чисто лесных животных: стучат пестрые дятлы, кричат сойки, звенит пение зябликов и пеночек, в лесном сумраке мелькают грациозные силуэты косуль и оленей (последние сохранились лишь в районе Крымского заповедника в количестве около 300 голов), в расщелинах скал скрываются барсуки, каменные куницы и лисицы (последние, впрочем, встречаются повсеместно), в воздухе величественно парят орлы-могильники и грифы (орлы, питающиеся падалью), в горных речках — масса форели. Безлесная, каменистая Яйла естественно отличается крайней скудостью животного населения. Спустившись с ее заоблачных высот на Южный берег, путешественник с разочарованием убеждается, что млекопитающих и птиц за исключением разве зябликов и черных дроздов, здесь очень мало, зато животные низших классов невольно обращают на себя внимание обилием интересных, невиданных на севере форм. По скалам шныряют неуловимые горные и крымские ящерицы, в расщелинах их скрываются пестрые леопардовые ужи, в траве скользят огромные безногие ящерицы — желтопузы. Ядовитых змей на Южном берегу определено нет, но зато есть беспозвоночные, укусы которых достаточно болезненны: под камнями прячутся отвратительные сороконожки-сколопендры, местами — скорпионы, в земляных норках — огромные пауки-тарантулы. Из насекомых интересны хищные богомолы с молитвенно поднятыми лапками. В знойном воздухе летом стоит оглушительный деумолкающий треск цикад, сидящих на деревьях и в виде похожих на огромных мух. С наступлением ночи начинаются нападения крошечных кровососов, почти невидимых глазом комариков — москитов. Спустившись к берегу моря, любитель при-

роды сможет наблюдать в прибрежных камнях, в зарослях бурой водоросли цистозирры богатую жизнь животных: по камням шныряют мелкие черные крабы, в расщелинах скал сидят крупные каменные крабы, к камням прилепились черные конусовидные ракушки питакиды и маленькие белые колпачки морских желудей (сидячих ракообразных). Глубже шныряют яркие морские рыбы — зеленушки, ласточки, безобразные морские ерши и др. Иногда к берегу прибывает полупрозрачных медуз, все тело которых представляет из себя как бы зонтик. На скалах сидят, высматривая рыбу, большие черные птицы — бакланы, реют белоснежные чайки; подальше от берега в волнах кувыркаются веселые дельфины, несмотря на все свое сходство с рыбами, принадлежащие к млекопитающим животным. Ночью морская вода начинает светиться тысячами искр от присутствия в ней множества микроскопических светящихся водорослей и простейших животных (ночесветок). Из рыб открытого моря у берегов Крыма ловятся плоские камбалы, красноватая султанка, полосатая скумбрия, лобастая кефаль, а в зимнее время — мелкая хамса, осетр, белуга, севрюга. Вообще говоря Черное море рыбой небогато, гораздо беднее Азовского, где у берегов Керченского полуострова весной и осенью ловится всем известная керченская сельдь. Взятая в целом, фауна Черного моря очень не богата и однообразна: в ней отсутствуют целые классы типично морских животных как морские ежи, звезды, каракатицы и осьминоги, встречающиеся сейчас же за порогом Босфора; эта бедность легко объясняется весьма полной изоляцией Черного моря, а главное — пониженной соленостью его воды и загрязненностью его глубин сероводородом.

Не так легко объяснить совершенно аналогичную бедность сухопутной фауны Крыма: несмотря на всю ее „экзотичность“, в ней отсутствует целый ряд животных, которых можно было бы ожидать, учитывая природные условия и мягкий климат полуострова. Так, из насекомых здесь почему-то нет майского жука и жука-нарывника (шпанской мухи), из млекопитающих крота, белки, дикой кошки, кабана, медведя и др. Волки водились раньше в изрядном количестве, но теперь истреблены. Особенною бедностью отличается население пресных вод полуострова:

здесь очень мало видов пресноводных рыб, земноводных, держащейся у воды и болотной птицы. С другой стороны, теплый климат Крыма, а особенно его южного берега, делает его местом зимовки целого ряда птиц, гнездящихся севернее — вальдшнепа, бекаса, уток, скворца и др. Тщательный анализ растительного и животного мира, произведенный за последнее время ботаниками и зоологами, позволил отметить несколько особенностей, которые можно объяснить, лишь учитывая геологическое прошлое полуострова. Некоторые виды организмов определенно указывают на родство органического мира Крыма с фауной и флорой Закавказья, Малой Азии и Балкан. Из растений сюда относятся Авраамово дерево, земляничное дерево, некоторые виды орхидей, из животных — крымский олень, скорпион, крымская ящерица. Все эти факты легко объяснить, учитывая былые геологические связи Крыма с этими странами. С другой стороны, сохранившиеся в горах Крыма растения и животные северного происхождения (береза, северная сосна, рябина, стелющийся можжевельник) можно толковать в качестве пережитков холодного ледникового периода, когда Крым был соединен широкою континентальною связью с материком, и когда, как показывают раскопки последних лет, здесь водились животные тайги и тунары, как северный олень, рысь, бобр, заяц-беляк и т. д. Наконец, наличие в Крыму ряда видов растений и животных эндемичных, т. е. нигде в другом месте не встречающихся, легко объяснить его почти изолированным положением за последние два десятка тысяч лет. Любопытно, что большинство оседлых птиц Крыма представлено такими эндемичными расами. Итак, мы видим, что характер растительности и животного мира определяется не только современными факторами, но и геологической историей края.

Человек заселил Крым еще в доисторические времена. Раскопки последних лет показали, что в древне-каменном веке (мустьерская эпоха) одновременно с существованием в Крыму животных ледникового периода — мамонта, волосатого носорога, пещерного медведя и гиены, крымские пещеры были населены примитивной расой человека, умевшего изготовлять лишь грубые каменные орудия. По эволюции каменных орудий, находи-

мых во многих местах Крыма, можно проследить, что различные первобытные расы обитали в Крыму вплоть до бронзового века, т. е. до зари писанной истории человека. Первым народом, который фигурирует у древних историков в качестве туземцев Крыма, являются полулегендарные тавры, народ жестокий, приносивший своим богам человеческие жертвы. По имени этого народа полуостров получил свое древнее название — Таврида. Весьма возможно, что бронзовая культура, найденная в пещере Кизил-Коба и многочисленные в Крыму доисторические погребения, известные под именем каменных ящиков, принадлежат именно таврам. Одновременно с таврами, но в степной части полуострова, жили киммерийцы, тоже полулегендарный народ. Этому народу в настоящее время приписывают многочисленные, находящиеся в степи при раскопках курганов, погребения со скорченными и окрашенными в красный цвет скелетами.

Гораздо определеннее наши сведения о другом степном народе — скифах, проникших в Крым около тысячи лет до начала нашей эры. Впоследствии их сменили родственные им сарматы и аланы. Все эти три народа принадлежали к иранской ветви индоевропейской расы; в частности аланы или ассы имеют непосредственных потомков в лице современных осетин, живущих на северном Кавказе. Скифы, придя в Крым, потеснив киммерийцев и смешавшись с ними и таврами, образовали народность тавро-скифов, с государством которых вели борьбу первые греческие колонисты Крыма.

Уже во времена тавро-скифов Таврида была богатым краем, во множестве производившим всякое сырье — хлеб, скот, кожи и рыбу. Привлеченные природными богатствами полуострова греки еще в VIII веке до нашей эры образовали на берегах его цветущие колонии — Херсонес, Евпаторию, Феодосию и Пантикапей (современная Керчь). Колонии эти, организованные по типу городов-государств, жили главным образом торговлей с туземцами, вывозя в Грецию различное сырье и сбывая им произведения эллинской промышленности. О высокой культуре этих колоний дают нам понятие раскопки, производимые на развалинах Херсонеса и Пантикапея. Под влиянием высокой культуры

греков государство скифов крепло, и пришлым колонистам особенно жителям Херсонеса, временами приходилось выдерживать с ними упорную борьбу. Наивысшего расцвета Херсонес достиг около III века до нашей эры. До конца своего самостоятельного существования он сохранил характер города-республики. С другой стороны, Пантикапей управлялся единодержавной властью наследственных архонтов, из которых особенно прославился Митридат, к помощи которого херсонаситы обращались в борьбе со скифами.

В самом начале нашей эры греческие колонии Крыма попали под политическую власть Римской империи; римские гарнизоны, защищавшие колонии от скифов, сарматов и аланов, были расквартированы в небольших крепостях, расположенных в разных пунктах побережья. Многочисленные остатки этих укреплений носят у современных татар название „исар“ (забор).

В самом начале средневековья власть Рима на Ближнем Востоке стала слабеть; это совпало с приходом в степи Юго-Восточной Европы, в частности Крым — готов — народа германской расы, жившего раньше в низовьях Вислы и Прегеля. Со свойственной германцам энергией и воинственностью они быстро покорили весь полуостров, ассимилировав при этом туземное население. Обосновавшись в Крыму, они предпринимали отсюда опустошительные набеги на различные пункты Черноморского побережья. Однако, владычество готов было сильно стеснено приходом в IV веке народов тюрко-монгольского племени, сначала гуннов, а потом турок, хазар, печенегов и половцев. Под влиянием натиска гуннов готам пришлось очистить северный Крым, где отныне, сменяя друг друга, оседали степные племена, и укрепиться в горной части, которая с тех пор получила название „Готия“. Главным укреплением готов был Дорос (современный Мангуп, близ Бахчисарая), где и поныне сохранились значительные следы укреплений. В VI веке готы уже находились под сильным культурным влиянием единой империи — Византии, которая при их помощи надеялась выдерживать борьбу со степняками, наседавшими на единокровный византийцам Херсонес, и Пантикапей. Однако, в VII веке натиск хазар настолько усилился, что

они подчинили своей власти весь полуостров, поставив гарнизоны и наместников и в Херсонесе и в Доросе.

Лишь в IX веке освобождаются Херсонес и Готия от хазар, чтобы вскоре пострадать от набегов новой политической силы, начавшей возникать в Восточной Европе — Киевской Руси. Однако, набеги варяго-русских дружин были в Крыму кратковременны, и оседло укрепились русские князья лишь в Тьмутаракани (Таманский полуостров). Вообще же говоря, до самого завоевания Византии турками в 1433 г. Крым находился под ее культурным и политическим влиянием.

Большую роль в экономике Крыма в период времени с XII по XV век сыграла генуэзская торговая колонизация. Смелые мореплаватели и ловкие купцы, генуэзцы основали по берегам Черного моря, в частности в Крыму, ряд цветущих торговых факторий, сильно укрепленных, и с успехом продолжали дело, начатое, как мы видели, еще первыми греческими колонистами. Характерные развалины круглых и четырехугольных генуэзских башен сохранились во многих местах побережья — в Балаклаве, Судак, Феодосии.

Однако, культурному преуспеянию и самостоятельности народов европейского корня скоро пришел конец как в Крыму, так и во всей Восточной Европе под новым натиском тюрко-монгольских кочевников, полчища которых, подобно морю, наводнили всю восточную европейскую равнину, докатившись до стен Вены и подчинив своей власти даже сильную Киевскую Русь, а затем и Московскую. В XIII веке в крымских степях появились татары и стали сильно теснить готов и генуэзцев. В XV веке, с падением Византии (Константинополя), власть их укрепились окончательно, но сами они подпали под протекторат могучего турецкого государства, возникшего на развалинах Византии. В первые века своего прихода в Крым татары были язычниками, вели исключительно кочевой образ жизни и находились под влиянием Золотой Орды; ханы их имели резиденцию в важном торговом городе Солхате (теперешний Старый Крым). Впоследствии они стали оседлыми и приняли магометанство. Во второй, турецкий период истории Крымской Орды столица была перенесена в Бахчисарай.

Государственный строй Крымского ханства может быть охарактеризован в качестве феодальной монархии; при этом хан обычно назначался турецким правительством из рода Гиреев. Феодальный строй Крымского ханства никогда не доходил, однако, до возникновения крепостной зависимости земледельцев, которые ограничивались выплатой своим беем и мурзакам одной десятины доходов и отработкой барщины не свыше 8 дней в году. Впрочем, такому положению немало способствовало большое количество рабов (преимущественно славян), тысячами приводимых татарами в Крым в результате их опустошительных набегов на Литву, Польшу и Русь. В отношении покоренных туземных христиан — потомков готов и генуэзцев, смешанных с греками, татары, в общем, проявляли большую терпимость; однако, к концу их владычества культура и язык их сильно ассимилировали эти народности.

Уже к концу XVII века татарское ханство, отчасти под влиянием внутренних причин, отчасти вследствие возрастания могущества России, стало клониться к упадку. Хан Шагин-Гирей, вступивший на престол в середине XVIII века, был уже фактическим вассалом России, а в конце концов, в 1787 году должен был признать себя подданным Екатерины II. Несомненно, русская власть, утвердившись в Крыму, во многом подняла культуру края: богатые помещики, получившие в надел поместья в лучших районах полуострова, ввели ряд новых культур — выписывали из-за границы виноградные лозы, разбивая сады и парки. Правительство провело шоссейные дороги, а впоследствии и железную дорогу, чрезвычайно оживившую экономическую жизнь края. Крымские города постепенно обстраивались, заселялись и приобретали цивилизованный вид. Однако, по отношению к покоренным туземцам царское правительство проявило такую же близорукую безжалостность, как и по отношению к кавказским горцам. Присоединение Крыма к России началось с насильственного и нелепого выселения в Мариупольский уезд всего христианского населения. Единственным средством избежать переселения был переход в магометанство. Татарское население, за исключением богатых мурзаков, было почти бесправным. Помещики всячески притесняли татар, нередко приобре-

тая у них землю почти даром. Все это повело к массовому выселению татар в Турцию, особенно усилившемуся в 60-х годах прошлого столетия. Взамен покинувших край туземцев правительство энергично, но совершенно без плана, развивало колонизационную политику, заселяя степной Крым немцами, болгарями, чехами, эстонцами, украинцами и русскими.

Физико-географические особенности Крыма, его богатая природа, несомненно, сыграли определяющую роль в его многообразной истории. Начиная от скифов и греков и кончая русскими, он всегда и для всех являлся „лакомым кусочком“. Его географическая изолированность помогала завладевавшим им народностям и правительствам отбиваться от соседей. Перекопский вал, несомненно, возник еще во времена скифов; он был сильно укреплен татарами и турками, и в конце концов, был использован контрреволюционными силами, скопившимися в Крыму в 1918—20 годах. Окопавшись за этим валом и пользуясь помощью с моря, даваемой империалистическими державами, контрреволюция смогла на целый год отсрочить окончательное водворение в Крыму власти советов. Однако, Перекопский вал не смог сдержать натиска Красной армии, и 19 ноября 1920 года красные войска вступили в Крым. В настоящее время, как известно, Крым входит в состав РСФСР в качестве автономной республики, на основе полного равноправия всех населяющих его национальностей.

Многочисленные народности, подобно волнам моря сменявшие друг друга в Крыму на протяжении его истории, а вероятно и до-история, разумеется, все в большей или меньшей степени должны были оставить свой след в его теперешнем населении, которое, вследствие этого, поражает своей пестротой. Туземный, говорящий по-татарски элемент полуострова — татары, караимы, крымчаки, а также часть греков и армян, в настоящее время находится в меньшинстве, составляя не более 26% населения. Татары в своей массе являются сельскими жителями и только в степной части Крыма могут считаться прямыми потомками монголо-тюркских орд, наводнивших Крым в XIII веке. Лишь степные татары выказывают характерные для этой народности черты — узкие косые глаза, смуглый цвет кожи,

жесткие прямые волосы. Татары горные и южно-бережские (так называемые, „таты“) являются таковыми лишь по языку и обычаям, представляя из себя необычайно сложную смесь готов, генуэзцев, греков, местами с сравнительно небольшой примесью татарской крови. По чертам лица они — типичные европейцы; заметная примесь германской (готской) крови дает о себе знать значительным % блондинов. Даже в языке их, отличным от наречия степных татар и близком к турецкому, сохранились отдельные готские и итальянские слова. Всего татар в Крыму по последней переписи 179.094. Вместе с татарами обычно учитывают и цыган, которые в Крыму ведут оседлый образ жизни, населяя пригороды; говорят они по-татарски, и несомненно сильно смешаны с татарами. Караямы пришли в Крым, вероятно, вместе с хазарами, и хотя и ведут свой род от праотца Авраама, несомненно, тоже несут в своих жилах немало тюркской крови. По религии они принадлежат к еврейской секте, отрицающей талмуд. Главное занятие их торговля, главный центр — Евпатория; количество 4.213. Крымчаками называют евреев-талмудистов, издревле пришедших в Крым из стран, окружающих Средиземное море. Принадлежат они, повидимому, к южной ветви еврейства (сефардим), говорят между собою по-татарски, занимаются ремеслами, мелкой торговлей. Главный центр их — Карасубазар, количество — 6.000 душ. Современные греки в своей массе являются пришлым элементом (коренное население, говорившее по-гречески, почти все выселилось, как мы видели, в район Мариуполя). Большинство греков — выходцы из Анатолийского побережья Малой Азии (так называемые, донгалаки), меньшинство — из Греции (аспроталасситы, т. е. „беломоры“, в противоположность анатолийским „черноморам“). Большинство греков живет в городах и занимается торговлей, меньшинство — земледельцы. Общее количество греков 16.236 ч. Главную массу пришлого населения составляют, конечно, русские (великороссов 301.393, украинцев 77.405 и белорусов 3.842). Они являются преобладающим населением в городах и в сельских местностях степного района. Происходя в значительной мере от крепостных, бежавших в Новороссию и Крым от помещичьего ига, а в некоторых случаях из ссыльных, рус-

ское население степных и предгорных сел резко отличается своим независимым, а нередко и непокорным нравом от обычного типа крестьян центральных губерний, обезличенных многовековым крепостным гнетом. Немцы — в подавляющем большинстве случаев являются зажиточными земледельцами степного района. Им принадлежит неоспоримая заслуга внесения в Крым более культурных методов полеводства. Количество их определяется в 43.631 чел. Почти то же надо сказать и о болгарях (11.377 чел.), занимающихся главным образом огородничеством и садоводством в Феодосийском и Керченском районах. Армяне (10.713 чел.) отчасти земледельцы Джанкойского района, отчасти горожане. Эстонцы (2.084 чел.) и чехи (1.406 чел.) занимаются земледелием, но по своей малочисленности и изолированности играют незначительную роль в экономике края. Наконец, евреи (39.921 чел.) почти сплошь горожане, хотя за последние годы в Джанкойском и Евпаторийском районах возникло много земледельческих еврейских колоний. Общая цифра населения Крыма по данным переписи 1926 г. — 713.823 чел.

Окидывая еще раз взором пестрое население Крыма, нельзя не отметить того факта, что если не брать в расчет городов, в его распределении явственно сказалось избирательное влияние природных условий полуострова: в степном районе осели преимущественно уроженцы равнины — русские и чистокровные татары, в горах и на Южном берегу — народы средиземноморского круга: греки и отатаренные потомки генуэзцев, древних греков и эллинизированных готов.

Будущность всякого края определяется, помимо географического положения, его производительными силами, в какую категорию входят все богатства, могущие быть извлеченными из недр его природы. Наряду с техническими средствами производства первой и главной производительной силой всякой страны является само население, притом в тем большей степени, чем более оно культурно в самом широком смысле этого слова. Элементарным мерилom культуры является грамотность. По распространению грамотности при советском строе сделано много, особенно в отношении татарского населения, но еще

больше предстоит сделать. Наибольший процент грамотности дают караимы (81%), наименьший — цыгане (0,4%). Грамотность русского населения в деревнях — 54%, в городах — около 70%, грамотность татар — 39%. В Крыму имеется 875 школ I и II ступени, 12 техникумов, 15 профшкол, рабфак и 1 вуз — Педагогический институт в Симферополе, учрежденный вместо ликвидированного в 1925 году университета. Благодаря интересу, представляемому природой и историей Крыма, он густо насыщен научными и научно-хозяйственными учреждениями, из которых некоторые — напр., Севастопольская биостанция, Симеизская астрономическая обсерватория, Никитский ботанический сад, Керченский и Херсонесский археологические музеи имеют общесоюзное значение. Характеристику производительных сил в более узком смысле начнем с сельского хозяйства.

Мы видели, что уже во времена скифов Крым был страной по преимуществу земледельческой — таким он, пока что, остался и по сию пору. Характер имеющихся здесь сельскохозяйственных культур, конечно, всецело определяется уже знакомыми нам природными условиями края: степной Крым есть район, главным образом, полеводства, северные предгорья, прорезанные речными долинами — садоводства, теплый Южный берег — район специальных культур, по преимуществу виноградарства и табаководства.

Преобладающая в Крыму полевая культура — озимая пшеница, дающая зерно превосходного качества (так называемая „крымка“), затем идет ячмень. Благодаря неровности климата урожаи страшно изменчивы: в благоприятные годы 15 — 25 центнеров с гектара, в засуху — 2 — 3 цент. Культура кукурузы занимает не больше 5% посевной площади, но заслуживает более значительного расширения. Общая доходность полеводства в 1926/27 году определялась в 27.146.000 руб. Естественно, что с развитием полеводства разведение в степи скота (главным образом, овец), преобладавшее во времена татарского ханства, неминуемо должно было падать. Некоторые породы овец, напр. „малич“ и „цыгейская“ заслужили себе широкую известность. Главный район овцеводства в настоящее время — полуостров Тарханкут. Сильное развитие курортного дела создает

благоприятные перспективы для незначительного пока разведения крупного рогатого скота, преимущественно молочного, равно как и для птицеводства. В степном районе преобладает крупный, так называемый, „красный немецкий“ скот, в горном — мелкий татарский. Отголоском старины является сохранившееся кое-где в степи разведение верблюдов и разведение буйволов в горных деревнях. Общая ценность скотоводства в 1926/27 г. 14.381.000 руб. Засушливый климат делает возможным плодоводство и огородничество лишь по речным долинам северного склона, главным образом, по долинам Бельбека, Качи, Алмы и Карасу. Из фруктов преобладает культура яблок (синап, ренет, кальвиль, шафран), затем груш, абрикосов, персиков и грецких орехов. Наилучшие сорта груш получаются, однако, на Южном берегу, в обширной Алуштинской долине. Исключительно южно-бережными культурами являются также инжир (фига) и маслина. Из овощей возделываются по преимуществу помидоры, перец, баклажаны, что создает условия для развития консервной промышленности. Создание уже при советской власти грандиозных запруд — водохранилищ по речным долинам, обеспечивающих поливку садов и огородов, позволяет надеяться на разрастание площади и увеличение урожая последних. Виноград, культивируемый, главным образом, на Южном берегу (2/3 всего количества), заслужил еще большую известность своими прекрасными качествами, чем крымские фрукты. Наиболее нежные сорта (шашла, мускат, чауш и др.) хорошо удаются лишь в наиболее защищенном районе Южного берега, от Фороса до Алушты. Здесь именно производятся сорта, дающие одни из лучших в Европе крепкие десертные вина. Виноград, возделываемый в предгорьях и в Судакской долине, более грубый и служит, главным образом, для вывоза, а также производства столовых вин. Общее количество винограда, собранное в 1928 г. — 11.385 тонн. Сказанное о винограде в значительной мере относится и к табаку. По своим качествам крымский табак (дюбек, американ) значительно превосходит кавказский. В 1928 г. под табаком было занято 3.000 гектаров.

Лесоводство в Крыму едва ли может быть названо отраслью сельского хозяйства, так как до последнего времени сводилось,

главным образом, к вырубанию лесов, покрывающих главный хребет. Разведение леса путем посадок и посевов находится пока в зачатке. Между тем, для крымского садоводства, так же как и для курортного хозяйства, вопрос облесения оголенных склонов и яйл — вопрос жизни и смерти, так как лишь при условии облесенности гор водный режим крымских рек и дебит южнобережных источников можно считать более или менее прочным: обнаженные склоны не задерживают влаги, благодаря чему после ливней и во время таяния снегов реки производят наводнения, а к концу лета пересыхают. Поэтому леса Крыма имеют лишь защитное значение, и ни в коей мере не могут удовлетворять потребностей населения в топливе и строительном материале, не говоря уже о вывозе. По составу пород крымские леса по преимуществу дубовые: дуба 56%, граба 15%, и бука 12%.

С этой стороны древний обычай выпаса овец и коз на Яйле и на горных склонах должен быть признан государственно вредным: овцы, а особенно козы, не дают подняться вырубленному лесу. А между тем, лес на горах неизмеримо важнее для крымского хозяйства, чем несколько тысяч барашков.

Незначительность площади, занятой лесами, болотами и целинными степями, не создает подходящих условий для развития охотничьего промысла. Лишь ловимая в Черном и Азовском морях рыба играет довольно видную роль в хозяйстве Крыма, служа предметом экспорта. Общий улов у крымских берегов определяется в 17.000 тонн, из коих значительно больше половины падает на Керченские рыбные промыслы.

Промышленность всякого края, с одной стороны, базируется на продукции сельского хозяйства, с другой — на богатствах, скрытых в недрах земли; при этом характер ее вытекает из исторического прошлого и современной культуры населения, этой, как мы видели, главной „производительной силы“ всякой страны. Следует признать, что природные богатства Крыма используются пока еще в очень малой мере. Производимые крымскими садами и огородами фрукты и овощи дают главный материал для консервной промышленности, сосредоточенной в настоящее время на 5 фабриках с общей продукцией на 5.831.000 рублей, или

в 8.462 тонны овощных, фруктовых и рыбных консервов, заслуживших себе широкую известность. Собираемый на южнобережных плантациях табак перерабатывается на 10 фабриках с общей продукцией на сумму 7.435.000 рублей. Виноград южнобережных виноградников большей частью перерабатывается на вино, которого в 1928 г. выработано 525.000 ведер. Лучшие десертные вина, имеющие вывоз за границу, вырабатываются в больших подвалах Массандры, Ливадии и Магарача. Доставляемое крымским животноводством кожевенное сырье недостаточно для удовлетворения нужд 5 кожевенных заводов, вырабатывающих товаров на 3.535.000 рублей, и часть кожи ввозится извне. Помимо кожевенных фабрик, значительная часть сырья, главным образом, овечьи шкуры, используются довольно еще многочисленными кустарями, вырабатывающими сафьяновую обувь — чувяки, сандалии, туфли, а также войлок и шерсть. Наиболее древней в Крыму отраслью добывающей промышленности является соляная. Еще во времена Крымского ханства украинские чумаки ходили в Крым за солью. В настоящее время на Сивашских, Евпаторийских и Керченских соляных промыслах добывается около 226.000 тонн поваренной соли. Чрезвычайно большое значение в экономике края имеет добыча строительного камня: мягкого евпаторийского известняка, более плотного керченского и инкерманского, твердого мраморовидного известняка Яйлы и различных кристаллических пород — диорита, порфирита и т. д. Часть известняка пережигается на известь. Большое будущее принадлежит, повидимому, разработке трассовых гор Карадаг, которые дают материал для гидравлических (водоупорных) цементов. Наибольшее значение для будущего Крыма имеют несомненно богатейшие в СССР месторождения железной руды на Керченском полуострове, запасы которых исчисляются до 4.000.000.000 тонн. Для проработки этой руды в железо и чугун еще в довоенное время был сооружен близ Керчи Брянский металлургический завод (ныне завод Югостали), который однако, почти не работал. В настоящее время он восстанавливается, и к 1930 году должен давать 319.400 тонн чугуна. Каменным углем Крым небогат: имеющиеся здесь (близ деревни Бешуй) залежи невелики и дают уголь плохого

качества, почему и не разрабатываются. Имеется в Крыму и нефть (на Керченском полуострове), но добыча ее пока не вышла из сферы кустарничества и опытов. С другой стороны, разрабатываемые на Керченском полуострове залежи серы являются богатейшими в Союзе. Из металлообрабатывающих заводов первое место в Крыму занимает Севастопольский морской завод, до войны работавший на военный флот, а теперь строящий и суда торгового флота.

Несомненный рост при советской власти государственной и общественной крупной индустрии все более и более отодвигает на задний план старинные кустарные промыслы Крыма: чувячно-седельный, шерстобитный, посудный, оружейный, филигранный и др., центром которых и по сию пору является Бахчисарай.

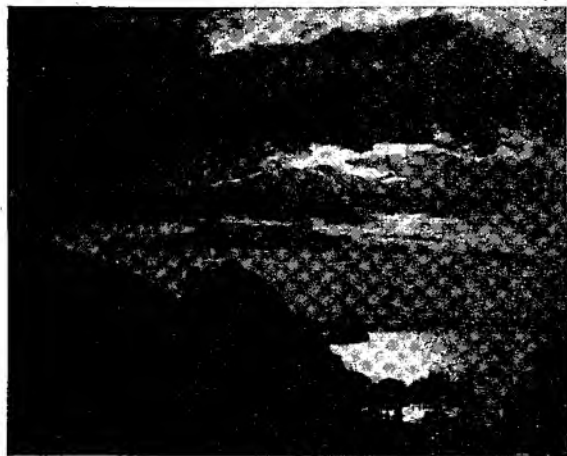
Планомерное использование производительных сил страны, конечно, невозможно без обеспечения ее путями сообщения. В этом отношении Крыму еще надлежит сделать многое. Морские пути сообщения обслуживаются 5 портами, из коих Евпаторийский едва ли заслуживает этого названия, так как не имеет мола. Равным образом ждет сооружения таковых и Судакская пристань, имеющая довольно важное значение. Грузооборот всех крымских портов исчислялся в 1925 г. в 20.555.000 пудов. Равным образом, недостаточен и железнодорожный транспорт (см. карту), так как ни один пункт Южного берега еще не дождался включения его в железнодорожную сеть, общая длина которой в Крыму 535 килом. Правда, дефекты железнодорожного транспорта до известной степени компенсируются сильным за последние годы развитием автомобильного, который обслуживается 1.217 километрами шоссейных путей (см. карту).

Будущее крымских как промышленности, так и транспорта, несомненно, теснейшим образом связано с электрификацией страны. В этом отношении в Крыму большие надежды возлагаются на использование падающей силы воды, собираемой в упомянутых уже выше водохранилищах, одновременно служащих для регулирования орошения. Проектируемое на Черной речке, близ села Байдар, грандиозное водохранилище площадью более 3 гектаров, должно по расчетам давать в год в среднем 16.000.000 киловатт-часов электрической энергии.

Как ни ценен вклад, делаемый Крымом в экономическую жизнь Союза доставляемыми им высокосортными табаками, вином, фруктами, как ни неисчерпаемы его запасы соли и железа, наибольшее государственное значение Крым имеет в качестве климатической станции, в качестве настоящей Всесоюзной Здравницы. Как бы умышленно природа присоединила к самой неприветливой по климату стране Европы небольшой полуостров, на территории коего многочисленное население великой восточно-европейской равнины могло бы пользоваться всеми благами теплого южного климата и многообразными лечебными силами природы. Горно-морской климат Южного берега—его бодрящий воздух, сияющее лето, солнечная, золотая осень и мягкая зима делают чудеса с туберкулезными больными, дни которых на севере считаются сочтенными. Они оправляются, приезжая в Крым, живут и работают здесь долгие годы. Правда, на многих не совсем благоприятно действуют летние жары, но устройство горно-климатических станций в поясе сосновых лесов позволит в дальнейшем не считаться с этим неудобством. Огромное значение имеют и лечебные грязи евпаторийского и керченского районов, чудесно излечивающие ряд тяжких болезней вроде застарелых ревматизмов, болезней нервов и обмена веществ. Менее тяжелые болезни, главным образом, связанные с нервным переутомлением, прекрасно излечиваются морскими купаньями, сезон которых в Крыму начинается в мае и кончается октябрём. Еще большее значение эти купанья, в связи с действием лучей южного солнца на обнаженное тело, имеют в качестве закаляющего и укрепляющего средства не для больных, а для здоровых, приезжающих в Крым отдохнуть и набраться сил. Наконец—вся совокупность природных данных горного Крыма—его безоблачное небо, живописные горы, благоуханные сосновые леса, роскошные парки и вечно-изменчивое море представляет из себя лечебный фактор перво-степенного значения, влияя укрепляющим образом на нервную систему, поднимая весь жизненный тонус организма. Эти же природные данные делают Крым одним из наиболее притягательных пунктов для туризма, образовательное и культурное значение которого у нас еще недостаточно оценено, но развитие

которого, тем не менее, быстрыми шагами идет вперед. И мы убеждены, что центральное место в перспективном плане раз-
вертывания хозяйства южного Крыма должно занимать интен-
сивное курортное строительство и создание таких
условий, которые наилучшим образом обеспечивали бы удоб-
ства приезжающих в Крым больных, отдыхающих и туристов.
В настоящее время государственные курорты Крыма способны
пропустить в год до 125.000 человек больных, но несомненно,
при надлежащем развитии курортного строительства эта цифра
может быть во много раз увеличена, что в одинаковой мере будет
соответствовать интересам как всего Союза, так и самого Крыма.

Проф. И. Пузаков.



СПРАВОЧНИК



І. ЭКСКУРСИИ

(Общие указания, маршруты)

Крым даже в горной части очень доступен; природа его красива и разнообразна, жизнь и экономика многогранны, расстояния невелики. Экскурсии в Крыму в общем легки и приятны.

Способы передвижения. Железная дорога. Железнодорожная линия пересекает Крым от Сиваша до Севастополя. От ст. Джанкой отходят две линии: первая на Феодосию с веткой на Керчь (от ст. Владиславовка) и вторая на Армянск и Перекоп. От ст. Сарабуз отходит ж.-дор. линия через Саки в Евпаторию.

Сообщения по морю. Между портами Евпатория—Севастополь—Ялта—Феодосия и Керчь существуют правильные пассажирские рейсы. Летом, кроме пароходов Южнобережной и Крымско-кавказской линий, устанавливается сообщение катерами от трех до четырех раз в день между наиболее населенными пунктами Южного берега (Симеиз—Алушка—Мисхор—Ай-Тодор—Ялта—Гурзуф—Алушта). Кроме того, имеется большое количество моторных лодок, совершающих такие же рейсы, как и катера, между всеми населенными пунктами от Алушты до Симеиза.

Обществом „Советский Турист“ организуются экскурсии различной длительности по Южному берегу из Севастополя и Судак на пароходах, из Балаклавы—на катерах.

Сообщение по суше—на автомобилях, лошадях и пешком. Автомобили трех типов—грузовики, автобусы и легковые.

Передвижение в автобусе приблизительно в $1\frac{1}{2}$ раза дешевле, чем в легковом. Клиенты Курупра вне железнодорожных линий перевозятся преимущественно на автомобилях. Конное сообщение ограничивается линейками и мажарами. Отходят они от постоянных дворов, расположенных около базаров.

Из Севастополя, Балаклавы и Ялты можно совершить экскурсионный переезд на автомобилях через конторы О-ва „Советский Турист“.

Цены приблизительно таковы: между Симферополем и Севастополем и Ялтой место в легковом автомобиле — 8 руб. в автобусе — 6 р., на линейке — 3—4 р., на мажаре — 2—3 руб. Пароходное сообщение от Севастополя до Ялты от 2 р. 40 к. в III-м классе до 6 р. 35 к. в I-м кл. Проезд на катерах и моторных лодках от Ялты до Алушты или Симеиза 1 р. 50 к., от Ялты до Алушки или Гурзуфа — 75 к., между более близкими пунктами еще дешевле.

Очень развит пеший способ передвижения. Путешествие пешком является делом обычным. Для экскурсий этот способ передвижения всегда был в Крыму одним из лучших. Действительно, расстояния в Крыму небольшие, наиболее живописные и вообще интересные места часто расположены вне проезжих дорог, выбор маршрута почти ничем не стеснен, ночлег и питание для нетребовательного человека обеспечен всюду, где есть человеческое жилье. В глухих местах нужно иметь с собой до ближайшего крупного населенного пункта хотя бы часть продовольствия. Ночлеги в городах — на экскурсионных базах, в деревнях — в школах или в крестьянских избах. Бандитизм в Крыму совершенно изжит, но в глухих горных местностях лучше экскурсии совершать компаниями в несколько человек во избежание каких-либо случайностей.

Местные жители, совершая экскурсии, стараются приурочить остановки к местам, где есть какие-нибудь знакомства, связи. Приезжим во всех отношениях удобнее экскурсировать группами. В таком случае возможно для вещей и больных нанимать подводку или линейку, а останавливаться на экскурсионных базах, или в школах, или местах общественного пользования по предварительному сношению с местными властями (избы-читальни).

К сожалению, экскурсии, особенно пешеходные, нередко из прогулок — источника удовольствия и обновления сил — превращаются в истинное мучение. Это происходит, главным образом, потому, что при снаряжении экскурсий не обращается должного внимания на целый ряд условий, которые выясняются для малоопытных экскурсантов только тогда, когда изменить эти условия уже невозможно.

Одно из главных условий успешности экскурсии это — однородный по вкусам (целям) и силам состав участников. Второе условие — заранее намеченный и разработанный маршрут. Заранее должны быть выяснены особенности пути, намечены места для остановок в зависимости от жилья или питьевой воды. Очень важное значение имеет самое снаряжение. Отправляющимся в многодневные экскурсии рекомендуется иметь с собой сумку (так называемый „руксак“), фляжку для воды, ложку, кружку, чайник, кастрюльку, нож, спички, иголки, нитки, смену белья, карту и компас, для пешеходов — хорошую палку, при посещении пещер — свечи, затем — некоторые продукты: чай, сахар, консервы, сухую колбасу, яйца вкрутую, хлеб и проч. Днем костюм должен быть самый легкий. Но вечером и ночью часто бывает холодно. Поэтому необходимо иметь с собой что-нибудь теплое — тужурку, легкий плед, накидку, фуфайку. Экскурсируя по горам, следует помнить, что жгучее крымское солнце особенно жгучим бывает именно там, где, вследствие меньшей толщины атмосферы и ее большей прозрачности, химические лучи задерживаются в меньшей мере. Поэтому ходьба днем с полуобнаженным телом проходит безнаказанно лишь для тех, кто путем систематических солнечных ванн на пляже уже успел приобрести защитный загар. В противном случае дело кончается жестокими ожогами, нередко с лихорадкой до 40° . Для пешеходов особенно важна **обувь**. Лучше всего ботинки, к которым привыкла нога. Очень удобны легкие туфли, надетые на толстые бумажные чулки. Чтобы обувь не скользила, можно подбить каблук обыкновенными сапожными шпильками так, чтобы шпильки выступали наружу на 1—2-миллиметра. Высокие каблуки недопустимы. В горах, где приходится иметь дело с крутыми скалистыми обрывами, очень хорошо пользоваться сандалиями

с резиновой подошвой (продаются в Ялте на базаре стоимостью 1 р. - 1 р. 20 к.). В безводных местностях необходимо иметь с собой хотя бы немного воды или чая. Много пить зараз не рекомендуется, так как принятая в большом количестве вода отягощает работу сердца. Лучшее время для ходьбы — раннее утро, хотя не сказать, что жара дает себя чувствовать уже с 8 ч утра. Чтобы не терять времени, можно с вечера заготовить легкую закуску и чай или молоко и выпить их утром хотя бы в холодном виде. Часа через 3-4 ходьбы (в 8-9 ч. утра) можно устроить первый привал и завтрак. Хорошо совершать переходы ночью, но едва ли можно это рекомендовать лицам, не видевшим Крыма.

Альпинисты рекомендуют при подъемах на горы делать не более 60 шагов в минуту и ни в коем случае не делать сокращений по большим крутизнам. Тогда силы и бодрость сохранятся целый день. Для лиц малоопытных представляет значительную опасность передвижение в горах во время туманов. Из признаков надвигающейся непогоды можно указать, что низкие колбасовидные облака, ложающиеся на Яйлу, всегда предвещают бурю с дождем; ненормально теплая ночь на Яйле — тоже верный признак надвигающейся непогоды. Ни в коем случае не следует забираться в такие места, откуда неясен обратный путь. Во избежание происходящих отсюда затруднений не следует до приобретения надлежащей опытности ходить в незнакомых горных местностях без троп или даже и по тропам, если они не очень ясны, и направление их в точности неизвестно. При встрече с чабанскими собаками опытные люди рекомендуют присесть, пока чабаны не отгонят собак. На сидящего человека эти свирепые собаки не бросаются. Вообще же встречи с чабанами на Яйле могут быть использованы для приобретения у них овечьего молока и сыра. При наличии теплой одежды и хорошей погоды всегда надо предпочитать ночевку под открытым небом ночлегу в грязном и дымном чабанском балагане.

При многолюдных экскурсиях очень много времени уходит на отыскивание помещения и приготовление еды. Таким экскурсиям непременно надо высылать вперед хотя бы одно лицо для приготовления помещения. Этим выигрывается время, которое может быть использовано для отдыха.

Все организованное экскурсионное дело в Крыму находится в ведении **Экскурсионного государственного акционерного общества „Советский Турист“**, состоящего в ведении НКП РСФСР. Общество это является преемником быв. Объединенного экскурсионного бюро. Центральное управление „Советского Туриста“ находится в Москве, Столешников пер., 16, куда и следует обращаться за всеми сведениями относительно маршрутных (плановых) экскурсий, а также эпизодических, цикловых, массовых экскурсий и за консультацией по разным экскурсионным вопросам.

Маршруты „Советского Туриста“ построены так, что охватывают наиболее характерные пункты того или иного района Крыма, давая комплексное представление о природе, естественно-производительных силах, истории, путях и перспективах экономического и культурного строительства в крае.

В Крыму на фоне яркой природы и своеобразного быта легко проследить бурный рост экономики и культуры угнетенных ранее народностей. Здесь особенно заметны сдвиги в быту и экономике, которые принес Октябрь.

Учитывая интерес к вопросу социалистического строительства и достижений на этих путях, „Советский Турист“ поставил себе задачу помочь экскурсанту и туристу в деле изучения данного района на своих основных базах.

Отделения и базы предоставляют следующие виды обслуживания: консультацию, экскурсии (разовые и цикловые), помещение, питание, транспорт.

Для обслуживания одиночек и групп экскурсантов и туристов наряду с основными базами развернуты упрощенные по оборудованию базы и экскурсионные конторы.

Основные базы развернуты в 1929 году в следующих пунктах.

1. Симферополь.¹ Экскурсионный материал: степная часть Крыма, хлебное и степное хозяйство; многонациональный состав населения, колхозы и совхозы, политический и административный центр Крыма.

¹ Там, где нет адреса базы, ее местонахождение не было выяснено к моменту печатания настоящей статьи.

Темы: а) Колонизаторская политика царской России и разрешение национального вопроса советской властью, б) индустриализация края и в) колхозное и совхозное строительство в области зернового и плодового хозяйства.

2. Тавель—деревня в 16 км от Симферополя к югу. Помещение базы в опытной школе-коммуне.

Темы: а) Годы гражданской войны в Крыму, партизаны и местное население и б) значение Крымских гор для сельского хозяйства и курортов Южного берега (во время перехода через Чатырдаг).

3. Бахчисарай (около Ханского дворца). Материал: природное окружение, памятники прошлого, в частности татарского периода Крыма.

Темы: а) Корни национальной политики ВКП(б), б) условия и пути вовлечения татарского населения в социалистическое строительство, в) возрождение татарской национальной культуры, г) кустарные промыслы и пути индустриализации татарского хозяйства и д) прошлое татар.

4. Севастополь (школа водников им. Шмидта, Пушкинская; 2. Материал: природные условия севастопольского района, памятники прошлого и войны 1854—56 гг.; Севастопольский порт, производство Севастополя (Морзавод), пролетарский центр Крыма.

Темы: а) Борьба капиталистов за великие морские пути и борьба пролетариата за диктатуру, б) естественно-производительные силы района Севастополя и их использование (Инкерман и Балаклава).

5. Ялта (быв. гостиница „Интернационал“, Виноградная, 8). Материал: югобережская природа, санатории и дома отдыха, татарская югобережская деревня, совхозы, ботанический сад (экскурсия в Никитский Сад).

Темы: а) Курортное строительство на южном побережье, б) перспективы сельского хозяйства в области спецкультур.

6. Алушка (быв. гостиница „Франция“). Темы экскурсий см. ниже в югобережном маршруте.

7. Алушта (дачи бб. Карповой, Фелькнер и Прохорова на Стахеевке). Материал: природа южного побережья, татарские деревни, совхозы, колхозы, Крымский государственный заповедник.

Тема: Пути и процессы вовлечения татарского населения в социалистическое строительство.

8. Коккоз (быв. дворец Юсупова). Темы: а) Плодовое хозяйство по долинам рек, б) хозяйственно-культурное строительство горной татарской деревни.

9. Ай-Петри (собств. здание о-ва „Совет. Турист“). Темы: а) Происхождение и строение Крымских гор, б) хозяйственное значение Яйлы, в) растительные зоны Южн. берега, естественно-производительные силы его, их использование и хозяйство югобережной деревни (во время перехода с Ай-Петри в Корсиз).

10. Керчь. Темы: а) Естественно-производительные силы района и их использование в разные периоды истории, б) гражданская война в Крыму и борьба с интервентами.

11. Судак (татар. школа 2 ст. близ Генуэз. крепости). Материал: природа восточного Крыма, памятники прошлого, генуэзская крепость.

Тема (см. ниже в восточн. маршруте).

Наряду с перечисленными основными темами базы организуют экскурсии по отдельным элементам темы на материалах данного района.

Кроме основных баз имеются упрощенные: в Ялте в татар. школе, Аутская у., 25, в Алушке в татарск. школе по Ялтин. у. около почты, в Гурзуфе, в Севастополе в школе им. Шевченко по ул. Ленина и на Историч. бульваре против панорамы, в Балаклаве в школе около трамвайн. остановки и в дер. Байдарях.

Обслуживание туристов и экскурсантов на базах производится по следующей расценке: ночлег на основных базах—75 к., на упрощенных—от 35 до 50 к.; питание—от 1 р. 30 к. и выше в сутки; транспорт по существующим ценам; экскурсоводы: для групп не более 30 чел. до 4 час.—около 7 р.; оплата групповодов и проводников дешевле.

Консультация бесплатно.

На всех перечисленных выше базах имеются столовые, которые функционируют с 1 июня по 1 сент., а в Алуште—в мае. Питание в них предоставляется всем экскурсантам и туристам.

Экскурсионные конторы: в Ялте, ул. Ленина (Набережная), 18, в Севастополе, ул. Фрунзе, 12, в Балаклаве,

в киоске на Набережной, в Алушке в здании гостин. „Россия“ помещение № 67, в Алуште по Набережной, против автомашинной конторы „Крымский шофер“, в Судак в киоске на берегу моря. Кроме того, в Гурзуфе имеется филиал Ялтинск. конторы, а в Симеизе и Мисхоре — агентства Алушкинской конторы.

Конторы открыты от 7 ч. у. до 9-10 ч. веч., они дают консультацию экскурсион. группам и туристам по маршрутам, организуют экскурсии по всем маршрутам, предоставляют помещение, питание, руководителей, транспорт автомобильный, гужевой, морской.

Во всех тех пунктах, где имеются конторы, следует за всеми сведениями обращаться к ним, где контор нет — на основные базы.

Экскурсионные базы и конторы имеют методическое оборудование и кадр руководителей — специалистов-экскурсоводов, краеведов и групповодов по особым маршрутам.

Группы экскурсантов сопровождаются фотографами-специалистами.

Маршруты „Советского Туриста“ по Крыму:

1. Ю ж н о б е р е ж н ы й. Продолжительность 10 дней. Стоимость без проезда по жел. дороге со включением проезда на автомобиле и на пароходе от 45 до 50 р. При замене автомобильного проезда пароходом, увеличения пешеходных переходов для групп не менее 25 чел. — 35 руб. Стоимость проезда по жел. дор. от Москвы до Севастополя и обратно со скидкой в 50% — 22 руб.

Бахчисарай, переезд по жел. дор. в Севастополь, откуда автомобилем до Алушки с остановкой у Фороса, из Алушки — пешком через Мисхор, Ореанду, Ливадию в Ялту, откуда обратно — в Севастополь пароходом.

Во время экскурсии осматривают Ханский дворец и музей в Бахчисарае, кустарные промыслы там же, пещерный город Чуфут-Кале, в Севастополе — музей, Херсонес, в Алушке — дворец и парк быв. Воронцова, по пути в Ялту — быв. дворцы (ныне санатории): Дюльбер, Ливадию, в Ялте — город, музеи. Экскурсии из Ялты — в Никитский Сад на тему „Научное, производственное и экономическое значение Никит. Сада“ и в Сред. Массандру или Магарач (виноделие). Экскурсии из Алушки (по

выбору) на темы: Симеиз — курорт, естественно-производительные силы южного побережья и использование их для сельскохозяйственного и курортного строительства, роль моря в жизни Южного берега, табаководство, виноградарство и виноделие на Южном берегу, колонизация дворянством южного побережья и вытеснение татар в горы, экономика и быт татарской деревни.

2. Г о р н о - ю ж н о б е р е ж н ы й. Продолжительность 10 дней. Стоимость без проезда по жел. дор. от 43 до 48 р. Для групп не менее 25 чел., при увеличении пеших переходов и размещении на упрощенных базах — до 36 р. Стоимость проезда от Москвы до Симферополя и от Севастополя до Москвы со скидкой 50% — 22 р.

От Симферополя переезд в дер. Тавель и Биюк-Янкой, откуда пешком подъем на Чатырдаг и спуск через д. Корбек в Алушту, из Алушты катером в Ялту, далее пешком в Алушку через Ливадию, Ореанду, Мисхор, возвращение в Ялту катером и переезд на пароходе в Севастополь.

Осмотры: в Симферополе Центральн. музея Тавриды, Опытной плодородственной станции, на Чатырдаге — сталактитовых пещер, в Алуште — экскурсии: геологическая, ботаническая и гидробиологическая, в Ялте — осмотр города и музеев, в окрестностях Ялты — Никитского Сада и виноделия, по пути в Алушку — экскурсия на тему „от царских и феодальных поместий к санаториям и домам отдыха, в Севастополе — осмотр города, музеев и Херсонеса.

3. К р ы м с к и й о с н о в н о й. Продолжительность 15 дней. Стоимость без проезда по жел. дор. от 65 до 72 р., билет от Москвы до Севастополя и обратно со скидкой 50% — 22 руб. В Севастополе и Бахчисарае осмотр достопримечательностей (см. 1-й маршрут). Из Бахчисарае на линейках в горную татарскую деревню Коккоз, откуда пешком подъем на Ай-Петри и далее спуск в дер. Кореиз; из Кореиза переезд в Алушку и Симеиз, обратно пешком в Ялту, из Ялты экскурсии в Никитский Сад и на виноделие, возвращение в Ялту, откуда переезд в Алушту, где предоставляется экскурсантам отдых на приморской базе, из Алушты на автомобиле или линейках в город Симферополь.

Кроме осмотров и экскурсий, перечисленных в первых двух маршрутах, экскурсанты знакомятся в Коккозе с плодовым хозяйством и бытом горной татарской деревни, на Ай-Петри — с происхождением и строением Крымских гор, хозяйственным значением Яйлы, по пути в Кореиз — с растительными зонами горного Крыма.

4. Восточный. Продолжительность 10 дней. Стоимость без проезда по жел. дор. от 49 до 55 р., билет от Москвы до Керчи и от Феодосии до Москвы со скидкой 50% — 24 р.

В Керчи экскурсия по памятникам древностей, осмотр металлургического и консервного заводов, рыбных промыслов, в Керчи по жел. дор. в Феодосию, где осмотр памятников древности, музея, порта, из Феодосии — на автомобиле в Коктебель, где даются экскурсии на тему „Курортное значение восточного Крыма“ и „Борьба с белогвардейцами и крымское подполье“. Из Коктебеля пешком на гору Карадаг (геологическое прошлое Крыма), далее осмотр Карадагской биологической станции, привал на берегу моря в Отузах и затем переезд на линейках в Судак (пребывание 4—5 дней). В Судак и его окрестностях — экскурсии на тему: Крымское побережье и история мировой экономики (осмотр генуэзской крепости), помещичья колонизация в Крыму (экскурсия в Новый Свет) и экономика, быт и культурно-политическая жизнь татарской деревни (экскурсия в Таракташ). Из Судака возвращение в Феодосию на автомобиле.

5. Крымский сквозной. Продолжительность 20 дней. Стоимость без проезда по жел. дор. от 95 до 100 р., билет по жел. дор. в Крым и обратно со скидкой 50% — 23 р.

Маршрут начинается в Керчи и до Судака идет как предыдущий (восточный). Из Судака — пароходом в Алушту (экскурсии см. в маршруте 2). Из Алушты — на линейках в Госзаповедник, откуда по б. Романовскому шоссе, очень живописному, в Ялту (экскурсии по Ялте и окрестностям с посещением Никитского Сада, виноделия, Ливадии, Алушки, Симеиза см. выше). Из Ялты пароходом в Севастополь и Балаклаву или Инкерман.

Запись на все плановые маршруты дальних экскурсий по СССР и в частности по Крыму принимается в управлении уполномоченного по Крыму (Ялта. ул. Ленина 18,

телеф. 2-54). С июня месяца запись на все плановые маршруты по Крыму принимают начальные базы (Севастополь, Бахчисарай, Симферополь, Керчь).

Подробные сведения об экскурсиях и записи на них можно найти в проспекте „Советского Туриста“, цена 40 к.

Перечисленные выше маршрутные плановые экскурсии предоставляют максимум удобства для образовательной работы и культурного отдыха и поэтому обходятся участникам дороже, чем самостоятельная поездка туриста. В стоимость экскурсий входит: помещение (кровать с тюфяком, но без постельного белья), полное питание (завтрак, обед, ужин), оплата руководителей, плата в музеи, местный транспорт (линейки, автомобили, пароходы, подводки для вещей). В стоимость экскурсии не входит: проезд по жел. дор. до одной из баз Крыма и обратно и питание в пути по жел. дороге.

При таких условиях каждому участнику экскурсии день обходится от 4 р. 30 к. до 5 р. 50 к., не считая проезда по жел. дор. и питания в пути. Для лиц малоопытных в туризме, в особенности никогда не экскурсировавших по Крыму и Кавказу, разумеется, наилучшим способом для первоначального ознакомления с Крымом будет поручить себя попечениям „Советского Туриста“, что в конечном итоге, даст им экономию времени и сил. Не подлежит, однако, сомнению, что испытанный турист, умеющий пользоваться картой и путеводителем, отлично сможет ознакомиться с Крымом и самостоятельно, притом при гораздо меньших затратах.

При пешеходных переходах, пользуясь на базах только койкой с тюфяком, а иногда ночуя под открытым небом у костра (надо только помнить, что в лесу огня зажигать нельзя), можно пройти по всем выработанным „Советским Туристом“ маршрутам, тратя 1 р. 50 к. — 2 р. в сутки.

В Симферополе Крымнаркомпрос и культотдел Совета профессиональных союзов организуют экскурсии по всему Крыму для членов местных союзов. Вся работа этих учреждений сосредоточена в лекционно-экскурсионном бюро. За всеми справками надо обращаться или во Дворец труда (Гоголевская ул., комната 37) или в Наркомпрос (уг. Совнаркомского пер. и

Салгири. ул., здание Совнаркома, комн. 51). Заявки на экскурсии принимаются для жителей Симферополя не позднее 5 дней, а для иногородних и деревенских учреждений — не позднее 14 дней до экскурсии. Общее количество участников экскурсий не должно превышать 30 человек. Между Симферопольским лекционно-экскурсионным бюро и „Советским Туристом“ имеется полная договоренность относительно баз и руководительства экскурсиями.



II. СЕВЕРНЫЙ КРЫМ

1. От Сиваша до Симферополя

Ст. Чонгар (на 799,5 км от Курска—начала Юж. ж. д.) — последняя на материке по этой линии. На 804 км жел.-дор. путь пересекает пролив Сиваша по искусственной насыпи и переходит на остров Урайле. На 805 км — ст. Сиваш, после которой путь идет сперва по дамбе около 2 км, затем по мосту и далее опять по дамбе через залив Сиваш.

Сиваш или Гнилое море получил свое название за сероводородный запах от гниющих остатков растений и животных и является заливом Азовского моря, с которым соединяется около гор. Геническа узким проливом и от которого отделяется длинной и узкой Арабатской стрелкой (120 км длиной). Глубина Сиваша ничтожна и во многих местах едва ли превышает $\frac{3}{4}$ метра, вода в нем очень соленая (летом 10—12° по Боме), так что к концу лета соль садится, покрывая белым налетом, точно снегом, значительные площади высохших мест. Многие заливы Сиваша отделились от него совершенно, образовав закрытые озера, из которых добывается соль (группа Перекопских озер).

От Черного моря Сиваш отделяется Перекопским перешейком (шир. 5—7 км), который приобрел историческую известность за бывшие здесь кровавые бои в ноябре 1920 г., когда Красная армия, устремившись в Крым, окончательно освободила его от враждебных советской власти элементов и водворила в Крыму

власть советов. В память освобождения Крыма на месте перехода Красной армии через Сиваш поставлен памятник, видимый из окна вагона при въезде на полуостров.

От бывшего уездного города Перекопа, игравшего крупную роль на солевом тракте до постройки железнодорожного пути, уцелело только несколько домов, большая же часть их была разрушена во время разыгравшихся здесь боев.

Знаменитые в истории Крыма Перекопский ров и вал еще довольно хорошо сохранились. Вал играет заметную роль в пейзаже и виден издалека.

От Перекопа в 35 км к С.-З. зоопарк Аскания-Нова (Чапли), известный своим заповедным участком целинной ковыльной степи и опытами по акклиматизации и скрещиванию животных. Обычно туристы попадают в Асканию через ст. Ю. ж. д. Ново-Александровку, откуда до Аскания-Нова 70 км. Можно нанять подвод или, списавшись с администрацией, получить места на грузовике (3 р. с человека). В Аскании хорошие экскурсбаза и столовая.

В настоящее время роль центра в районе Перекопского перешейка перешла к местечку Армянску или Армянскому Базару, лежащему в 6 км к югу от Перекопа. Армянск соединен с Джанкоем железнодорожной веткой, пропускающей поезд 3 раза в неделю по увеличенному тарифу.

На 815 км первая станция в пределах Крымского полуострова Таганаш и при ней значительный поселок. Близ станции (к западу)—соляные промыслы. На 835,5 км ст. Джанкой. От этой станции отходит одна ветка в Феодосию и Керчь и другая к Перекопу. При станции—районный город того же названия. Джанкойский район—степной. По плотности населения он занимает в Крыму последнее место (13 чел. на 1 кв. км). Этнографический состав населения очень пестрый. Здесь встречаются представители 22 народностей. Район покрыт мелкими поселками. В среднем на каждый из них приходится менее 100 жителей.

С 1925 г. Джанкойский район является главным центром еврейской земледельческой колонизации Крыма. Отчасти для той же цели служит и Евпаторийский район. Всего водворено в Крыму переселенцев-евреев 3.231 сем., около 17.000 чел. на площади в 242.000 гект. Большинство колонистов из Гомельской и Смо-

ленской губ., отчасти с Кавказа и даже из Палестины. Агрономическая помощь переселенцам пока недостаточна. В отношении коллективизации и машинного снабжения среди колонистов организовано 4 коммуны, 4 с.-х. артели, 18 товариществ по совместной обработке земли и 20 машинных товариществ. Всего тракторов на 3.231 хозяйство имеется 92.

По Джанкойскому району можно судить вообще о характере ландшафта части Крыма, лежащей к северу от предгорной области. Это ровная с незаметным наклоном к северу равнина, занятая степью—солончаковой близ Сиваша, полевой в центре углубления к центральной части Крыма и разнотравной в центре полуострова. Здесь нет никаких рек, а если некоторые и достигают сюда, как, например, Салгир, то большую часть года русла их сухие. Население, исключительно сельское, пользуется водой из артезианских колодцев (около 2.000 в Крыму), занимается хлебопашеством и овцеводством. Городов в степи нет, если не считать Джанкой с населением в 8.300 чел., напоминающий скорее поселок, чем город. В городе есть отделение Общества по изучению Крыма.

На 859 км—станция Курман-Кемельчи с поселком, в 8 км к западу от нее находится Крымская областная опытная станция, открытая в 1924 г. Основной задачей ее является борьба с засухой и выработка мер поднятия урожайности. Работают следующие отделы: полеводства, селекции и борьбы с сорной растительностью. Кроме них, в 1926 г. заложен опытный виноградник для изучения условий степного виноградарства и основан опытный питомник для овец.

На 886 км—ст. Бююк-Онлар с поселком, она расположена уже в пределах Симферопольского района.

На 907 км—ст. Сарабуз, не доходя до которой, путь пересекает реку Салгир. Здесь значительный поселок, живут русские, немцы, болгары, татары. Занимаются, кроме хлебопашества, садоводством и огородничеством. От Сарабуза идет жел. дор. ветка на Саки и Евпаторию. Отсюда уже хорошо видна цепь Крымских гор с Чатырдагом. Между Сарабузом и Симферополем полустанок Кара-Кият. На 926 км после моста через Салгир—ст. Симферополь.

2. Симферополь

Симферополь (44° 56' 58" с. ш. — 34° 06' 58" в. д. от Гринвича или 3° 47' 18" в. д. от Пулкова) — главный город Крым-АССР, административный и культурный центр Крыма. Город расположен на склонах 2-й горной гряды и по долине р. Салгира на высоте 225—300 м над ур. м., соединен жел. дорогой с Севастополем через Бахчисарай (79 км), с Евпаторией через курорт Саки (77 км), с Феодосией через Джанкой (200 км), с Керчью (275 км), шоссейными дорогами — с Алуштой (50 км), Ялтой (95 км), Феодосией (116 км), Севастополем (74,5 км), Евпаторией (67 км).

Вокзал находится за городом в конце бульвара им. Ленина.

Городская станция жел. дор. — Малобазарная у. 6. Там же контора автомобилей „Крымкурсо“.

Между всеми указанными городами, кроме Евпатории, установлено регулярное **автомобильное сообщение** (автобусы и легковые автомобили; на первых дешевле). Цена места до Алушты 3—4 рубля, до Гурзуфа (до ворот на шоссе) 5 р., со спуском в самый Гурзуф на 1 р. дорожке, до Ялты 6—8 р., до Бахчисарая 1 р. 50 к., до Карасубазара 2 р., до Старого Крыма 4—5 р., до Феодосии 5—6 р. Цены установлены на 1929 г., впоследствии могут измениться, возможно снижение. Автомобили „Крымкурсо“ находятся в ведении Управления Южн. жел. дор. (контора — Малобазарная, 6), „Крымского Шофера“ — в ведении промысл. коопер. товарищества (контора — ул. К. Маркса, 2) и „Экспресс“ (контора на углу Салгири. и ул. К. Маркса, 22).

Трамвай. Линия № 1 от вокзала до Пушкин. у. (центр города) — 6 к., от Пушкин. у. до площади Гельвига (б. Госпитальн.) — 6 к., по всей линии — 10 к., линия № 2 от конца Севастопол. у. до конца пригорода „Красная Горка“ — 10 к., поллуту до Битакской у. — 6 к., линия № 3 от конца у. Калинина (б. Бетлингов.) до площади Гельвига — 10 к., поллуту до Советской у. (б. Дворянск.) — 6 к.

Извозчики. Одноколенные линейки и экипажи, таксы нет, от вокзала 30—40 к. с чел., по городу от 70 к. до 1 руб. за конец (за всю линейку).

Почта, телеграф и радио — Почтов. пер., 3.

Телефон. Центральная станция — у. Люксембург, 7 (б. Алекс.-Нев.). Можно вести переговоры с Москвой, Харьковом, Днепропетровском и со всеми городами и значительными населенными пунктами Крыма.

Адресный стол. Советская у. (б. Дворянск.), 9.

Гостиницы. Ленинградская — Пушкин. у., 4, номера от 2 р. 75 к. до 7 руб., Московская — угол Салгириной и Мало-Базарной у., номера от 1 руб. до 4 р. 50 к., Пассаж — Малобазарн. у., 6, номера от 1 р. 25 к. до 4 р., постоялые дворы и койки с номерами по Севастопольской, Салгириной и Кооперативной улицам.

Дом крестьянина. Салгириная, 22, номера от 1 р. 50 к. до 3 р. и общежитие для крестьян (25 к. в сутки). При нем имеется сельскохоз. и ветеринар. музеи, агрономическое, юридическое и справочное бюро, библиотека и читальня.

Экскурсионная база не имеет каждый год определенного места. По всем экскурсионным вопросам надо обращаться в лекционно-экскурсионное бюро НКП (здание Совнаркома, угол Салгириной у. и Совнаркомск. пер., комн. 51) или Культотдел КСПС (Дворец Труда по Гоголевск. у., комн. 37).

Столовые: ЦРК „Товарищ“, Пушкин., 3, обед 50 к., столовая ЦРК „Товарищ“ на базаре под часами на Гоголев. у., обед 35 к., столовая Дома крестьянина, Салгириная, 22, Народное питание, Салгириная, 7, есть кафе на Пушк. у. и ул. К. Маркса, много столовых на базаре по Салгири. и Севастоп. у.

Кондитерские: Пищевик, ул. К. Маркса, 2 (лучшая), Центральная кондитерская — Пушкин., 11.

Базар на площади между Салгири. и Севастопол. улицами.

Кооперат. магазины ЦРК на Пушкин. и ул. К. Маркса (лучшие) и на многих других улицах.

Правительство. учреждения: Совнарком и КрымЦИК (Салгириная у., 5), там же Комиссариаты народ. просв. и Здравоохранения, Наркомфин — Салгириная у., 3, Наркомзем — Совнарком. пер., 3, Наркомюст и Главноуд — ул. К. Маркса, 21, Наркомтруд — Дворец Труда, Гоголев. у., Военкомат — Советская у., 15, Наркомвнуторг. — ул. К. Маркса, 14, РКИ — ул. Ленина, 13, Сов. нархоз — ул. Р. Люксембург, 2-а, ГПУ — Луговая, 1, Окружн. милиция и Угрозиск — Совет. у., 11, Отдел Коммун. хоз., Горсовет и Райисполком — Пушк., 3.

Партийные учреждения: Областной Комитет ВКП(б) и ВЛКСМ — ул. Ленина, 11, Районные комитеты ВКП(б) и ВЛКСМ — Советская, 11, Кабинет Агитпропработы — Салгириная, 4.

Банки и кредит. учреждения. Государственный — Советская 4, Кооперативный — Пушкинск., 15, Сельхоз. — Пушкинск., 17, Коммунальный — Советск., 5, Трудкредит — Пушкинская, 19.

Гострудсберкассы: Республиканская, 39, Советск., 4, при п/т конторе и п/т отделениях.

Дворец Труда — Гоголевск., 14, все союзы и Страхакасса.

Амбулатории: Центральная Поликлиника и 1-я районная амбулатория, Гоголевск., 4; 2-я районная амбулатория (в центре города) ул. К. Маркса, 22.

Скорая помощь, ул. Карла Маркса, 22. Телефон № 2-26.

Аптеки большую частью расположены в центре по ул. К. Маркса и Пушк.

Пастеровский институт — ул. Р. Люксембург, 27.

Баня — Феодос. у. у камен. моста через Салгир, по четверг., пятниц., суббот. и воскрес., плата в общем отд. для чл. профсоюзов 35 коп., детей 20 к., в номерах — 1 р. 30 к., при Доме Крестьянина есть ванны по 1 р. 65 к. для членов профсоюзов, ежедневно от 3—10 ч. веч. (ход с Севаст. у.).

Газеты и журналы: „Красный Крым“ — орган Областного ВКП(б), КрымЦИКА и Симф. Горсовета, редакция и контора — ул. К. Маркса, 6. Там же газета „Крестьянин“. Татарские газеты и журналы: „Яш-Кувет“, „Ени-Дунья“, „Кёз-Айдын“, редакция, ул. Ленина, 9, „Илери“ — Советск. у., 8.

Библиотеки: Центральная—Советская, 10, „Таврика“ по крымоведению, ул. К. Либкнехта, 35.

Книжные магазины: Крымиздата, Совет. у., 8, Госиздата—ул. К. Маркса 2.

Клубы: 1-й объедин. рабочий—Пушкин., 19, 2-й объедин. рабоч.—Салгирн., 17, совторгслужащих—Советская, 29, Строителей—Салгирия, 31, Местран—Севастоп., 3, Пищевкус—Малобазарн., 4, Нарпит—ул. К. Маркса, 39, Нарсвязи—Совнарком. пер., Медикосантруд—Клянический городок, ул. Р. Люксембург, 27, железнодорожи.—ул. К. Либкнехта. 41, Работпрос и Рабис—Дом Просвещения, Пушкин., 8, Нацмен Запада—ул. Либкнехта, 16, Красных инвалидов—ул. К. Маркса, 12, Рабземлес—Совнаркомский пер., здание НКЗ, Татарский—Кантарная у., 20, Караимский—Кантарная у., 13, Греческий—Кантарная у., 1, Крымчацкий—Кантарная у., 5, Армянский—Армянская у., 6, Украинский—Гоголевская у., 7, „Красный Кустарь“—Малобазарная у., Глухонемых—Почтовый пер., 2. Красные уголки: Еврейский—Кантарная у., 5, Цыганский „Демержи“—Крымская у., 2, Бессарабский—Гоголевская у., 6.

Центральный дом юных пионеров—ул. Желябова, 17.

Театры и кино: Государственный (зимний)—Пушкин. ул., летний—в городск. саду, по ул. Ленина, кино „Баян“—Советская, 5, кино „Спартак“—Пушкин., 7, кино „Прожектор“—ул. К. Маркса, 16, кино им. Субхи—ул. Субхи, 27-29.

Сады и скверы. 1) Городской сад, по ул. Ленина, площ. около 5 гект., в нем разнообразная растительность, летний театр и кино, памятник освобождения Крыма; 2) бульвар Ленина, между вокзалом и городом, площ. 3,5 гект., с цветниками, тополевыми аллеями, вечнойзеленой растительностью, в нем памятник Ленину (бюст); 3) Пушкинский сквер—по Пушк. ул., в нем детская площадка, площадки для игры в крокет и лаун-теннис, летняя сцена; в Пушкинском сквере похоронены жертвы контр-революции во время гражданской войны; 4) соборный сквер—между улицами К. Маркса и Р. Люксембург; 5) Ноябрьский бульвар—в Нов. Городе (аллея лип и кленов); 6) Ботанический сад педinstitutу, площадь 15 гект. Феодосийская ул., 11.

Музеи. 1) Центральный музей Тавриды, отделы археологии, революции и художественный, по ул. К. Либкнехта, 35, отделы естественно-историч., производств.-экономич. и этнографич. на углу ул. Пушкинск. и Гоголев., 12-8 (вход с Гоголевск.). Открыт по воскрес., понед. и четврг. от 11 до 3 ч. дня. Плата за вход 20 коп., для учащихся и экскурсантов по 10 коп., для красноармейцев и военморов—бесплатно. 2) Музей при доме санпросветработы (ул. К. Маркса, 22) имеет целью ознакомить широкие массы с наиболее распространенными и опасными в социальном отношении болезнями: туберкулезом, венерич. болезнями и др., и способами, как от них уберечься. Посещение бесплатно. Открыт, кроме понедельн., от 11 до 3 ч. и от 5 до 7 ч. веч. 3) Музей наглядных пособий НКП в Доме просвещения по Пушк. у., 8, третий этаж. Посещение бесплатно, открыт ежедневно от 3—8 ч. веч. 4) Музей сельхоз. и ветер.—при Доме крестьянина (Салгирия 22). Посещение бесплатно.

Педагогический институт, ул. Ленина, 17.

Исследовательский институт, площ. Гельвига, бывш. Госпитальная.

Научные общества (см. ниже).

Симферополь сравнительно благоустроенный город с хорошими в центре мостовыми и асфальтовыми тротуарами, освещается электричеством, имеет канализацию, снабжается прекрасной водой по водопроводу из Аянского источника (истока Салгира), находящегося в 23 км от города под отрогами Чатырдага. Снабжение города хорошей питьевой водой всегда было большим вопросом для Симферополя, и только в 1928 г. Крымкоммунхоз и Симферопольский Горсовет разрешили его, пустив по чугунным трубам воду из Аяна самотеком, которая собирается в огромный бассейн на 500.000 ведер в сутки на высотах Петровских гор и оттуда по коллекторам растекается по водопроводной сети города.

Город имеет хорошо оборудованные бойни и благоустроенный рынок или базар, который особенно живописен летом и осенью, когда он завален фруктами и овощами. Каждому экскурсанту следует посетить базар: он представляет, кроме того, большой интерес в этнографическом и бытовом отношении—здесь можно видеть типы чуть-ли не всех народностей Крыма.

В Симферополе сосредоточено консервное производство, главным образом, овощей и выработка томата из помидоров. Работают две большие фабрики—Консервтреста „Возрождение“ около вокзала, по бульвару Ленина № 9 и „имени Ленина“ (б. Эйнем) ул. Воровского, 14. Этими фабриками выработано продукции в 1927/28 г. на сумму 4.790.000 р.

Табачных фабрик в городе четыре с продукцией на сумму около 1,2 мил. руб. Есть один завод, выделяющий изделия из кости (Битакск., 12). Особой достопримечательностью является кетгутый¹ завод (Нов. Садовая, 4), как единственный в СССР. Особенно много в Симферополе мелких промышленных и ремесленных заведений, работающих на кооперативных началах.

Река Салгир делит город на две части—большую—старый город и меньшую—новый город. В старом городе Салгирия и Севастопольская улицы отделяют древнюю часть—бывший татарский город Акмечеть (белая мечеть, основ. в XVI в.) с его кривыми восточными улицами и переулками от потемкинского

¹ Кетгут—нить для накладки швов при хирургических операциях, выделяемая из бараньих кишек.

Симферополя и вообще русского города XIX в. Новая часть по правую сторону Салгира, это — город-сад, где нет скученности и много домов-особняков; недостаток ее — отсутствие мостовых, летом пыль, зимою грязь.

В переводе с греческого языка слово Симферополь означает „собирающий город“ от греческих слов — „симферо“ — собираю, свожу, „полис“ — город. Такое название вполне понятно, так как по своему географическому положению Симферополь является центром Крыма, лежащим на пересечении дорог Севастополь — Феодосия, с одной стороны, и Алушта — Евпатория — с другой; благодаря этому к нему тяготели и тяготеют в экономическом отношении садоводственные и виноградные районы восточного Крыма (долины р.р. Карасу, Зуи и др., Судакский район), виноградно-табачный район Южного берега, садоводственные долины юго-западного Крыма (Алма, Кача, Бельбек) и степная часть с зерновыми культурами и соляными озерами Евпаторийского района. Несомненно, что и в период Крымского ханства экономическое значение Акмечети было также велико, иначе при татарах здесь не возник бы важный административный центр одного из 6 каймаканств (уездов), и здесь не жил бы калга-султан, заместитель хана во время его походов. Заглядывая дальше в глубь веков, надо отметить, что подле нынешнего Симферополя находился древний Неаполис, бывший в II—I вв. до нашей эры грозным оплотом скифских царей Скилура и Палака. Это, конечно, не случайность, и греки, основавшие Неаполис, а потом скифы, овладевшие им, прекрасно оценивали географическое положение и экономическое значение места, где ныне находится Симферополь.

Вскоре после занятия Крыма русскими (1783 г.) в Симферополе (тогда еще Акмечети) числилось 308 домов с 815 жит. Губернским городом Симферополь стал с 1802 г., особенно он вырос после крымской кампании 1854—56 гг., когда сюда стали съезжаться жители приморских городов. По переписи 1926 г. в Симферополе числилось 86.065 жит. Население города очень пестрое, и по своему разнородному составу он вполне отражает физиономию всего Крыма: русских в городе числится 50%, евреев 25%, татар 10,5%, армян 3,4%, немцев 2,1%, греков 2%,

поляков 1,6%, караймов 1,3%, цыган 1,2%, литовцев, латышей, эстонцев, чехов, болгар, турок, албанцев и проч. 2%.

Климат города в общем можно считать здоровым. Годовая температура +10,2° Ц, самый холодный месяц январь — 0,5° Ц, самый жаркий месяц — июль +21,7° Ц. Зимой и весной погода переменчива в зависимости от ветров (преобладают довольно сильные восточные и северо-восточные). Лето — жаркое (ночи прохладные) и пыльное. Лучшее время года, как и всюду в Крыму, осень. Приезжим даже летом следует остерегаться резких суточных колебаний температуры. В городском саду по вечерам сыро.

В Симферополе значительное количество учебных заведений. Из высших — Педагогический институт (ул. Ленина, 17 и на площади Гельвига два здания), учрежденный 1 октября 1925 г. вместо закрытого Крымского университета, основанного 1 октября 1918 г. Институт имеет 4 отделения: литературно-лингвистич., татарско-лингвистич., физико-технич. и естественных наук. Число слушателей около 700. Из учреждений Института особый интерес представляет библиотека, содержащая массу редких изданий 18 века, и некоторые кабинеты естественного отделения, в особенности геологический, с ценными коллекциями по геологии Крыма. Интересен также Физический институт с единственной в Союзе оптической станцией, а также сейсмической станцией, оборудованной приборами Академии Наук.

Кроме Педагогического института, имеется Рабочий факультет, совпартшкола, 4 школы с 9-летним курсом, 5 — с 7-летним курсом, из них 1 еврейск., 2 опытно-показат. школы с 9-летним курсом (русск. и татар.), 1 опытно-показ. татар. 2 ст., 5 техникумов (педагог. татарск., фельдш.-акушерск. для татар, медицинский, фармацевтич., музыкальный); 1 железнодорожная школа, 2 фабзавуча, 1 профтехнич. школа Швейпрома, 1 слесарно-механич. школа и 23 школы 1-й ст., из коих 11 русских, 5 татарск., а остальные других национальностей, 2 вечерние школы для взрослых, вечерний рабфак и вечерний университет.

Научная работа сосредоточена в Крымском исследовательском институте с 12 кафедрами, учрежд. в 1926 г. (площадь Гельвига, зд. Пединститута среди площади). Издает

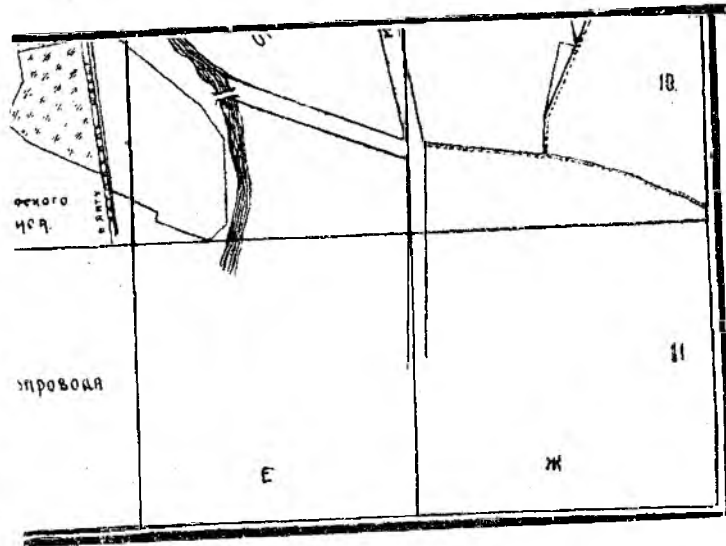
„Труды“. Кроме того научно-исследовательская работа ведется большим количеством ученых и культурно-просветительных обществ: Таврическое общество истории, археологии и этнографии (издает „Известия“ по 1 тому в год), Крымское о-во естествоиспытателей и любителей природы (издает ежегодно „Записки“), Общество по изучению Крыма (издает Бюллетень), Математическое общество, Общество врачей, Педагогическое общество. Все эти общества объединяются Ассоциацией научных обществ, которая имеет пребывание в Доме ученых по ул. Ленина, 17, вход с Пролетарской ул. Там же библиотека и читальня, открытые ежедневно, кроме понед., с 5 до 8 ч. веч.

Из других добровольных обществ имеются: друзей детей, борьбы с неграмотностью, Осоавиахим, Автодор и мн. др.

Особый интерес в Симферополе представляет Централь н ы й м у з е й Т а в р и д ы, помещающийся в двух больших прекрасных зданиях. По ул. Либкнехта, 35, находятся отделы — археологии и истории культуры в нижнем этаже, художественный (картинная галерея) в верхнем этаже и революции — в отдельном флигеле во дворе. В археологическом отделе собраны материалы по палеолиту и неолиту (из раскопок в Крыму), по бронзовому веку, по древне-греческой культуре (античн. посуда Пантикапея, ныне Керчи), по скифской культуре (из раскопок на месте Неаполиса около Симферополя), по византийской, готской, татарской культуре и др. Отдел отражает многогранную, пеструю по культурам жизнь Крыма в его далеком прошлом. Отдел революции освещает ее развитие в Крыму и занимает 4 комнаты: в первой собран материал по 1905 г., во второй представлены революция 1917 г., гражданская война в Крыму и Октябрьская революция, в третьей — история коммунистической партии и в четвертой — каторга и ссылка в связи с революционным движением в России; имеется много очень ценных и редких документов, фотографий, портретов, снимков, рисунков.

Наконец, картинная галерея представляет собрание картин выдающихся художников: Брюллова, Бруни, Айвазовского, Репина, Шишкина, Маковского, Малявина, Васнецова и многих других.

В том же здании, где находится культурно-исторический отдел музея Тавриды, помещается богатейшая в Крыму библиотека



по крымоведению „Таврика“, насчитывающая более 11.000 единиц, из которых около 2.200 карт, планов и гравюр. Есть очень редкие книги и карты, представляющие собою единственные экземпляры. Библиотека составилась из собраний Таврич. губернс. земства и коллекции известного ученого-археолога Бертье-Делагарда. Книги и карты на дом не выдаются. Там же имеется библиотека по истории, искусств и археологии (около 1.200 единиц). Библиотека открыта по вторникам, средам, пятницам от 11 до 4 ч. дня, по четвергам — от 5—8 ч. веч., по воскресеньям от 12—4 ч. дня.

Естественно-исторический, производственно-экономический и этнографический отделы находятся в здании (бывш. детского приюта Адлерберг) на углу Пушкинской и Гоголев. ул. 12/8 (вход с Гоголевск. ул.).

Осмотр начинают с верхнего этажа. Первый большой зал и за ним небольшая комната представляют геологию и минералогию Крыма: горные породы, окаменелости и отпечатки различных животных (интересны остатки мамонта и мастодонта), полезные ископаемые, минералы; здесь же находится рельефная карта Крыма (3 вер. в дюйме), гипсометрич. карта Крыма, много художественных картин и рисунков, представляющих наиболее типичные явления строения и рельефа Крыма.

Направо от малой комнаты геологического отдела небольшая комната, представляющая жизнь Черного и Азовского морей. Далее следует опять большой зал, в котором размещаются отделы почвоведения, метеорологии и ботаники. Затем следует небольшая комната отдела зоологии с беспозвоночными животными и снова большой зал, в котором размещены позвоночные (амфибии, рептилии, птицы и млекопитающие); здесь же витрины с друзьями и врагами сельского хозяйства. Наконец, последняя комната посвящена сравнительной анатомии.

Посетитель, проходя по всем комнатам второго этажа последовательно, шаг за шагом, знакомится с природой Крыма и его происхождением, рельефом, полезными ископаемыми, почвами, климатом, растительным и животным миром, со всеми теми физико-географическими и естественно-историческими условиями, на основе которых создалась производственно-экономическая и

культурно-историческая жизнь страны. Спустившись вниз, посетитель приходит туда уже подготовленный для понимания причин развития присущих Крыму особенностей его народного хозяйства.

Внизу следует направиться не по коридору, а войти в комнату налево, где представлено землеустройство в его прошлом и настоящем состоянии и водное хозяйство Крыма. Далее идет комната с экспонатами по полеводству, этой основе крымского хозяйства. Следующая комната занята техническими и лекарственными растениями — дикорастущими и культурными. Далее идет зал садоводства и виноградарства с виноделием — специкультуры Крыма. Из этого зала — выход в коридор, по которому следует направиться в обратную сторону; здесь пройдут перед зрителем крымское животноводство, пчеловодство, шелководство и, наконец, рыболовство. Возвращаясь отсюда по другой стороне коридора, посетитель начинает знакомиться с обрабатывающей промышленностью Крыма: обработка полезных минеральных ископаемых, добыча соли, химическое производство, мукомольное дело, кожевенное, мыловаренное производство, обработка животных тканей (изделия из кишок и кости), производство консервов, сушка плодов, изделия из металла. Пройдя по всему коридору, надо вернуться немного назад и зайти в комнату, где представлено коммунальное хозяйство и жилищное строительство. Наконец, идут в комнату этнографического отдела, где главным образом даются татарский быт и культура: здесь замечательны по своему изяществу вышивки и узоры татарских полотенец (юзбазов). Во второй комнате того же отдела — домашний быт, одежды татар, утварь, посуда, музыкальные инструменты и даже целая арба, уже представляющая музейную редкость.

Время открытия музея и плату за вход см. в справочн. части в начале статьи. Если экскурсия прибывает в те дни недели, когда музей не открыт, следует обращаться в каждом отдельном случае к администрации музея для получения права осмотра.

На что же следует обратить внимание экскурсантам, посещающим город? Рекомендуются посетить Центральный музей Тавриды, Кабинет агитпропаганды, древнюю часть города —

б. Акмечеть (есть остатки очень старых зданий, мечетей, например, на Госпитальной ул. Кебир-Джами 1508 года), Цыганскую слободку, очень своеобразную по своему быту и восточному колориту, консервной фабрику „Возрождение“ (бульв. Лен. на, 9), табачную фабрику „Индустрия“ (Госпитальная, 21) или „Ноблесс“ (Менделеевская, 1).

3. Окрестности Симферополя

Салгирка расположена в 1 км от города по Алуштинскому шоссе, сейчас же за Петровской слободкой. В Салгирке в старинном дворце начала XIX века находится Областная плодородственная опытная станция, основанная в 1913 г. и Краевая станция защиты растений. Основной целью первой является изучение и выведение в Крыму лучших плодовых сортов, изучение правильных приемов ведения плодовой культуры и получение из фруктового дерева наибольшей выгоды; главной задачей второй станции является изучение различных вредителей культурных растений — насекомых и грибковых болезней и способов борьбы с ними. Обе станции тесно связаны с местным населением, так как они знакомят крестьян, совхозы, коллективные хозяйства с своими достижениями путем устройства курсов по ведению спецкультур, выставок и музеев, организуют крестьян-опытников, снабжают население посадочным материалом, ведут экскурсии по станциям.

При станциях имеются кабинеты: помологический, микологический, энтомологический, химическая лаборатория, метеорологическая станция и большой плодовый сад на 15 гект. Все эти учреждения представляют большой интерес и могут быть осмотрены (необходимо предварительно переговорить по телефону).

Салгирка или Воронцовский сад занимает большую территорию (53 гект.) и имеет свою историю. В конце XVIII века это место принадлежало знаменитому ученому — естествоиспытателю и путешественнику Петру Симону Палласу, который прожил здесь с 1795 по 1810 г., после его смерти имение купил новороссийский ген.-губернатор князь Воронцов, построивший большой дом в стиле „ампир“ для своего родственника Нарышкина,

таврического губернатора. Теперь там находятся кабинеты станций. В 1895 г. Воронцовский сад был приобретен министерством земледелия и назван Салгиркой; тогда же здесь была устроена школа садовых рабочих, закрытая вскоре после учреждения Салгирской плодовой опытной станции. На территории станции также находится по берегу реки Салгира лесок (6 гектаров), представляющий большой интерес, как образчик лесостепи и коридорного леса.

Неаполис — место, где во II веке нашей эры была расположена столица скифского царя Скилура. Место это находится на возвышенном плато второй гряды гор, сейчас же за Петровской балкой, вправо от Алуштинского шоссе. Сведения о Неаполисе очень скудны. Вещественных следов на площади бывшего городища не осталось никаких. Камни от древних сооружений употреблены жителями Петровской слободки и прилегающей части Симферополя на разные постройки. О Неаполисе говорится в известном псефизме, изданном херсонесцами в честь полководца Диофанта, воевавшего со скифами и овладевшего рядом крепостей, в числе которых был Неаполис. Упоминается также о Неаполисе в географии Страбона.

В 1926 г. в связи с устройством водопровода для Симферополя из источника Аяна на территории Неаполиса были произведены раскопки, давшие очень ценные результаты: открыта городская стена, много ям-цистерн для хранения припасов (зерна), печи для печения хлеба, обнаружено множество погребений (детских), огромное количество черепков посуды, хозяйственные орудия, кости домашних и диких животных. По новым данным можно утверждать, что крепость Неаполис начала свое существование с 4-го века до н. э. К сожалению стену и ямы пришлось уничтожить, так как на их месте устроен бассейн для водопровода. Весь найденный материал, снимки со стены и ям можно видеть в музее Тавриды в Симферополе.

С холмов на месте Неаполиса открывается обширный вид на Симферополь с его окрестностями, долину Салгира, на главную горную гряду.

Для экскурсий из ближайших окрестностей Симферополя представляют интерес, кроме Салгирки и Неаполиса, следующие

места: у самого города — Дубки, городские ставки и более отдаленные — Чокурча, Битак, Тотайкой, Чумакары, Курцы, Саблы.

Дубки — это высоты 3-й гор. гряды за вокзалом, откуда открывается также обширный вид на Симферополь, вторую и главную горные гряды, степную часть и откуда можно дать понятие о рельефе Крыма. Кроме того, в Дубках имеются остатки целинной степи. От бывших здесь еще недавно дубовых рощиц (дубков), благодаря человеку, остались жалкие следы.

Городские ставки, находящиеся за старым кладбищем, представляют интерес со стороны гидрофитной растительности и фауны пресных вод.

Совхоз „Красный“ Москов. ОГПУ в 3 км от города по Евпаторийск. шоссе. Промышленное садоводство, питомник, огороды, парниковое хозяйство, полеводство, молочное хозяйство. Для коров сооружен коровник, стоящий несколько десятков тысяч руб. Особенно интересно птицеводство — разведение породистых кур, имеются американские инкубаторы, весь процесс вывода и воспитания кур ведется по новейшей американской системе под руководством опытного специалиста. Ближайшие к совхозу деревни — Украинка и Жигулина роща уже начали разводить породистых кур в своих хозяйствах.

Битак—Тотайкой. Экскурсия по правому берегу Салгира представляет большой интерес во многих отношениях: начинать нужно с конца Битакской и идти к югу мимо садов до дер. Битак, затем, пройдя последнюю, продолжать путь до бывш. имения Кесслера около дер. Тотайкой, где на высотах слева начинается, так назыв., Кесслеровский лес. Всего около 7 км. Около дер. Битак и далее можно наблюдать выходы песчаников и конгломератов Таврической формации, поставленные здесь „на голову“.

С вершин Битакских гор открывается обширный вид на Симферополь и его окрестности, долину р. Салгира, на горные гряды, особенно хорошо видна главная цепь с Чатырдагом и другими вершинами. Приблизительно на 5-м км возвышается холм со скалистой вершиной, это — каменноугольные известняки, а еще дальше, пройдя 1 км, находится ряд лакколитов, представляющих выходы изверженных пород — диабазы и порфирита. Один из

холмов разрабатывался. За каменоломней начинается совхоз Тотайкой, в котором помещается старейшая в Крыму метеорологическая станция (осн. в 1891 г.), фруктовый сад, а на окружающих горах расположен лес с разнообразной растительностью. Возвратиться из Тотайки в Симферополь можно по Алуштинскому шоссе через дер. Эски-Орда и Марьино.

Чокурча. В 1 км от города по Феодосийскому шоссе лежит долина р. Малого Салгира, в которой находится татарская деревня Чокурча.

Поворот с шоссе в долину — вправо, не доходя речки, после чего надо пройти около 1 км. Чокурчинская долина вся в садах. В геологическом отношении долина интересна своим разрезом: близ деревни Чокурча пример несогласного напластования, где на поставленных на голову конгломератах лежат почти горизонтально известняки. Хорошо защищенная от холодных ветров долина давала возможность людям в период каменного века находить здесь себе приют в естественных пещерах. Одна из таких пещер была раскопана в 1928 г. и дала богатейший материал по древнекаменному веку (палеолиту). Здесь найдены были бивни мамонта, кости гиены, носорога, масса кремневых орудий мустьерской эпохи человека (время 4-го великого оледенения).

Деревня Чокурча интересна бытом татарского населения, так как другие поселения близ города имеют большую часть русского население.

Чумакарка расположена к югу от Симферополя на второй горной гряде (в 3—4 км от города).

Близ еврейского кладбища надо свернуть с Севастопольского шоссе налево и идти на юг мимо рабочего поселка и далее мимо глубокой балки до высот 2-й гряды. Здесь большой интерес представляет разнообразная растительность, начиная от сорной (близ города) и далее переходящей постепенно в степную и, наконец, в кустарники и небольшие лески (дубки). С южных обрывов Чумакарских высот открывается живописный вид на широкую продольную долину между 2-й и главной горными грядами и на цепь Яйлы. Внизу виднеется деревня Курцы, куда можно пройти или проехать из Симферополя по двум дорогам: мимо Чумакарки или от Алуштинского шоссе вправо перед 2-м кил. столбом.

Курцы (в 7 км от Симферополя к югу) интересны своими каменоломнями, в которых вырабатывается кубиковый камень для мощения улиц. Один из холмов (главная каменоломня) к югу от деревни сложен из диорита, другой к северу — из порфирита. Местность представляет интерес в геологическом отношении (песчаники и железистые известняки нижне-мелового периода и триасовые конгломераты).

Саблы (в 12 км от Симферополя и 7 от Курцов) — деревня, так же, как и Курцы, населенная русскими, расположена в долине реки Алмы. У деревни находится бывшее имение Давыдова (сына декабриста) со старинным барским домом и парком. Дом существует с начала XIX в. Вся усадьба, дом и парк представляют собою памятник дворянско-помещичьего быта времен крепостничества.¹ Между прочим в этом имении прожил несколько месяцев писатель Грибоедов в 1825 году.

Пещерное поселение Бакла² (для осмотра 1 день). По железной дороге до ст. Алмы — 20 км, по Севастопольскому шоссе — 17 км до совхоза Хан-Эли, а затем проселком влево, оставляя церковь с правой стороны, около 4 км. Провизию надо брать с собой, воды на Бакле нет. От ж.-дор. станции дорога идет на юг, вскоре переходя в тропу, р. Алма остается вправо. Тропа выводит на шоссе. Повернуть направо до 17 км, откуда по проселку мимо церкви. В совхозе могут указать точное направление к пещерному поселению.

Местность, где находится Бакла, лежит во второй горной гряде. Вверху здесь наблюдаются нуммулитовые известняки. Ниже их лежат серые глины, а еще ниже — мшанковый известняк и, наконец, глауконитовые мергели. Вся эта свита пород подстилается мощным слоем белого верхне-мелового мергеля. Пещеры выдолблены отчасти в нуммулитовом известняке, напр., церковь, большую же часть — в глауконитовом мергеле.

Крипты Баклы расположены в два яруса; их — около 100. Хорошо сохранившихся пещер уже мало; большинство открыто.

¹ См. Никольский П. В. Саблы. Журн. „Педагогич. жизнь Крыма“ за 1925 г. № 6.

² И. Волошинови И. Клепинин. „Пещерное поселение Бакла в Крыму“. (Записки Крымского общества естествоиспытателей и любителей природы, II т. 1912 г.).

Пещеры разнообразны по величине (одна имеет около 6 м в поперечнике), в некоторых есть двери и окна, стены внутри почти везде иссечены взаимно пересекающимися между собой бороздами. Во многих пещерах устроены подобия сидений или лежанок, в стенах иссечены кольца, очевидно, для привязывания скота, высечены ясли с отверстиями для той же цели. Во многих местах возле пещер снаружи выдолблены желоба для стока воды. Особый интерес представляют в Бакле углубления, выдолбленные в нескольких местах в известняке на поверхности; они, как полагают, служили для сохранения зерна или воды и сосредоточены в числе 17 в одном углу площади поселения. Углубления эти, имея на поверхности отверстия правильной круглой формы диаметром от 35 до 54 сант., вокруг которого выдолблен желобок для отвода воды, достигают в глубину $1\frac{1}{2}$ метра, а в поперечнике — свыше 1 метра. Внутри углубления напоминают в большинстве случаев амфору (правильнее пифос), но, кроме амфорообразных, встречаются и другой формы — с широким и плоским дном. Есть на Бакле еще продолговатые углубления длиной около 2 метров. В них можно найти человеческие кости. Повидимому, они служили гробницами.

Немного выше пещер в пласте нуммулитового известняка, почти на самом верху скалы, в отдельном выступе ее, представляющем интересную форму выветривания, высечена церковь, внутри которой можно различить алтарь, на что указывают выдолбленные в стене желобки для иконостаса; есть углубление в стене для жертвенника и два креста налево от двери; против алтаря прорублено узкое окно, обращенное на Тепе-Кермен (также пещерное поселение). Немного ниже церкви, на краю отвесной скалы, целый ряд крипт, в некоторых — много человеческих костей и осколков глиняной посуды. Повидимому, это были могильники.

Бакла подверглась наибольшему разрушению из всех пещерных поселений в Крыму и, к сожалению, это разрушение продолжается. В истории не сохранилось каких-либо документов, на основании которых можно было бы судить об обитателях Баклы, не имеется также каких-либо надписей в пещерах. Может быть, пещерное поселение на Бакле возникло во время появления христианства в Крыму, а может быть, христиане нашли здесь

уже готовые, кем-то раньше высеченные пещеры. По всей вероятности, в VIII-м веке, в период иконоборчества, когда многие монахи, спасаясь от гонений, поселялись в пещерах, в Бакле был готский монастырь, на что может указывать описанная выше церковь.

Местность, где расположена Бакла, довольно живописна; она возвышается на 310 мет. над ур. моря, отсюда открывается вид на Алминскую долину, на север видна третья горная гряда крымских гор, на юг — первая с Чатырдагом и цепью Яйлы, видна гора Тепе-Кермен. Здесь же, в Бакле немного ниже пещер, вдоль отвесной скалы, можно видеть интересную форму, так называемого, „сотового“ выветривания. В обнажениях скал видны громадные раковины устриц.

Около дер. Бодрак добывается белый плотный камень (известняк) для построек, известный под именем „бодракского“. Здесь есть несколько каменоломен. Жители Бодрака начинали ломать камень также и в самой Бакле, повредив и даже разрушив немало пещер. Тем, кто побывает в Бакле и в долине Адмы, небезынтересно будет посетить один из промышленных фруктовых садов и познакомиться с этой крупной и важной отраслью крымского хозяйства (сад совхоза Хан-Эли).

По предположению Кеппена, в урочище Хан-Эли, близ деревни Базаарчик, находился один из загородных дворцов хана.

Тавель — деревня, населенная русскими. Население занимается земледелием, садоводством, и табаководством. Дороги на Тавель идут: 1) пройдя больницу на 12 км, по Алуштин. шоссе, надо свернуть вправо на проселок, или 2) от Мамут-Султана (расстояние от Симферополя до Мамут-Султана 14 км), отсюда дорога вправо от шоссе до Тавеля 3,5 км. В Тавеле имеется большой прекрасный парк со старинным барским домом (бывш. имение миллионера Попова), которому принадлежали расположенные вокруг леса и исток р. Салгира в Аяне. От Тавеля до пещер Чатырдага около 10 км. В деревне можно иметь ночлег и достать самовар, молоко, яйца и пр. продукты.

Исток р. Салгира. От Симферополя — 23 км. По Алуштинскому шоссе за 4-м километровым столбом от Мамут-Султана, проехав деревню Шумхай, поворот на грунтовую дорогу вправо

в д. Аян (2 км). Из Аяна к истоку (1½ км) дорога идет по левому берегу Салгира. Салгир вытекает из глубокой впадины. Это типичный, восходящий по трещине сброса, источник 1° 9,5° Ц. На ближайших скалах, над источником, растет несколько видов папоротника, барбарис, боярышник и др. Местность — оригинальная, окруженная голыми склонами серого и красноватого мраморовидного известняка юрского периода.



Туфовая пещера на краю поляны около Кизил-Коба

Салгир самая длинная, хотя далеко не самая многоводная река в Крыму, она имеет около 130 км в длину, течет на север, а потом поворачивает на С.-В. и, слившись с Бююк-Карасу, впадает в Сиваш. Большую часть года в степной половине Салгира воды не бывает совсем. От истока

Салгира — Аяна в Симферополь, на протяжении 23 км, проведен водопровод. Вода самотеком идет в город. Над местом выхода источника устроен каменный павильон, в котором скрыт самый исток. Кроме того возле Аяна будет устроено водоохранилище на 1½ млн куб. метров для водоснабжения поливных культур по Салгирской долине.

От истока Салгира есть тропа на плато Чатырдага. Без водника легко сбиться.

От д. Аян можно проехать к д. Ангаре, расположенной на Алуштинском шоссе (ок. 3½ км). Дорога проходит по открытой холмистой местности с мягкими контурами, напоминающей северную Швейцарию. Местами по ней разбросаны кучи деревьев. К югу местность замыкается массивными отрогами Чатырдага.

Кизил-Коба (красная пещера). От Симферополя — около 23 км. Проселок сворачивает с шоссе Симферополь—Алушта

влево за 6-м километр. столбом после Мамут-Султана. Перейдя речку Су-Учхан (падающая вода), дорога раздваивается: правая приводит в деревню Кизил-Коба. Для осмотра пещер взять свечи. Дорога к пещерам и водопаду идет через деревню по берегу Су-Учхан. Тропинка — короче; начинаясь около мечети и огибая часть деревни слева, она спускается на дорогу по правому берегу. Поднимаясь мимо каменоломни, дорога выходит на горизонтальную поляну. Выходящий из-под скалы Су-Учхан, огибая поляну, на краю ее образует водопад. На краю же поляны — не большая туфовая пещера. С поляны ведет тропинка вверх к двум большим пещерам. Нижняя, Харанлых-Коба (темная пещера), открывается к высохшему руслу реки, над ней — верхняя — Иэль-Коба (ветряная пещера). Путь к нижней пещере затрудняют большие камни, по которым надо пробираться ко входу.

Харанлых-Коба (на 53 мет. ниже Иэль-Коба) — сырая и грязная. За входом — большой зал, который постепенно переходит в коридор. У небольшого расширения пещера раздваивается. Нижний коридор сворачивает вправо и приходит к луже; над ней — дыра — сообщение с верхним коридором. За лужей — коридор (выше) кончается озером, над которым свод нависает очень низко. Озеро все не видно. Верхний коридор начинается на высоте около 4 мет. от нижнего (иногда имеется лестница).

„Вся красота пещеры, ее чудо, находится в самом ее конце, и чтобы увидеть его, надо пройти не десятки, а две сотни метров. Но вот вы прошли положенный путь и начинаете улавливать неясный гул. Впечатление такое, что лес шумит. Вы невольно ускоряете шаги, гул усиливается; вы уже различаете, что это шумит река, слышите плеск ее вод. Река — близка, но темнота пещеры, которую не рассеивает и десток свечей, не дает вам возможности сразу увидеть всю прелесть подземной реки. Вы походите к самым камням, предупредительно здесь наваленным как бы самой природой, чтобы уберечь неосторожных и нетерпеливых, но и у камней не видать всего. Вы взбираетесь на камни, выбираете самый дальний из них уже в самой реке — вода с плеском и шумом бьется о камни; река мчится у самых ног ваших и каскадами, с блестящей пеной и шумом, стремится в неизвестную пропасть. Позади вас протянулось маленькое прелестное озеро, чистые воды которого прячутся в темноте сводов. Река рвется из озера и, преодолев камни, бросается вниз. Невероятный шум бегущей воды, блестящая, как алмазы, пена и своды, таинственные и мрачные, пропадающие с рекою в темноте, — производят неизгладимое впечатление“¹. По руслу реки, когда мало воды, можно дойти до места исчезновения ее в скале.

¹ „Землеведение“, 1911 г., 1—2 кн. П. Петров. — „Крымские пещеры, Иэль-хоба и Харанлы-хоба“.

Выше пещер ведет трудная тропинка на верх обрыва. К востоку от обрыва (1 час ходьбы) расположены два озера, одно — постоянное, другое — исчезающее. Эти озера питает пересыхающая речка Соботкань. Она начинается у подножия горы Долгой (4 км от озер) из 2 источников, никогда не пересыхающих. Соботкань представляет прекрасный пример карстовой речки: родится из земли, течет несколько километров по ней, потом устремляется вниз и течет под землей некоторое время, появляется опять в пещере и снова исчезает неведомо куда, чтобы затем еще блеснуть на солнце своими водами, сорваться со скалы пышным водопадом и под новым названием Су-Учхан — слиться с другой рекой — Салгир¹.

Около деревни Кизил-Коба обнаружены проф. К. С. Мережковским кремневые орудия так наз. Кизил-Кобинской культуры.

Изль-Коба (над деревней — около 170 мет., имеет в длину около 150 метр.). От главного коридора отделяются влево два боковых, очень извилистых и узких. Пещера — сухая, темная. У входа пещера образует небольшое расширение, за которым находится каменная глыба в 12 метров длиною, через которую довольно трудно перелезть; за глыбой пещера расширяется и переходит вскоре в значительный зал, площадью 50—60 кв. метров. С левой стороны его открывается низкий ход. Мы влезли в него и по небольшому уклону вошли в довольно просторный и ровный коридор, который то расширялся, то немного суживался, но везде было достаточно места, чтобы идти группой; иногда только нависал потолок и приходилось наклоняться. В нескольких местах пещера значительно расширяется и образует залы. Последняя из них — почти в самом конце пещеры².

Экскурсии на Чатырдаг. 1-й маршрут: по Алуштинскому шоссе до больницы (слева) около деревни Эски-Сарай после 11 км. Пройдя мимо больницы, вправо будет грунтовая дорога на Тавель, до которого 2 км. Из Тавеля идет хорошая и удобная дорога на селение Поляры (ок. 2 км). Из Поляр можно пройти на Чатырдаг двумя путями: по тропинке, но здесь легко сбиться, и по дороге по направлению к лесной сторожке в 2½ км от селения Поляр, где надо расспросить о пути к леснику. Лесник укажет направление на Чатырдаг, от сторожки дорога идет влево и через 2 километра приводит к буковому лесу, откуда до плато около 2 километров (дорога хорошая, подъем постепенный), по выходе на плато до пещер около 1½ килом., но все-таки пещеры не всегда можно найти, так как местность на Чатырдагском плато очень однообразна (карстовый ландшафт), и можно быть близко от пещер и все же их не заметить.

¹ Ibid. Стр. 38—39.

² Ibid. Стр. 44.

Поэтому лицам, не знающим хорошо места, лучше всего прибегать к помощи проводника, которого можно нанять руб. за 3 (далее легко ориентироваться, так как вершина Чатырдага на виду). Опытного проводника можно найти и в Тавеле, и в Аяне, и в Янкое.

Для восхождения на плато, посещения пещер и подъема на вершину из каждого упомянутого пункта надо затратить не менее 7-8 часов.

Наиболее удобный и неустомительный путь из Тавеля.

От пещер (см. описание в экскурсиях из Алушты) до вершины Эклизи-Бурун (западная часть Чатырдага) около 5 километров. Тропа хорошо заметная, поэтому сбиться трудно, не надо только забирать влево, а идти, ориентируясь исключительно по западной вершине.

2-й маршрут. По Алуштинскому шоссе до деревни Шумхай (после 3 км от Мамут-Султана). После въезда в деревню с правой стороны мосток, от которого идет шоссированная дорога в деревню Бюк-Явкой (3 км). В Янкое можно получить ночлег в школе или у крестьян, можно достать кипятка, молоко, в деревне имеется кооператив. Подъем довольно крут, но не труден; не следует только делать больших сокращений, поднимаясь на крутые высоты, лучше идти по тропе. До пещер около 4 км.

3-й маршрут. По Алуштинскому шоссе, пройдя д. Шумхай после 4 км от Мамут-Султана до поворота вправо на дорогу, идущую в Аян (ок. 3 км); из Аяна от истока Салгира подъем на Чатырдаг очень крут, легко сбиться. До пещер 4 км.

4-й маршрут. По Алуштинскому шоссе до ст. Ангараы откуда до пещер ок. 6,5 км. Подъем крут.

5-й маршрут. По Алуштинскому шоссе до Ангарского перевала, откуда подъем с южн. стороны сперва по лесной просеке, а потом по тропе, идущей из деревни Корбек (ок. 5 км.) до Эклизи-Буруна. С вершины можно спуститься к пещерам, потом в Янкой, Аян или Тавель. Идя на Чатырдаг, откуда бы ни было, необходимо иметь при себе воду, которую надо расходовать очень экономно с таким расчетом, чтобы в фляжке оставалось хоть немного воды.

4. От Симферополя до Севастополя

(по жел. дороге 79 км)

За ст. Симферополь начинается подъем на водораздел рек Салгира и Алмы. Из вагона с левой стороны хорошо виден Чатырдаг. Близ ст. Алма (19 км) открывается вид на типичную долину, покрытую сплошь фруктовыми садами, видны сооружения и каналы, по которым направляются паводочные воды к Базар-Джалгинскому водохранилищу на 2,75 млн куб. мет. Водохранилище в сухое летнее время снабжает водой около 900 гект. садов и огородов, бассейн его находится вправо от пути на Севастополь. Проектируется расширение водохранилища до 6,2 млн куб. м., что увеличит поливную площадь еще на 500 гект.


На ст. Алма обращает на себя внимание водокачка в мавританском стиле, сооруженная на средства эмира бухарского, имевшего в Ялте дворец. Надпись на перроне „Алминское сражение 1854 г.“ относится не к месту нахождения станции, а к устью р. Алмы, где произошло первое сражение английских и французских союзных войск с русскими 8 сентября 1854 г. В январе 1918 г. на р. Алме, между станцией и мостом, окончательно были разбиты войска временного правительства, преграждавшие путь наступавшим на Симферополь матросам и рабочим Севастополя, боровшимся за идеи Октябрьской революции.

За станцией жел. дорога проходит мимо деревни Базарчик с русским населением, за которой по обе стороны пути расположены яблоневые сады, обсаженные пирамидальными тополями. За мостом снова подъем на водораздел между р. Алмой и р. Качей, местность до самого Бахчисарая (32,5 км) носит степной характер. Не доезжая Бахчисарая, налево видно большое полуразрушенное здание цементного завода „Алмаз“, вырабатывавшего до империалистической войны цемент из мергелей в окрестностях Бахчисарая. Самого города от станции не видно: он скрыт в глубокой долине.

За станцией видны остатки старины — мавзолей ханского времени с куполообразными крышами. Вскоре дорога спускается в Качинскую долину, покрытую, подобно Алминской, фруктовыми садами.

После моста через реку Качу снова подъем на водораздел, местность опять носит степной характер. За полустанком Сюренъ видны вдали на высотах второй горной гряды остатки зданий древнего города Мангун-Кале. Спустившись в долину

реки Бельбек, дорога идет между фруктовыми садами к ст. Бельбек (50 км). Бельбекская долина — самая живописная из всех долин по пути в Севастополь. На 6-м км за станцией широкая и глубокая Камышловская балка, поезд идет по высокому и длинному мосту-виадуку, внизу фруктовые сады. От моста начинается подъем на плато к станц. Мекензиевы горы (59,5 км). От станции вправо видно море. Местность имеет холмистый характер. Склоны и балки покрыты редким кустарником, этот район отличается сухостью. Нигде не видно человеческих поселений, что



Инкерман. Бывший монастырь.

придает местности пустынный вид. Между ст. Мекензиевы горы и ст. Инкерман (70 км) четыре тоннеля. Последний имеет в длину 605 м. Пройдя мимо Инкерманского монастыря и пещерного города (слева от ж. дор.), дорога делает крутой поворот, пересекает реку Черную и подходит к ст. Инкерман, близ впадения р. Черной в Большой севастопольский рейд. Над станцией — Инкерманские каменоломни, видны выпиленные пустоты. Около каменоломен — водокачка Севастопольского водопровода.

После станции поезд выходит на берег рейда и идет вдоль него на протяжении 3 км. На противоположной стороне рейда

на холмах — башенки маяков. Поезд круто поворачивает и входит в тоннель, пятый по счету, длиною 275 м. Пройдя тоннель, поезд выходит в Килен-Балку и по насыпи переходит на южный берег крошечной Килен-бухты.


Дальше поезд выходит вновь на берег Большого рейда. На противоположной стороне рейда — Северная сторона города Севастополя. Там видно Братское кладбище с пирамидальной церковью-памятником. Поезд вступает на Корабельную сторону города, которая тянется отсюда до вокзала. По высокой насыпи поезд переходит сначала Ушакову, а затем Апполонову балки. Здесь видны высокие каменные арки — остаток старого водопровода.

Пройдя дальше небольшую выемку, поезд вступает на берег Южной бухты. Теперь из окон вагона с правой стороны виднеется центральная часть города, расположившегося на холме по ту сторону Южной бухты. Дальше поезд огибает порт, отгороженный от железной дороги высокой каменной стеной, и затем входит в шестой и последний тоннель, длиною в 228 м. После тоннеля поезд по восточному берегу Южной бухты направляется к ее окончанию, пересыпи, где и расположен вокзал.

5. От Симферополя до Ялты через Алушту

(По шоссе 95 км)

Из Симферополя едут по ул. Воровского (б. Воронцовская) направо отвесные Петровские скалы, налево — Салгир, за которым расположены электростанция, консервная фабрика им. Ленина, далее шоссе переходит через Петровскую слободку. Отсюда до Алушты 50 км. Справа улицы каменный столб с медной доской в память сооружения шоссе с датой 1826 г. На 2 км справа „С а л г и р к а“ (Воронцовский сад), в которой находится опытная плодородственная станция. За Петровской сл. шоссе выходит из области 2-й гор. гряды. Впереди вдаль сияет Чатырдаг. На 3 км — дер. Марьино. На 5 км дорога спускается к д. Эски-Орда, расположенной в живописной местности долины Салгира. На 8 км слева Кучук-Тотайкойская метеорологическая



Развалины мечети в дер. Эски-Сарай.

станция (серый в готическом стиле дом). Отсюда дорога идет среди садов под стеной огромных тополей. На 9 км д. Тохта-Джами со старинной могилой мусульманского азиса (святого). Между 9 и 10 километром последовательно — слева деревня Кильбурун, где жил декабрист Никита Муравьев и гостила в имении своего дяди Софья Перовская; далее справа деревня Джалман.

Около Джалмана Салгир подходит к самому шоссе. На 12 км слева д. Эски-Сарай со старинной купольной мечетью конца XV или начала XVI в. и с разрушенными стенами какого-то большого здания (быть может, монетного двора). У самого шоссе слева здание больницы, за которой вправо отходит кратчайшая дорога на Тавель, откуда удобнее всего подниматься на Чатырдаг. На 12 же км контрольная будка (с куполом) Аянского водопровода. На 14 км дер. Мамут-Султан, в начале которой вправо отходит шоссированная дорога на Тавель (3 км).

От Мамут-Султана до почт. станции Ангара 9 км. На 2 км от М.-Султана — дер. Буки, которая сливается с ним. В районе



Карта пути на Симферополя в Алушту.

идя вдоль речки того же имени, постепенно уходит в лес. сперва смешанный, а затем в чисто буковый, который тянется до самого перевала. От Ангара до Алушты 27 км. На 4 км от Ангара казарма уголов. розыска адм. отд. КрымЦИКА и лесная казарма НКЗ Курлюк-Су. Шоссе крутыми поворотами поднимается вверх среди букового леса, минуя на 8 км постоянный двор Таушан-базар (иногда можно достать молоко).

этих деревень долина Салгира сильно расширяется. С левой стороны за Мамут-Султаном тянется невысокая возвышенность; это Долгоруковская Яйла. Равнинная поверхность дает здесь возможность широко заниматься хлебопашеством, бахчеводством, отчасти табакочодством, а вдоль Салгира тянутся сады и огороды. На 4 км от М.-Султана греч. дер. Шумхай с табачными плантациями. Вскоре после въезда в деревню с правой стороны через мосток дорога в татарск. д. Биюк-Янкой (3 км), расположенную у подножья Чатырдага, откуда также поднимаются на Чатырдаг.

Тотчас после дер. Шумхай (на 5 км) вправо от шоссе отходит дорога на д. Аян и к истоку Салгира.

После 6 км от М.-Султана за большим каменным мостом влево отходит проселок на д. Кизил-Коба и к сталактитовым пещерам того же имени (около 3 км). Далее по шоссе на 6 км дер. Чавке на р. Ангаре. На 9 км почт. станц. Ангара (Гротено) среди садов (постоянный двор, ресторан, можно получить обед, чай). После Ангара шоссе,

Наконец на 11 км шоссе приводит на Ангарский перевал (762 м над уровнем моря). Здесь есть кофейня. Отсюда открывается обширный вид: справа Чатырдаг, слева гора Демерджи, впереди синее море. Шоссе крутыми поворотами сбегает вниз. Пешеходы, начиная от перевала (справа от дороги), могут пользоваться сократительными тропинками, которые много раз пересекают шоссе и оканчиваются близ д. Шума.

Влево от шоссе с перевала можно направиться также по старой дороге (вскоре встретится памятник-обелиск в память путешествия Александра 1-го в 1824 году).

После перевала почти до д. Шумы шоссе идет среди молодого леса и кустарника, выросших на месте старого уничтоженного человеком леса.

Вид с шоссе все время очень живописный, вдали у моря виднеется Алушта, слева хорошо виден грандиозный обвал 1894 г. горы Демерджи, камень „бюст Екатерины“ на южн. оконечности этой горы, дер. Демерджи. Чатырдаг остается позади. Справа поднимается покрытый лесом Бабуган, а между ним и Чатырдагом виднеются горы Черная и Чучель.

На 15 км стоит Кутузовский фонтан-памятник (воды нет) — место, где был ранен в глаз ген. Кутузов в 1774 г. во время русско-турецкой войны. Около 2 км ниже — фонтан с водою. На 20 км типичная южнобережная горная татарская дер. Шума, около которой расположены виноградники и табачные плантации. Здесь же при шоссе — фонтан. Через 7 км Алушта. В Алуште шоссе выходит к самому морю, идет по Набережной до моста через р. Улу-Узень и поворачивает вправо в горы, все время поднимаясь вверх большей частью лесом до перевала горы Кастель, покрытой также лесом и остающейся влево от дороги. Всего от Алушты до Ялты 45 км. После перевала открывается вид на гору Аюдаг (Медведь-гора). Справа дороги высоты Бабуган-Яйлы, слева южное побережье и море. Через 14 км большая деревня Биюк-Ламбат. Далее с шоссе у берега видны мыс Плака с замком в готич. стиле и кипарисовой рощей, дер. Кучук-Ламбат, Карасан с парком (Дом отдыха ЦК союза Работпрос). Через 3—3½ км — дер. Дегерменкой (при шоссе), ниже ее против Аюдага видны дер. Куркулет, а еще ниже у самого

моря — дер. Партеяит. После перевала горы Аюдага на шоссе д. Кизилташ, далее дорога делает крутые повороты, огибая глубокую долину р. Авинды и идет над Артеком, Суук-Су и Гурзуфом, лежащими на берегу моря. После моста через балку у ворот спуск в Гурзуф (29 км). Всюду виноградники Крымвинтреста (быв. Удельного ведомства), которые продолжают до Ай-Даниля и далее. За Ай-Данилем местами встречается лес. Шоссе огибает отроги Никитской Яйлы и выходит к дер. Никита, внизу которой Никитский ботанический сад. Отсюда видна Ялта. За Никитой шоссе проходит мимо дачи Чам-Агач, часовни и усадьбы Джамиев. Около школы в Массандре (4 км от Ялты) отходит шоссе в Лесничество, откуда начинается Романовская дорога в Госзаповедник через Красный камень. Проехав ворота Верхней и Нижней Массандры (справа виден дворец В. Массандры), спускаются в Ялту.

6. От Симферополя до Ялты через Бахчисарай

(По шоссе 115 км)

До **Бахчисарая** по железной дороге 32,5 км, по шоссе 30 км. От Бахчисарая через Коккоз и Ай-Петри до Ялты 82,5 км. Шоссе от Симферополя до Бахчисарая идет параллельно железнодорожной линии. По выезде из города с левой стороны, против еврейского кладбища, расположен рабочий поселок (группа больших двухэтажных домов), далее по правую сторону здания бойни и заводские конюшни. Через 2 км растянулась дер. Бор-Чокрак, где находится стекольный завод. На 5 км крутой спуск, а на 8 км — село Чистенькое, а далее, в стороне — Ливадки. Население в этих селениях русское, занятие — хлебопашество, бахчеводство. На 16 км дорога вступает в **Алминскую долину**; свернув вправо около совхоза Хан-Эли, можно пройти через **Базарчик** к **Базар-Джалгинскому водохранилищу** (см. стр. 70). На протяжении $1\frac{1}{2}$ — 2 км шоссе идет среди фруктовых садов, круто поворачивая налево по выходе из долины. После поворота, с правой стороны, стоит каменное сооружение в виде небольшого обелиска — это екатерининская верста. Отсюда путь до самого Бахчисарая очень однообразен, местность

имеет степной с волнистой поверхностью характер. Шоссе в Бахчисарай не заходит, оставляя его влево (около 2 км), и, пройдя почти около вокзала, идет дальше через поселок Азис с мавзолеями ханских времен. Спустя 3 км, дорога пересекает по каменному мосту р. Качу, снова сады, а за ними опять унылая равнина. На 7 км от Бахчисарая шоссе раздваивается: направо — путь в Севастополь, налево — на Ялту, через Ай-Петри. Здесь расположен полустанок **Сюрень**, откуда во времена Врангеля была проведена узкоколейная железная дорога к Бешуйским угольным копям (ныне дорога разобрана). Немного дальше полустанка — небольшой домик с зеркальными окнами (после переезда через рельсы). Домик построен эмиром бухарским специально для пересадки во время следования в Ялту или обратно. Шоссе направляется прямо на юг и вскоре круто спускается в очень живописную долину р. Бельбека. Ландшафт резко меняется: вместо однообразной степной равнины по обе стороны дороги тянутся плодовые сады, сменяющиеся местами табачными плантациями, и это на протяжении 20 км.

До самого Коккоза дорога идет по долине р. Бельбек среди гор и скал. На 14 км от Бахчисарая татарская деревня Биюк-Сюрень, на 17 км дер. Кучук-Сюрень. Слева от шоссе отвесные обрывы с пещерами и гротами. Раскопки, произведенные в них, открыли богатые остатки средне-ледникового периода и изделий эпохи палеолита.

На 19 км — дер. **Албат**. Здесь шоссе проходит через так называемые Албатские ворота — ущелье местами с отвесными скалами меловых отложений. После дер. Фоти-Сала (на 24 км) начинается одна из красивейших долин в Крыму — **Коккозская**, получившая название от большой горной татарской деревни Коккоз (30 км от Бахчисарая).

Коккоз (кок — по-татарски синий, коз — глаз) имеет 422 двора и 1.630 чел. населения, почти исключительно татары. Вся деревня утопает в садах. Садоводство — главное занятие жителей, кроме того, здесь занимаются табаководством и огородничеством, в особенности разведением испанского лука. Деревня электрифицирована. Центром является бывший дворец кн. Юсупова, служивший ему для временного пребывания во время приезда сюда

для охоты на оленей, разводимых в лесу на скале Орлиного залета. Теперь во дворце школа 2-й ступени, а в других зданиях при нем сельсовет, изба-читальня с радиоустановкой, клуб и динамо-машина для электроосвещения. Летом во дворце функционирует экскурсионная база о-ва „Советский Турист“, где можно получить за невысокую плату ночлег. Обеды, чай, кофе, шашлыки, чебуреки можно иметь в двух столовых-кофейнях (при въезде в деревню). Тут же находится кооператив. Деревня интересна в бытовом отношении и особенностями ее экономики.

Окрестности Коккоза в высшей степени живописны. Можно рекомендовать экскурсию по долине Коккозской речки ($1\frac{1}{2}$ —2 км), представляющей типичную горную речку, текущую с шумом среди огромных камней в теснине узкого ущелья заросшего разнообразной растительностью. Вода чистая и холодная. Экскурсия займет не более 3 часов.

Интересна экскурсия на скалу „Орлиный залет“, откуда открывается обширный вид на горы и дали. Подъем местами очень крут. Следует брать проводника, который кстати покажет там и сталактитовую пещеру Данилыча-Коба. Не мешает захватить с собой свечи. Плата проводнику 1 р. 50 к.—2 р. Экскурсия эта занимает часов 5—6.

Особый интерес представляет экскурсия в Большой каньон горной речки Аузун-Узень.

На 6 км у слияния двух рек — Сары-Узень, текущего с запада, и Аузун-Узень, текущего с востока, которые, слившись, образуют речку — Коккозку, начинается подъем на Яйлу. Влево от шоссе виден вход в замечательное ущелье р. Аузун-Узень, названное „Большим каньоном Крыма“ и действительно являющееся одним из изумительных памятников крымской природы. Посмотреть его рекомендуется всем любителям природы; при этом надо иметь в запасе не менее $1\frac{1}{2}$ дня.

Большой каньон Крыма. Каньонами называются в Америке глубокие ущелья с отвесными стенами, прорытые в твердых породах деятельностью текучих вод. По внешности глубокая щель в юрских известняках, в глубине которой протекает речка Аузун-Узень, вполне напоминает классический каньон, хотя образовался он, главным образом, благодаря возникновению сбросовой тре-

щины в известняках массива „Бойко“ (или Биюка). Длина ущелья — немногим более 3-х км, глубина свыше — 300 метров, ширина от края до края до 200 метров, по дну ущелья местами не более 3—4 метров. Чтобы вполне оценить его красоты, необходимо пройти как по краю его отвесных берегов, так и по мрачному, заваленному обломками руслу. Проникнуть в каньон можно несколькими путями.

1. С 6-го километра Бахчисарайского шоссе. Не доходя несколько десятков шагов до моста через р. Сары-Узень, надо спуститься в пойму реки Коккозки и, перейдя речку вброд, взять прямо на восток, по направлению к крутым утесам массива Бойко. Еще заметная вначале тропинка вскоре выводит на хорошую верховую тропу, которая идет правым берегом ущелья, постепенно взбираясь на плато Бойко. Местами дорога сильно заросла и становится менее ясной. Километра $2\frac{1}{2}$ от начала подъема она оставляет справа первый высокий утес правого берега, нависший над ущельем. Вид с него на вход в каньон необычайно грандиозен. Дальше дорога идет близко от края, почему рекомендуется время от времени сворачивать в сторону, чтобы бросить взгляд в бездну ущелья. Еще через километр дорога подходит к хуторам, где живут узенбашские татары. Здесь есть источник хорошей воды и можно достать молочные продукты. Из поселка необходимо зайти в глубокий грот. Туар-Хоба, находящийся тут же, в головокружительном отвесе правого берега. Дальше можно пройти на противоположный берег каньона; для этого надо пересечь его в его верховьях, зайдя мимоходом на высокий мыс Трапис, откуда открывается превосходный перспективный вид во всю долину каньона. От Траписа дорога переходит на левый берег каньона, пересекая верховье его русла. Спустившись к воде, следует совершить экскурсию вниз по руслу, которая требует некоторой ловкости и не совсем безопасна, так как с отвесных стен каньона постоянно сыплются камни. Пройти каньон по руслу во всю длину его можно лишь в сухое время года, когда в нем мало воды (необходимы веревки). Взобравшись на левый берег, можно тропинками пройти по его краю, возвратившись либо к исходному пункту у 6-го километра Бахчисарайского шоссе, либо несколько выше его,

на первую петлю подъема этого шоссе на Ай-Петри. Следует по пути зайти на, так называемый, „Сосновый Утес“, откуда открывается поистине головокружительный вид в глубь каньона.

2. Из дер. Бюк-Узенбаш ведет грунтовая дорога протяжением около 10 км к упомянутым выше хуторам урочища Бойко, минуя высокие скалы Хуш-Кая и Орта-Кая, напоминающие спиву двугорбого верблюда. Эта дорога — самая легкая, но редко кто бывает в Узенбаше.

3. Из Ялты через Узенбашский перевал. Поднявшись на Яйлу по Узенбашской или Штангеевской тропе (см. экскурсин из Ялты), надо пройти Яйлой к вершине Эндек, откуда начинается спуск на северный склон Яйлы. Спуск идет по седловине между горами Комболло и Хуш-Кая, в направлении на С.-З., а от седловины на З.-Ю.-З., прямо в русло каньона.

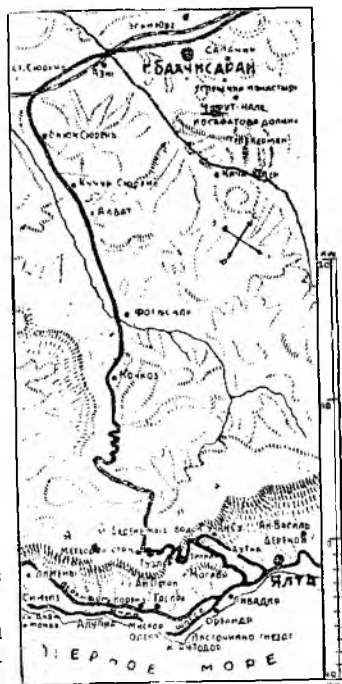
4. От Ай-Петринской экскурсбазы и метстанции. Пройдя 5 км по Бахчисарайскому шоссе, следует взять тропу вправо, которая через 3 км приводит к татарскому хутору на северном краю Яйлы. Здесь опять надо взять тропинку вправо, которая, оставляя влево красноватые утесы Кизил-Кая, вскоре приводит к левому берегу каньона, несколько выше вышеупомянутого Соснового утеса. Этот путь, длиною всего около 8 км, только в обратном направлении, мы особенно рекомендуем для лиц, следующих из Бахчисарая на Ай-Петри. Весь путь от 5-го км до Ай-Петринской экскурсбазы, длиною около 17 км, легко пройти в один день, считая заходы в Туар-Хоба, на мыс Трапис и в глубь каньона.

От Коккоза шоссе крутыми поворотами поднимается на Яйлу. С дороги открываются виды один живописнее другого. Путь проходит мимо остроконечной скалы Сююр-Кая, с высот виден Большой каньон, все время подъем идет через буковый лес, который наконец редет, заменяясь луговыми пространствами Яйлы. По выходе на Яйлу справа видна вершина Беденекыра (1.318 м), справа же находится временный деревянный балаган, где можно получить чай, хлеб молоко и др. продукты. Отсюда около 3 км до Ай-Петринской метеорологической станции. Всего от Коккоза до указанной станции 20 км. Этот путь можно пройти и пешком (14—15 км) по тропам. Обычно из деревни

идут по долине Коккозской речки по горной дорожке, которая выводит на шоссе, не доходя до лесной казармы на 5 км. Пройдя казарму и мост, надо сейчас же свернуть направо на довольно крутую тропинку, которая, пересекая шоссе много раз, приводит к Чаан-Баирской казарме на 11 км от Коккоза. Здесь есть вода, которой надо запастись для дальнейшего пути. Пройдя казарму, надо идти на подъем вправо, сперва по широкой дорожке, а потом по тропинке. Тропинка эта выводит на Яйлу по крутому подъему. Приблизительно через $1\frac{1}{2}$ км от начала подъема — источник, через 1 км — пещера (справа). По Яйле надо держаться тропинки, которая местами бывает не совсем ясной. Направление на Ю.-Ю.-В.

Шоссе подходит к самой метеорологической станции и скале Шишко, откуда открывается обширный и грандиозный вид на Южный берег с Ялтой, Гаспррой, Кореизом и Мисхором и на море. От Ай-Петринской метеор. станции до Ялты 25 км.

От Шишко начинается крутой спуск в Ялту: до горы Пендикюль шоссе на протяжении 7 км делает 9 колен. С площадки г. Пендикюль — красивый вид на Ялту, на гору Могаби; у развалин шоссейной пендикюльской казармы — фонтан. Минував водопад Учан-Су, поворот на Исарское неширокое шоссе (до Ялты 7 км), несколько дач и Ливадийскую слободку, бахчисарайское шоссе кончается. До Ялты остается по Севастопольскому шоссе 3 км.



Карта пути из Бахчисарая в Ялту.

7. От Симферополя до Евпатории

(мимо с. Саки)

По железной дороге 77 км, по шоссе 67 км; железнодорожная ветка в Евпаторию и Саки отходит от ст. Сарабуз (19 км от Симферополя к северу). Третья станция после Сарабуза — Саки. Дорога проходит по степной местности, после Сак — вблизи от берега моря. Между Саками и Евпаторией — полустанок Кара-Тобе, возле которого обширное Сасык-Сивашское озеро. Отсюда вывозят соль. Не доезжая Кара-Тобе — группа домов (справа). Это сельскохозяйственная татарская школа.

Шоссе до Сак (47 км) сначала идет параллельно железной дороге по долине р. Салгира, на 8 км сворачивает к С.-З., делает легкий подъем и затем идет степью до Сак, а между Саками и Евпаторией — по самому берегу моря.

8. Бахчисарай

От Симферополя по железной дороге 32,5 км, по шоссе 30 км (до вокзала), от Севастополя по железной дороге 46,5 км, по шоссе 44,5 км, до Ялты из Бахчисарая через Ай-Петри по шоссе — 82,5 км.

Города с вокзала не видно, так как он находится в глубокой долине в 1¼ км от станции, возле которой расположены кофейни, мелкие лавочки, склады и мастерские по выделке фруктовых ящиков, стружек для фруктов и прочих деревянных материалов, необходимых для экспорта фруктов.

Против станции (справа, если ехать из Симферополя) находится поселение Эски-Юрт с обширным татарским кладбищем Кырк-Азислер (Кырк — по-татарски сорок, азис — святой). По преданию здесь похоронено сорок святых. Раскопки 1924 г. дали весьма ценный археологический материал, относящийся к XIII—XIV вв. Название Эски-Юрт (эски — старый, юрт — кочевое поселение) и раскопки говорят о стародавнем пребывании в этом месте татар, задолго до основания Бахчисарая (к XIII в.), и о существовании здесь большого центра оседлости.

Вокзал находится далеко от города в 1¼ км.

Городская станция жел. дор. — около вокзала.

Автомобили (контора) вместе с городской станцией.

Извозчики. Линейки с вокзала — 30 к. с чел., ночью 40 к., за всю линейку или экипаж (парокольные экипажи) — до 1 р. и более (нало торговаться); в Чуфут-Кале до фонтана за монастырем до 50 к. с чел., если линейка не будет ждать.

Почта и телеграф. Приход Хан-Джами близ Ханского дворца.

Центр. телефон. станция. Главная у., рядом с Дворцом труда, приход Хан-Джами.

Гостиницы: „Фонтан“ по Главной у. (в ведении Деткомиссии при КрЦИКе), цена номеров — 1 р., Дом Крестьянина, Главная у., Туз-базар, приход Асан-Ага, цена 50 к.

Столовые при указанных гостиницах, цена обеда 50—55 к.: Кооперативная столовая против Ханского дворца, обед 40—50 к., столовая „Гигиена“ около Туз-базара, обед 60 к. Можно получить обеды, шашлыки, чебуреки в разных кофейнях по Главной улице.

Экскурсионная база рядом с дворцовой мечетью, в помещении бывш. Хан-медресе. Об условиях пребывания на базе см. стат. „Экскурсии“ в начале справоч. части.

Правительственные, партийные и профессиональные учреждения: Райисполком и Горсовет по Главной у., приход Орта-Джами, Райком ВКП(б), ВЛКСМ и Женотдел — напротив Исполкома (в переулке), Дворец труда по Главной у., приход Хан-Джами, немного дальше Ханского дворца.

Библиотека общественная против Ханского дворца; б и б л и о т е к а по изучению Востока в здании Дворца (в конце сада), открыта по понед., вторн., средам от 10 ч. до 3 ч. дн. и по пятниц., суббот., воскр. от 4 до 9 час. веч. В дни после праздников закрыта. В библиотеке имеется до 2.500 книг. В здании ее, равно как и музея, принимал деятельнейшее участие нынешний заведывающий Дворцом Уссейн Боданинский.

Клубы: Рабочий на Главной у., против Дворца, там же Кабинет агитпропаботы; кустарный — по Главной у., Железнодорожный и клуб при техникуме народов Востока.

Кино против Исполкома в том же здании, где Райком ВКП(б).

Сад для гулянья при Ханском дворце.

Музей. Ханский дворец и музей при нем. Осмотр группами не более 20 чел., Время осмотра: 1-я гр.—9 ч. у., 2-я гр.—12 ч. дня, 3-я гр.—3 ч. дня. По понедельникам и в дни после праздников музей закрыт. Входная плата: члены союзов и начсостав Красной армии (одиночки)—30 к., экскурсии и учащиеся (одиноч.)—15 коп., красноармейцы и экскурсанты крымских учебных заведений—5 коп.

Чуфут-Кале (древняя крепость) открыт с 8 ч. у. до 4 ч. дня, плата — члены союзов (одиночки)—20 к., внекрымские экскурсанты и одиночки учащиеся—10 к., крым. экскурс. и красноарм.—5 к., прочие граждане—30 коп. За билетами обращаться для осмотра Дворца и Чуфут-Кале к проводнику по Дворцу, живущему в нижнем этаже „графского“ флигеля (налево от входа).



Медная татарская посуда кустарной работы.

В Бахчисарае нет названий улиц, весь город разделен на приходы (свыше 30) большею частью по названиям мечетей, дома нумеруются в каждом приходе от № 1 (напр., Хан-Джами, 5, Табана-Маале, 10). Поэтому в Бахчисарае трудно ориентироваться. Главная улица (от вокзала до бывшего монастыря) имеет 13 названий, в зависимости от того, в какой приход входит та или другая ее часть. Горсовет стремится уничтожить эти неудобства и предполагает наименовать улицы и переулки, изменив в соответствии с этим нумерацию.

От вокзала в городк Ханскому дворцу. Пройдя привокзальные строения с лесными складами и несколько поднявшись вверх по дороге, можно видеть с правой стороны предместье Бахчисарая Азис (святой) с 4 мавзолеями или дурбе ханского времени. Время постройки их неизвестно, но в самом большом в 1584 г. был похоронен убитый после вооруженного выступления против турецкого империализма хан Мухаммед-Гирей II Жирный вместе со своим сыном; остальные не имеют дат. Там же на Азисе в мечети собираются для моления каждый четверг (теперь редко) дервиши или софу, как их называют татары, т. е. последователи особого религиозного направления.




Общий вид Бахчисарая.

Влево от дороги расположены бывшие казармы с полковой мечетью, ныне пока разрушающиеся, но в будущем там предполагается устроить рабочий поселок.

Далее с левой стороны идут возвышенности, с правой — оgorоды и небольшие садики по течению ручья Чурук-Су. Вскоре дорога вступает в небольшую улицу с кузницами, бондарными и др. мастерскими — это предместье Бахчисарая, и, наконец, доходит до въезда в город, представляющего ворота-арку екатерининских времен с датой „мая 1787 г.“ — время посещения Екатериной II Бахчисарая. „Главная улица Бахчисарая“, пишет П. В. Никольский, „является средоточием его ремесленной и коммерческой жизни. Еще недавно до империалистической войны эта жизнь была здесь полным ключом, поражая заезжего человека своею красочностью и оригинальностью. Узкая улочка казалась вся насыщенной звуками: стук и звон в мастерских с открытыми прямо на улицу окнами, зазыванья торговцев, звонкие выкрики разносчиков сладостей и национальных блюд в больших подвижных кухнях — все сливалось в один сплошной гул, и ухо долго еще хранило его раздражение, чутко воспринимая мертвую тишину ханских садов и дворца. Теперь почти так же тихо и на главной улице Бахчисарая. С большим трудом он вышел из тяжелых испытаний голодных лет, и только теперь в этом центре города начинают появляться признаки былого оживления“.

С такой характеристикой Бахчисарая можно согласиться. Старый Бахчисарай с его прежним бытом медленно умирает. Центр жизни, вероятно, в недалеком будущем будет перенесен к вокзалу, где предполагается построить консервную фабрику, которая оживит экономическую жизнь, притянет к себе пролетарские массы и вызовет жилищное строительство на обширной привокзальной площади, где сейчас уже растут и развиваются промышленные предприятия, связанные с садоводством.

Особый интерес в Бахчисарае представляют мастерские разных кустарных производств, выделяющих войлок, торбы для лошадей, медную посуду, ювелирные вещи очень тонкой работы. В стороне от главной улицы, если направиться по любому переулку, направо, расположены кожевенные заводы, об-



Кожевенный завод в Бахчисарае (фот. В. М. Терабилло).

рабатывающие бараны кожи. Заводы эти очень примитивны, антигигиеничны, их около 18. Только в самое последнее время некоторые артели кожевников стали переходить к механизации производства, и в этом отношении имеется довольно значительный сдвиг. Так, напр., в приходе Умгульсум, 41 (по реке Чурук-Су) на одном кожевном заводе устроена механическая промывка и полировка кож, в приходах Кады-маале и Табана-маале на двух заводах также применяется механическая полировка кож, а в последнем приходе и механический помол суха (листьев дубильного растения, растущего в Крыму в диком состоянии).

Механизация и кооперирование являются революцией в кустарной промышленности Бахчисарая.

Город, не отличающийся благоустройством, расположен в узкой теснине между скалами, вследствие чего растянулся в длину километра на три. По долине протекает грязная, пересыхающая летом, реченка Чурук-Су (по-татарски — гнилая вода). Жилища тесно расположены по склонам гор, образующих долину. Дома в большинстве случаев не имеют окон на улицу, крыты черепицей, построены в два этажа с балконами-галереями; за высокими глухими стенами скрыта внутренняя жизнь их обитателей.

скрытые от глаз дворики опрятны, часто имеют беседки, завитые виноградом, засажены абрикосами или шелковицей.



Улица в Бахчисарае.
(фот. Н. Н. Клепина).

ляются так: рабочие и служащие — 52,6%, торговля — 21,2%, промышленность (кустарная) — 10,6%, сельское хозяйство — 15,6%. В районе же, тяготеющем к Бахчисараю, главное занятие — сельское хозяйство (82,9%): садоводство, огородничество, табаководство и хлебопашество. В пределах района по долинам рек Качи,

По переписи 1926 г. в Бахчисарае было 9.547 жителей; по переписи 1921 г. в нем было до 15.000 жителей, а до 1914 года — 25.000. Уменьшению населения больше всего способствовал голод 1921—22 гг., много вымерло, а еще больше переселилось в деревни и разные города Крыма. Памятниками голода служат развалины покинутых домов, имеющиеся даже на главной улице, где по распоряжению Отдела местного хозяйства все ветхие здания сносятся.

Большинство населения татары, состав меньшинства очень пестр: русские, греки, армяне, караимы, евреи. Жители занимаются разными ремеслами, торговлей, огородничеством, садоводством, табаководством. По данным переписи 1926 г. занятия населения города распре-

Бельбека и верховьев Алмы насчитывается около 1.800 гект. садов и до 700 гект. огородов. Площадь этих культур будет значительно увеличена после окончания постройки в 5 км от Бахчисарая на р. Каче Эгиз-Обинского водохранилища на 4 млн куб. мет.¹, что в связи с сооружением консервной фабрики направит экономическую жизнь района и города по новому руслу.

Поворот в сторону нового течения объясняет причину, почему за последние годы в Бахчисарае стали быстро угасать кустарные производства, которые раньше в городе очень процветали: почти совершенно прекратилась выделка медной посуды, изготовление чадр, торб для лошадей, ювелирных вещей, прекратилось производство обуви из сафьяна. Но вместо прежней медной посуды, необходимой главным образом в домашнем быту, развивается жестяное производство, имеющее широкое применение, усиливается выделка войлока для нужд консервного производства и экспорта фруктов; чадры, ювелирные вещи, сафьяновая обувь не имеют такого спроса, как прежде, когда женщина была только домашней хозяйкой, вела затворнический образ жизни и интересовалась нарядами. Теперь женщина все больше приобщается к общественной работе, особенно среди молодежи: женщин среди комсомола по району около 100 на 787 всех членов ВЛКСМ.



У фонтана в Бахчисарае
(фот. В. М. Терабилло).

¹ В первую очередь строится бассейн на 2½ млн куб. м. Водохранилище увеличит площадь поливных культур с 700 гект. до 1000.



Уголок Бахчисарая (фот. Н. Н. Клепинина).

В области народного просвещения в Бахчисарае началась оживленная деятельность с 1905 г., в особенности благодаря работе известного общественного деятеля Гаспринского, имени которого посвящен и устроен музей по дороге к бывш. Успенскому монастырю в приходе Малич-Ага (посещение бесплатно), открыт с 10 ч. у. до 4 ч. дня, кроме понедельника.

Вскоре после 1905 г. под давлением наступившей реакции дело народного образования замерло и только проявилось с новой силой с момента октябрьской революции, когда в городе было открыто несколько специальных учебных заведений и школ 1 и 2 ступени, заменивших старые мектебы и медресе с их мертвящей рутинной. В мектебах и медресе главное внимание обращалось на изучение и знание текстов из Корана.

В настоящее время в Бахчисарае существует Кустарно-промышленный техникум народов Востока, в котором обучаются прикладному искусству не только татары Крыма, но и казанские, астраханские, азербайджанские татары, а также узбеки, кавказские горцы и др. (всего 22 национальности). Техникум имеет 4 учебных мастерских: коврово-ткацкую, вышивальную,



Шлифовка сафьяна кустарным способом (фот. В. М. Терабилло).

химико-красильную и столярную с 5-летним курсом. В школе 140 человек учащихся, около 20 преподавателей и инструкторов, школа готовит квалифицированных работников по кустарной и художественной промышленности Востока на смену прежним кустарям (с начала 1929/30 учебн. года техникум за отсутствием в Бахчисарае достаточных помещений предположено перевести в Феодосию). В городе 5 школ первой ступени, из которых 4 татарских, две 7-летних школы (татарская и смешанная), есть рабочая школа для взрослых, политехника и комсомольская. Из других культурно-просветительных учреждений надо отметить 4 клуба, библиотеку, любительский кружок драм. искусства, кино, отделение Общества по изучению Крыма, ежегодные курсы по подготовке квалифицированных экскурсоводов. Местный женотдел ведет энергичную работу по раскрепощению женщин и приобщению их к общественной работе.

Дом работников просвещения, помещающийся в б. кофейне „Европа“ в приходе Арслан-Ага, № 1, ведет большую культурно-просветительную работу силами татарского учительского

актива по самопереподготовке, советизации быта и внедрению ново-тюркского алфавита. Вся эта сложная культурная работа — ломка старых устоев жизни, комсомол, раскрепощение женщины, новая школа, кооперирование кустарей на базе механизации производства, резко отличают новый Бахчисарай от старого патриархального.

Памятники старины в Бахчисарае. Бахчисарай, что значит дворец в садах (бахча — сад, сарай — дворец), ныне районный город, существует с конца XIV в., стал столицей Крымского ханства в 1432 г. — времени вступления на престол Хаджи-Гирая. До тех же пор столица была в Солхате, ныне Старом Крыму, (см. ниже статью „из Симферополя в Феодосию“).

Из наиболее замечательных памятников старины в городе является Ханский дворец (Хан-сарай), расположенный в центре на главной улице, от которой отделяется реченкой Чурук-Су. От набережной Чурук-Су ведут в большой двор дворца ворота, по обе стороны которых находятся: справа — так называемый царский флигель, слева — двухэтажный „графский“ (в нижнем этаже живет проводник по дворцу). Дворец расположен с правой стороны двора (от ворот), с левой — ханская мечеть и кладбище. В конце двора помещается библиотека по изучению Востока.

Дворец построен в 1503 г. (909 г. Гиджры) ханом Менгли-Гираем. В 1736 году был сожжен войсками Миниха, остались только бани, кладбище; выстроенный заново, он подвергался разорению в 1738 г. во время похода Ласси и в 1771 г. войсками князя Долгорукова-Крымского. Находясь уже в руках русских, Дворец претерпел несколько реставраций, вследствие чего прежний облик его все более искажался, так как реставраторы, не будучи знакомы с характером стиля его постройки, разрисовывали его каждый по своему — пестро и грубо. Внутри Дворца не осталось и следа от той относительной роскоши, которая могла быть при ханах. Особенно он пострадал во время Крымской кампании 1854—55 гг., когда в нем был военный госпиталь почти в течение двух лет. Несмотря, однако, на это, он представляет большой интерес в историческом отношении и как памятник татарского искусства.

Гернгросс в своем описании Ханского дворца (журн. „Старые годы“ 1912 г.) говорит, что „в старейших его частях встречаются следы арабо-персидского и турецкого стилей, с одной стороны, и итальянского ренессанса — с другой“.

Во Дворце обращают на себя внимание зал Государственного совета и суда (дивана), в котором устроены хоры с сетчатыми окнами, откуда хан, будучи невидим, мог наблюдать за всем,



Входные ворота Ханского дворца.


что происходило в зале; здесь хорошо сохранились узорчатые из цветных стекол окна. Рядом с судилищем — малая дворцовая мечеть, построенная в 1741 году. Из зала суда двери ведут на фонтанный двор, где находится знаменитый, воспетый Пушкиным и Мицкевичем фонтан слез, построенный Крым-Гираем в 1756 году, и золотой фонтан Каплан-Гирая — в 1733 г. Фонтан слез перенесен сюда будто бы при Екатерине II, а раньше был у мавзолея, в котором погребена жена Крым-Гирая — Диллара-Бикеч (самый мавзолей находится позади двора, окружающего Дворец). Фонтан этот пестро раскрашен по старой рельефной обработке, его связывают с именем Марии Потомской, но нет никаких данных в истории, указывающих на то, что Мария была женой Крым-Гирая. По одному преданию жена его была грузинкой, по другому — гречанкой, наконец, полькой, но это — только предания.

Осмотр Дворца обыкновенно идет в следующем порядке: из дворцового сада входят в посольский сад, маленький внутренний садик, обнесенный высокими стенами, где ожидали послы, прежде чем их допускали во внутренние покои. Здесь находятся „железные двери“; это — наиболее древняя часть Дворца (1503 г.). Над дверями надпись: „Этот великолепный вход и эти величественные двери сооружены по повелению султана двух материков и властителя двух морей, султана, сына султана, Менгли-Гирая-Хана, сына Хаджи-Гирая-Хана 909 года“.

Затем через небольшую комнату, служившую канцелярией, входят в зал Дивана или судилище (см. выше), откуда направляются в маленький дворик с бассейном, весь в зелени, а отсюда в летнюю кофейню, окруженную колоннами, с фонтаном. Это была мужская половина. Во дворике с бассейном женщины никогда не появлялись, и тем более не купались в нем. Из летней кофейни проходят во внутренний крытый дворик, откуда сначала заходят в дворцовую малую мечеть 1741 года, а потом во дворике осматривают фонтан слез и золотой фонтан (см. выше).

После этого поднимаются во второй этаж, через небольшую комнату — кофейню в большую посольскую комнату, а потом в посольский коридор. Здесь же находится кабинет Крым-Гирая, именуемый „золотым кабинетом“ — одна из наиболее интересных комнат дворца. Кабинет этот являлся комнатой интимного характера, куда допускались наиболее близкие хану люди. В комнате обращают на себя внимание лепные изображения фруктов художественной работы, обнаруженная под новейшими обоями и позолотой старая роспись, узорчатые окна. Отсюда, опять через посольский коридор, идут в так называемые внутренние покои ханов, где проходят ряд помещений под разными названиями: комнаты, где будто бы жила пресловутая „Мария Потоцкая“, спальни, комнаты наследника, дирижеры, столовой; действительное назначение этих комнат неизвестно, и ко всякому категорическому утверждению о принадлежности той или другой комнаты надо относиться очень осторожно.

В гаремном саду — небольшое здание с 5 пустыми комнатами, остаток гарема, снесенного в 1824 г. Здание большого гарема в 70 комнат не сохранилось.



Железные двери в Ханском дворце
(фот. Н. Н. Клепнина).

Из гаремного сада путь идет в персидский сад, где раньше был большой бассейн и теплые бани для нужд гарема, а теперь осталась только, так называемая, соколиная башня, где ханы держали соколов для охоты.

С 1917 года Дворец признан памятником большого историко-художественного значения и превращен в музей татарской культуры в Крыму. Здесь собираются и хранятся исторические, художественные и этнографические коллекции с XIII века до конца XVIII в., т. е. обнимающие время татарского владычества в Крыму.

Собственно музей, называемый центральным музеем татарской культуры в Крыму, помещается в так называемых царском и графском флигелях. Им производится исследовательская работа по изучению татарской культуры на основании имеющихся там предметов этнографического, археологического, нумизматического значения; в нем хорошо представлены все местные кустарные промыслы. Время открытия Дворца и музея см. справ. сведения (на стр. 83).



Татарский надгробный памятник.

Рядом с мечетью находится ханское кладбище, на котором возвышаются два мавзолея (дурбе) с куполами в мавританском стиле. В этих дурбе похоронены ханы. Члены же их семейств и приближенные погребены в ограде кладбища. Особый интерес представляют здесь надгробные памятники, так как по ним можно судить о художественном вкусе татар. В рисунках на плитах — следы арабского, персидского, турецкого стилей, к которым иногда примешивается итальянский ренессанс. Надписи на памятниках чрезвычайно интересны и поэтичны. Гернгросс делит их на три категории: описательные, поучительные и поэтические. В первых воспевается храбрость и мудрость ханов, надписи поучительные большей частью говорят о суетности зем-



Молящиеся дервиши (иллюстрация из „Путешествия Демидова в Крым в 1837 г.“).

ной жизни, поэтические надписи очень разнообразны: то кратки и сжаты, то длинные и витиеваты. Памятники с чалмами — на мужских могилах, с плоскими шапочками или просто шишками — на женских.

Мечеть Ешил-Джами построена в 1764 г. (1178 г. Гиджры), находится близ Дворца по правой стороне главной улицы (если идти от вокзала). Особенно интересно внутреннее убранство с деревянными колоннами, стрельчатыми арками и фресковой графикой на стенах. Крыша мечети была покрыта ярко-изумрудной черепицей, отчего получилось название мечети „Ешил“ (зеленая). В 1927 г. здание реставрировано.

Мавзолеи Диллара-Бикеч и Эски-Дурбе (старый мавзолей) находятся — первый сейчас же за территорией Дворца, построен в 1763 г. над могилой Диллара-Бикеч; второй — на большом ханском кладбище, вне территории Дворца, но близ него. Эски-Дурбе относится к концу XIV или началу XV в. Предание говорит, что в этом дурбе погребен какой-то феодальный князь „Дере-бей“, который владел окружающими местами до Гираев. Оба мавзолея в 1927 г. реставрированы.

К числу достопримечательностей Бахчисарая надо отнести и дервишей, которые в настоящее время изредка собираются по четвергам часов в 9—10 веч. в своей мечети на Азисе для моления. Татары не называют их дервишами, а софу (от арабского слова софи или суфий), что значит последователи особого религиозного направления. Дервиши — не монахи, так как монашества в исламе нет, да местные дервиши и не терпят каких-либо светских лишений: они живут, где хотят, женятся, занимаются торговлей, ремеслами. Точно также они не являются представителями какой-либо секты: дервиши такие же мусульмане, как и все, посещают в обычное время наравне со всеми мечети, и



Лавка медников на главной улице Бахчисарая
(фот. В. М. Терабилло).

только в определенные дни собираются в особой своей молельне (теккие), где, совершая молитву, доводят себя до религиозного экстаза, повторяя одни и те же слова и фразы.

Когда именно появились дервиши в Бахчисарае, неизвестно, но можно думать, что вообще в Крыму они появились вместе с исламом в конце XIII и начале XIV в. и являются следом того философско-религиозного направления в нем, которое известно под именем суфизма.

Большинство приверженцев суфизма находится в Турции, затем — в Персии, Индии, Северной Африке, Центральной Азии, Аравии. В Персии они получили название дервишей (по-персидски — нищий), что обозначает религиозных людей, спасающих свою душу аскетическим образом жизни. Отсюда это название распространилось повсюду, и в настоящее время дервишами обыкновенно называют последователей суфизма. Во главе каждого отдельного общества стоит шейх (старшина). Должность эта переходит из поколения в поколение по наследству. Шейхи живут обычно при теккие — помещении, в котором собираются для совместной молитвы и религиозных плясок, и где покоится прах основателя общества. В Азисе возле теккие — гробница святого Малик-Аждера, родом араба, пришедшего по преданию в Крым в 788 г. Гиджры и убитого на том месте, где теперь гробница. Во время царствования хана Мемет-Гирая здесь был найден в 1658 году надгробный мраморный памятник; хан велел построить на этом месте мавзолей и теккие для совершения молебствий.

Бахчисарайские дервиши, собравшись в своем теккие, садятся на ковры, образуя круг, в середине находится шейх; сперва они долго и заунывно поют словословия из Корана, а затем, по знаку шейха, постепенно учащая, начинают повторять фразу „Ла-Илла-лаге-ил-Алла“ (нет бога, кроме бога); при этом они раскачивают в такт корпус. Качание учащается, фраза повторяется быстрее. В конце концов качание превращается в мотание головой до того быстрого, что нельзя уловить черт лица. Вместо ясных слов слышится крик, похожий на лай, у некоторых появляется пена изо рта, но случаи потери сознания редки. Такой экстаз продолжается довольно долго. По знаку шейха все сразу прекращают кричать, несколько человек затягивают заунывное песнопение; иные, произнося слово Алла, не могут сразу успокоиться после сильного возбуждения и рыдают. Далее все встают, образуя круг и произнося слово „Гуве“ (он, т. е. бог, все движет), раскачивают корпус. Произнесение похоже на рычание, сперва медленное, затем все более и более учащающееся и опять переходящее в то же мотание головой и неистовый крик, напоминающий лай. В это время в средину круга часто впускаются больные,

верующие, что молитва дервишей исцелит их. Больные ложатся на землю, их накрывают покрывалами, и все молящиеся, обняв друг друга руками, продолжают мотать головой и кричать. По знаку шейха все останавливаются и вскоре прекращают моление, продолжавшееся более трех часов. Всякий мусульманин может быть принят в число дервишей; желающий должен только заявить об этом шейху, налагающему на него испытания, по выдержании которых он принимается в братство.

9. Окрестности Бахчисарая

Главная улица Бахчисарая, продолжаясь к юго-востоку, заметно переходит в дорогу, ведущую к Салачику и быв. Успенскому монастырю.

По пути, еще в пределах города, с правой стороны встречается старинная мечеть 1707 г., называемая Тохталы-Джами, далее дорога идет по узкому ущелью, слева стоят совершенно отвесные скалы меловой системы, справа выходы ряда поперечных ущелий, одно из которых (за домом, где находится музей им. Гаспринского) называется Канлы-дере (кровавое ущелье). Здесь происходили будто бы казни преступников. Перед воротами бывшего монастыря дорога раздваивается — налево идет в предместье Салачик, направо — в трудовую колонию призреваемых им. тов. Артема или в бывш. Успенский монастырь.

Предместье **Салачик**, населенное главным образом оседлыми цыганами, большую часть в развалинах, которые красноречиво говорят о пережитом в 1921—22 гг. голоде. Место это раньше было очень оживленное, так как цыгане отличаются живым темпераментом. Большинство из них занимается мелкими ремеслами, преимущественно кузнечным, много музыкантов.

В пределах Салачика есть следы старины ханского времени. Здесь стоит дурбе 1501 г., в котором похоронены первые ханы из династии Гирасев — Хаджи-Гирай, Менгли-Гирай и Сахиб-Гирай.

Против мавзолея небольшое здание. Это Зынджирлы-медресе (школа с цепью) с датой над входом 1500 г. Цепь, низко висящая над дверью, должна напоминать каждому входящему в храм науки, чтобы он не забывал преклонить голову при входе.



• Ущелье Майрем близ Бахчисарая (фот. Н. Я. Луценко).

На кладбище около мавзолея находится могила Гаспринского (181—1914 г.), проработавшего в Бахчисарае 35 лет в области народного просвещения и за свои культурные реформы в этой области пользовавшегося большой известностью от Египта до мусульманской Индии.

За **Салачиком** — **Асма-Кую**, где под северными утесами Чуфут-Кале был летний ханский дворец **Ашлама**, еще до сооружения Бахчисарайского дворца, но от этого дворца остались только следы фундамента, скрытые под землей. Один из ханских дворцов находился раньше в д. **Улаклы** (в 6 км к Ю.-В. от Бахчисарая).

В усадьбу быв. **Успенского монастыря**, ныне колонию для призреваемых имени тов. Артема — вход через широкие ворота. Дорога идет по аллее из каштановых деревьев и приводит к зданию бывшей гостиницы, где размещены инвалиды. Монастырские постройки лепятся с правой стороны у отвесной скалы, многие кельи и одна из церквей высечены в скалах. В настоящее время все церкви закрыты и некоторые разбираются. Немного выше дома, где раньше жил игумен (идти налево под самой скалой), тропинка приводит к высеченной в отвесной скале лестнице, ведущей на верх той скалы, в которой вырублены пещеры. Отсюда открывается живописный вид на

ущелье Майрем-дере, где находится колония, на Бахчисарай и Чуфут-Кале. Вокруг колонии — большой старинный сад (около 40 гект.) с вековыми конскими каштанами и грецкими орехами.

Монастырь был основан в XV в., а еще раньше в XI и XII вв. здесь была готская митрополия и греческое поселение Марианополи.


За бывшей монастырской усадьбой — фонтан Газы-Мансур, от которого начинается подъем по довольно крутой тропе, идущей влево, на Чуфут-Кале. С правой стороны небольшое здание — это теккие (молитвенный дом), где похоронен мусульманский святой (азис) Газы-Мансур и где представляют интерес надгробные памятники второй половины XIV в. (в ограде). От Бахчисарая (Ханского дворца) до высот Чуфут-Кале — 3,5 км.

Чуфут-Кале (иудейская крепость) расположен на мало доступных высотах (558 м над у. м.) в виде отвесных скал. Места наиболее уязвимые, загорожены высокими стенами. Это крепость средневековья на границе степей и предгорной части Крыма, сильнейшая опора крымских ханов в борьбе их за независимость против Золотой Орды, собственных феодалов и России.

Тропа идет к северным или малым воротам (Кучук-Капу), хорошо замаскированным от наблюдений снизу. При входе в мертвый город прежде всего бросается в глаза масса высеченных в скале пещер, иногда в несколько ярусов. На поверхности же плато, где собственно расположен город, развалины домов из камня той же породы, явно говорит о происхождении пещер Чуфут-Кале: для возведения домов камень добывался здесь же на горе, а пещеры предназначались для служебных целей.

Весь мертвый город по всем направлениям прорезан улицами и переулками с природными мостовыми и хорошо сохранившимися в некоторых местах тротуарами. Домов, уцелевших до наших дней немного, но они говорят о многом. По ним можно судить о жизни и быте прежних обитателей Чуфут-Кале. Интерес представляет кенасса (караимский молитвенный дом) по предположению XV в., другая кенасса XVIII в., внутри пустая, перенесена сюда из Мангун-Кале.

Группа домов, где живут музейный смотритель и сторож, очень характерна своим восточным колоритом. Особенно инте-



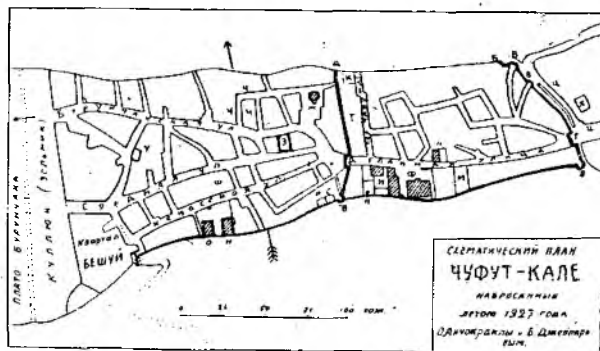
Вид из Чуфут-Кале на гору Беш-Кош (фот. Н. Н. Клепинина).

ресно помещение, где жил и работал караимский ученый Фиркович; здесь обращает на себя внимание резной потолок XVIII в.

Рядом расположенный большой дом барского типа построен караимским обществом в 1896 г. для приема царя и членов царской фамилии, посещавших Чуфут-Кале. В этом доме устроено музейное хранилище.


Ближайшие окрестности около группы этих домов представляют большой интерес. Если направляться по главной улице к смотрительскому дому, то впереди будет каменная арка — это средние ворота (Орта-Капу), а от нее вправо и влево — крепостная стена (XII в., а может быть и раньше). Вся эта часть между малыми и средними воротами — старый город. Здесь жили татары, на что указывают развалины мечети XIV в. Вблизи мечети — дурбе, похожее на мавзолей ханов на Салачике; здесь похоронена дочь Тохтамыш-хана, Джанике-ханым¹, умершая в 1437 г.; с именем ее связана поэтическая легенда.

¹ По новому чтению, установленному О. Акчокраклы не Ненекеджан, а Джанике.



Экспликация к плану Чуфут-Кале:

- А—Средняя крепостная стена.
- Б—Восточная креп. стена.
- В—Крепостные башни.
- Г—Восточн. креп. ворота.
- Д—Средние креп. ворота.
- Е—Малые креп. ворота.
- Ж—Мавзолей Джанике-ханым (Ненекеджан).
- З—Развалины мечети XIV в.
- И—Бывш. дом А. Фирковича.
- К—Пещера Чауша, известная под названием „Судилища“ и „Темницы“.
- Л—Бывш. дом караима Помпа, ныне домик Бахчисар. музея.
- М—Бывший дом С. Бейма.
- Н—Караимская древняя кенасса.
- О—Запасная кенасса.
- П—„Копка-куя“—сквозной колодезь для подъема воды из нижней цистерны.
- Р—Хамам-коба (банная пещера).
- С—Сакыз-коба (мастичная пещ.).
- Т—Место б. ханского монетного двора.
- У—Развалины древнего монументального здания.
- Ф—Быв. каран. общественный дом-дворец (1896 г.), ныне музейное хранилище.
- Х—Бассейн в скале.
- Ц—Привозная площадь.
- Ч—Старый базар.
- Ш—Место б. караимской школы.



Крепостная стена и Южные ворота (Биук-Капу) в Чуфут-Кале (фот. Н. Н. Клепинина).

От мавзолея Джанике-ханым вдоль средней крепостной стены (оставляя ее вправо) проходят к восточному обрыву крепости, откуда открывается обширный вид на долину, над которой Чуфут-Кале возвышается на 200 м. На противоположной стороне—гора Беш-к-ош, представляющая картину размыва меловых мергелей, подстилающих более плотные известняки. Вдали видны Чатырдаг и цепь Яйлы с Роман-Кошем.

Идя вдоль обрыва, заходят в пещеру Чаушын-кобасы, с которой связаны рассказы о нахождении здесь судилища и тюрьмы для важных политических преступников и пленников при ханах, о пытках над ними; насколько все это соответствует действительности, сказать трудно. Известно, что здесь сидели русский воевода Шереметев, князь Ромодановский, польский гетман Потоцкий и многие послы, заподозренные в политическом шпионаже.

От пещеры-темницы путь идет к дому смотрителя опять вдоль средней крепостной стены, только по другую ее сторону, причем здесь можно видеть остатки ханского монетного двора при Хаджи и Менгли-Гираях, подолгу здесь живавших во время войн с ханами Золотой Орды. Все пространство между средней и южной стенами называется новым городом, здесь жили

преимущественно караимы. Южная стена и большие ворота (Б и ю к к а п у) сооружены уже при татарах (XIV—XV вв.).

Когда и кем был основан Чуфут-Кале, неизвестно.

В XI веке здесь будто бы имели пребывание хазары, а в XIII веке обитали аланы или асы, причем название города до татарского периода не сохранилось; в конце XIII века его завоевывают татары.

Бертье-Делагард предполагает, что название Фуллы, часто упоминаемое в разных исторических документах, и географическое положение которых не установлено, относится к Чуфут-Кале. После завоевания Крыма татарами место это стало называться Кырк-ер или Кырк-ор (кырк — сорок, ор — укрепление). До перенесения столицы крымского ханства в Бахчисарай Кырк-ор служил резиденцией особого хана (в первой половине XV в. здесь обитали кипчакские ханы). С XIV в. татары поселяют в Кырк-оре караимов. Причиной выселения караимов были те религиозно-социальные условия, в силу которых евреев изолировали в особых местах, окруженных стенами (гетто). Татары не отличали евреев от караимов, что явствует из названия крепости — иудейская.

В XVII в. татары покидают Кырк-ор, и с тех пор город этот стал называться Чуфут-Кале. Русский путешественник Сумароков, посетивший Чуфут-Кале в 1799 г., пишет, что там находилось 227 караимских домов. В течение же XIX в. караимы стали постепенно выселяться оттуда, и в 70-х годах прошлого столетия Чуфут-Кале совсем опустел, превратившись в груды развалин, в мертвый город. Ныне там живет только одна семья смотрителя (см. очерк П. В. Никольского „Население Крыма“).

Иосафатова долина. Выйдя из южных ворот Чуфут-Кале, надо спуститься по дороге вниз, в долину, где находится караимское кладбище. Долина эта называется Иосафатовой. Кладбище — все в зелени. Здесь есть очень древние памятники.

Расположение долины возле Чуфут-Кале и соотношение самого города и этой долины имеет сходство с относительным расположением Иерусалима и находящейся возле последнего Иосафатовой долиной. Это дало повод, как полагают, назвать описанную долину в Крыму Иосафатовой.

Тепе-Кермен.¹ От караимского кладбища в Иосафатовой долине не более 3 км до горы Тепе-Кермен. Гора, возвышаясь на 540 мет. н. ур. моря и около 235 мет. над соседней долиной, стоит совершенно отдельно и имеет конусообразную форму; склоны горы покрыты с севера и запада лесом, а с востока и юга — совершенно голые. Подъем с юга — очень крут, с юго-запада — тяжел и сравнительно не труден с северо-востока.

В Тепе-Кермене 235 пещер. Пещеры расположены в 6—7 ярусов на обрывистой вершине горы. В очень немногих местах встречаются два или три этажа пещер, т. е. так, что потолок нижней пещеры служит полом для верхней. На плато горы — пещер мало. Большинство пещер совершенно открыты, по форме они очень разнообразны; есть двойные, тройные и даже четверные, но сложных в общем не более 20. Остальные — одиночны. В общем, пещеры Тепе-Кермена такого же характера, как и в других крымских пещерных поселениях: внутри имеются выступы вроде лежанок, ясли или нечто вроде закровов, ступени у входов, колонны, разные углубления в полу и стенах. Главною достопримечательностью Тепе-Кермена считается пещерная церковь VIII в. на северо-восточном склоне плато с двумя входами в виде дверей и тремя окнами. В алтаре шесть грубо сработанных колонн, из которых уцелели только три; снаружи алтаря высечены большие кресты. В одном из внутренних углов церкви вырублен в полу каменный ящик крестообразной формы — это баптистерий (купель для крещения). На одной из гробниц в церкви — остатки греческой надписи. Снаружи возле церкви — 9 пещер, в одной из которых много человеческих костей. Очевидно, это был могильник, куда складывали, по древнему обычаю, кости, вынутые из гробниц. Кроме описанной, есть еще другая церковь; в ней имеется на стене довольно хорошо сохранившаяся надпись (на греческом языке) и орнамент; в полу выдолблены две гробницы.

В одной из расположенных на плато Тепе-Кермена пещере (против которой на краю обрыва стоит огромный камень) имеются

¹ А. Б о р о в к о. Тепе-Кермен. „Записки“ Крым. общества естествоисп. и люб. природы 1913 г. III том. В статье этой сделано подробное описание Тепе-Кермена.

две высеченных надписи древне-еврейского письма; одна надпись заключает дату 5.288 г. от сотворения мира, т. е. 1527 г.

Происхождение пещер Тепе-Кермена не выяснено. Опираясь на его название (тепе — вершина горы, кермен — укрепление), предполагают, что здесь была когда-то крепость, но в настоящее время никаких следов ее не имеется. Вернее всего Тепе-Кермен можно считать убежищем для пастушеских народов средневековья.

Относительно происхождения вообще крымских „пещерных городов“ в разное время высказывались разные мнения. Некоторые приписывали их даже легендарному народу древности — троглодитам (напр. Дюбуа де-Монпере, бывший в Крыму в 30-е годы XIX в., то же повторял писатель Евг. Марков).

Известный археолог Бертъе-Делагард высказывает такой взгляд на „пещерные города“: „Пещеры повсюду в Тавриде находятся в полном соответствии с надземными постройками и в подчиненной к ним зависимости. Они идут по начертанию дорог и улиц, следя за их излучинами, служа подвалами домов, а часто и просто жилищами бедняков, находясь почти всегда под защитой крепостных стен... Кем выдолблены пещеры, каким народом — неизвестно, но их долбили все, кому нужно было жить в подобных горах. В Успенском монастыре еще в 70 годах (XIX в.) долбили пещеры, платя за работу от 50 к. за куб. арш. Дешевизна работы, легкость ее, благодаря мягкости камня, почти вечная прочность постройки, негорюемость, модная подражательность — вот главные причины устройства пещерных помещений“. Таким образом, пещеры долбили все, кому приходилось жить в Крыму в периоды постоянных тревог и опасностей, в особенности при частых вторжениях разных народов в Крым при переселениях их в начале средних веков, при внутренних междоусобиях. Пещерные поселения были надежным временным убежищем в смутные времена. Несомненно, что и гонения на иконопочитателей во время иконоборческого движения в VIII в. способствовали образованию пещерных монастырей по типу малоазиатских: бежавшие в сторону наименьшего сопротивления монахи приносили в новые места свои навыки.

Качи-Кален. От Тепе-Кермена до Качи-Калена около 5 км. Дорога идет на Ю.-З. направо — обрывы и скалы известняков




Вид Тепе-Кермена (фот. В. В. Соколова).

второй горной гряды с мергелистыми склонами, слева — отлогие холмы. Через 2 км дорога, оставляя влево дер. Шуры вступает в Качинскую долину и идет здесь до самого Качи-Калена по руслу речки Качи, летом высыхающей. С правой стороны — отвесные утесы, с левой — фруктовые сады и склоны, поросшие соснами. Дорога очень живописна. Если обернуться, вдали виден Чатырдаг.

Вдоль основания отвесной скалы выдолблены крипты, которых довольно много; они расположены в три яруса. Бывшее здесь пещерное поселение называется Качи-Кален (Качинская крепость). Есть следы церкви (пещера наполовину разрушенная, с высеченным крестом на стене). Во многих пещерах — оригинальные приспособления (так называемые, сило), состоящие из выдолбленного в полу резервуара, к которому устроен сток из квадратной неглубокой выемки. Предполагают, что это давилни для винограда, который давили в выемке, сок же стекал в резервуар. Здесь в древние времена было сильно развито виноградарство.

От Качи-Калена дорога идет вниз по р. Каче на протяжении 3 км, имея в некоторых местах с правой стороны у самого пути отвесные скалы или нагроможденные отвалившиеся огромные глыбы, с левой — все время фруктовые сады. У дер. Мустафа-бей долина расширяется, и скалы с правой стороны представляют причудливые формы выветривания. Особенно интересна одна из скал торчащая отдельно в виде столба (более 10 метров высотой) В а й - в а й - а н а м - к а я (в переводе с татарского значит — „ай-ай-мама“). Немного раньше видна другая скала, похожая на сидящую женщину и называемая Х о р х м а - б а л а м - к а я (не бойся, дитя).

Названия эти объясняют следующей легендой о происхождении скал. В ханские времена жил здесь грозный владетель Топал-бей, похитивший у соседа Кемал-мурзы жену и красавицу-падчерицу, но обе женщины оказались гордыми и непреклонными. Тогда Топал-бей замуровал их в скалах. Через год стали являться здесь каменные фигуры, причем из одной показывалась красавица-падчерица. Топал-бей приказал повалить эту фигуру, для чего припрягли к утесу лошадей и волов. Тогда из утеса раздался крик: „ай, ай, мама“, на который из другого камня послышался голос: „не бойся, дитя“, и в тот же момент окаменели все лошади, вола и люди возле них.



Пещеры Качи-Калена (фот. Т. А. Левиандовского).

Вскоре после описанных скал дорога, оставляя влево водяную мельницу Кош-Дермен, у которой остатки старинной стены ханского монетного двора, подымается вверх и выходит из Качинской долины на довольно ровное поле, по которому через Азис до станции Бахчисарай не более 4½ км.

Мангуп-Кале. Из Бахчисарая надо ехать или идти пешком через Азис по Севастопольскому шоссе, пересекающему на 4 км Качинскую долину (мост через р. Качу), до полустанка Сюрень (на 9 км), откуда до Мангула — около 10 км. Шоссе идет параллельно железной дороге и в двух местах пересекает ее. Для отправляющихся на Мангуп (а также и в Черкес-Кермен) можно доехать по железной дороге до полустанка Сюрень. Отсюда по проселочной дороге, идущей на юг до Ялтинского шоссе, пройдя по которому км 1½, взять вправо по проселку к реке Бельбеку. Дорога, пересекая Бельбекскую долину и реку, поворачивает сейчас же за скалой влево и направляется прямо на юг в Каралезскую долину.

В Каралезской долине следуют по пути одна за другой три татарских деревни: Ашага-Каралез (называемая также Биюк-Каралез), Орга-Каралез и Юхарты-Каралез (в переводе с татарского Нижний или Большой Каралез, Средний и Верхний). Из Орга-Каралеза уже хорошо видны характерные вершины Мангула. Дорога идет по узкой долине вдоль горного ручья Пелагос, среди садов, виноградников и табачных плантаций, над которыми высятся голые отвесные скалы.

Вскоре дорога сворачивает влево к д. Ходжа-Сала, расположенной у подножия Мангула. Отсюда на Мангуп, возвышающийся над долиной на 277 мет. (над уровнем моря 580 м), поднимаются пешком по тропинке, приводящей к крепостной стене.

На вершине Мангула имеется источник прекрасной воды. С высот его открывается обширный и величественный вид. Глубоко внизу — окружающие Мангуп долины; на далекое расстояние видны горы, поросшие лесами, цепь Яйлы, Чатырдаг, а по направлению к Ю.-З. виднеется море. В бинокль можно видеть Севастополь.

Древний город Мангуп-Кале, развалины которого находятся на вершине горы, получил это имя в эпоху турецкого влады-

чества в Крыму, прежде же он назывался Феодоро, Дори. Под этим наименованием он был столицей Готии, резиденцией готогреческих князей, династия которых окончилась с подчинением туркам всей Готии и взятием последними Феодоро в 1475 году.

Когда готы поселились в горах Тавриды, точно не известно, но, вероятно, гунны загнали их сюда, а в частности на Мангуп. Нет сомнений в том, что на Мангупе и до готов было поселение, и можно быть уверенным, что во времена Скилура и Палака (II—I в. до н. э.) это удобнее место для самообороны было крепостью. Город после пожара 1592 года пришел в упадок. Кастель же служил надежным убежищем для ханов в беспокойные для них времена.

При Палласе, который посетил Крым в 90-х гг. XVIII ст., город был окончательно покинут даже и евреями-кожевниками. Сюда только наезжали „сыромятники-евреи из Чуфут-Кале в летнее время и употребляли для выделки кож обретаемые при горе во множестве дубильные растения“.

В 1578 г. его посетил Броневский. Его литературное известие для нас самое древнее и драгоценное. Много заметок было сделано о Мангупе и в последующие столетия (Кеппен, Дюбуа де-Монгере и др.). В прошлом столетии серьезные изыскания произвел здесь проф. Браун. В 1912—13 гг. производил здесь археологические исследования Лепер.



Тропа на Мангуп из дер. Ходжа-Сала
(фот. В. М. Терабилло).

Гора имеет вид кисти человеческой руки с растопыренными четырьмя короткими пальцами—мысами. Западный мыс называется Чамлы-бурун (сосновый мыс), северо-западный—Чуфут-бурун (иудейский мыс), северо-восточный—Гелли (эллинский)-бурун и восточный—Тешкли-бурун (Тешик—по-татарски дыра, т. е. мыс с дырами); ущелье между Чамлы-буруном и Чуфут-буруном называется Табана-дере,¹ между Чуфут-буруном и Гелли-буруном—Хамам (баня)-дере и между Гелли-буруном и Тешкли-буруном—Капу-дере (ворота-ущелье).

Площадь горы и ее мысы сплошь усеяны громадными грудами стронтельного мусора, заросшими кустарником, а по краям обрывов и в некоторых местах по самой площади горы возвышаются величественные руины стен с круглыми, четырехугольными и многогранными, иногда зубчатыми башнями. Поражают своей грандиозностью руины стен и большого посредине их здания, отгораживающих Тешкли-бурун от остальной площади всего Мангупа. Эта часть города представляет из себя цитадель, его самое недоступное место для врага. С трех сторон оно защищено страшными обрывами скалы и только с запада защищается искусственной, только что упомянутой стеной. Стена эта, местами с великолепно сохранившейся кладкой, толщиной около 3 мет. Здание посреди стены принято считать за „дворец“ тех готто-греческих владык, резиденцией коих был Мангуп. Дворец этот в до-турецкую эпоху был хорошо орнаментирован, и до сих пор сохранились резные наличники на окнах.

Этот дворец в турецкую эпоху служил местом для заключения ссыльных. Мартин Броневский говорит: „нередко случается, что ханы, взбешенные против послов московских и водимые варварским обычаем, затворяют их в этом доме и строго содержат“.² Что дворец превратился в каземат, видно из того, что окна его грубо заложены камнями, и оставлены только маленькие квадратные отверстия.

¹ Дере—ущелье, табана—кожевненное.

² Этой участи подвергся посол Ивана Грозного Афанасий Нагой со своими сотоварищами, а затем 5 лет высила любимец Грозного Василий Грязной, захваченный в плен на водах р. Молочной. Карамзин приводит слова Грязного о неприятностях мангупского сидения: „и только-б не государская милость застала душу в теле, инобы с голоду и с наготы умереть“.

В тех местах, где площадь города была доступна для врага, стоят руины стен. В ущельи Табана-дере они идут в два ряда. Поросшие зеленью, они приковывают взор всякого путешественника своей красотой и навевают грустные думы своей фрагментарностью и заброшенностью. Хочется убрать ту зелень, которая так обвила руины, но в то же время и жалко ее: так красиво и как бы любовно прильнула она к старым некогда могучим и славным развалинам. Стены не везде хорошо сохранились, местами они представляют полнейшее разрушение. Наиболее они сохранились на Чамлы-буруне, в Табана-дере, на Гелли-буруне при спуске в Капу-дере, где были главные ворота и доступ в крепость около „дворца“. Стены не везде одинаковой толщины: самые внушительные и лучше сохранившиеся—на Тешкли-буруне. Сохранилось в стенах несколько башен, формы их четырехгранные, шестигранные и круглые (иногда грани неровные). Стены эти поздне-готто-греческого времени, а частью даже турецкого, это видно из того, что часто материалом для их постройки служили руины прежних зданий и особенно древних христианских храмов.



Стена „дворца“ в Мангупе
(фот. Херсонесс. музея).

Раскопками 1912—13 гг. Лепера расследованы два храма. Эти храмы обследовались еще в 1890 г. проф. Брауном.

В расследованных местах вокруг храма обнаружилось много могил с разноформенными памятниками. У одной восточной абсиды до 35 штук. Типы их „однорогие“, „двурогие“, трапезиевидные. Многие из них орнаментированы. Орнаменты—или плетение лент, или плетение шнуров с ветками и листьями. Все они христианского характера; на одном „однорогого“ памятнике сохранилась надпись, говорящая о том, что в данном месте

„в Бозе почил чтец Стефан с женой и ребенком 9 ноября 6965 г.“ (1457 г.). К юго-востоку от базилики св. Константина (?) начато расследование под двумя холмами какого-то громадного продолговатого здания, повидимому какого-либо важного общественного места. Здесь была найдена греческая надпись с датой 6934 (1425 г. н. э.) с гербом в виде двуглавого орла и с орнаментом. Надпись эта интересна и для истории Крыма, в частности для Мангула, и для истории двуглавого орла.

К достопримечательностям Мангула относятся, так называемые, пещерные храмы: в западном обрыве Чуфут-буруна (около первой оборонительной стены, пересекающей Табана-дере), и в южном обрыве Мангупской скалы, недалеко от того спуска, который образован расщелиной скалы. Второй храм значительно интереснее, потому что сохранились его фрески.

Он находится в восточной части большой продолговатой глубокой пещеры и целиком вырезан в скале. Пещера с храмом находится как бы во втором этаже, в нее ведет лестница из пещеры, под церковью, в которую проникнуть можно по лестнице снизу от тропинки, извивающейся вдоль южного обрыва Мангула.

Кроме вышепоименованных древностей Мангула, нужно упомянуть еще погребение в пещерах у бывших крепостных ворот при спуске в Капу-дере и колоссальное количество еврейских памятников над могилами в Табана-дере с разнообразными памятниками: двурогие, однорогие, трапцевидные — узкие и широкие квадратные и др. Весь склон в Табана-дере между первой и второй оборонительной стеной усеян сотнями этих памятников, белеющих на фоне богатой зелени.

Черкес-Кермен и Керменчик. От Мангула до Черкес-Кермена — не более 6,5 км. Надо возвращаться от дер. Ходжа-Сала по Каралезской долине до дер. Юхары-Каралез, откуда дорога идет влево по долине с чрезвычайно разнообразными и интересными формами выветривания. Когда с правой стороны дороги гор и скал не будет, надо свернуть на идущую влево дорогу, приводящую в татарскую деревню Черкес-Кермен, расположенную в замкнутом ущелье между отвесными голыми скалами. Деревня почти скрыта от дороги в ущельи; легко можно пройти мимо, не заметив ее.

Около деревни находятся пещерное поселение и развалины городка или крепостцы, называемой Черкес-Кермен (Черкесская крепость). Почему крепостца получила это название, мы точно не знаем. Одно можно сказать, что наименование это турецкое. Татары называют ее Эски-Керменом (старая крепость). На вершину скалы есть тропинка, но лучше взять в деревне проводника.

У Броневского сохранилось интересное известие о Черкес-Кермене, которое мы и приведем целиком: „Недалеко от Манкопа (Мангуп)... лежит город и крепость, но ни турки, ни татары, ни даже сами греки не знают его имени. Известно только то, что он погиб во время греческих князей, о которых в этих местах рассказывают много дурного. На каменной горе, на которой расположен город, с удивительным искусством высечены в скале дома, которых следы еще явно видны, несмотря на то, что место это совершенно поросло кустарником. Храм, украшенный мраморными и серпентиновыми колоннами, уже разрушился, но обломки его свидетельствуют о прежней славе и роскоши города“.

В скале Черкес-Кермена сохранились две пещерные церкви с остатками фресок: в одной уцелело изображение трех всадников, в другой — жалкие остатки по всему храму.

Крипты Черкес-Кермена такие же, как и в других крымских пещерных поселениях. Обращает на себя внимание большая пещера недалеко от входа: внутри ее посредине высечено каменное кресло, а по сторонам (полукругом) — скамьи. Полагают, что это помещение было залой суда или совета.

Около верхних пещер Черкес-Кермена находится высеченный в скале колодезь, по которому можно спуститься вглубь по 77 ступеням к воде. Ступени очень испорчены, поэтому опускаться без веревок небезопасно. В колодезь можно пробраться также из долины, откуда есть в него особый ход. Отсюда до уровня воды — всего 28 ступеней (теперь воды нет).

Раскопки пещерного города Эски-Кермена в 1928 г. велись под руководством известного археолога Н. И. Репникова. Раскопки были организованы центральной государственной реставрационной мастерской, антропологическим отделением Академии Наук СССР и Севастопольским краеведческим музеем.

В результате раскопок обнаружен и обследован ряд погребений готского времени. Открыта и обследована боевая стена города, построенная в VII—VIII веке нашей эры, расчищены фрески 6 храмов XIII—XIV веков. Установлено, что этот город был когда-то густо населенным и богатым.

Над устьем, где приютилась деревня, виднеется полуразрушенная старинная башня, которую татары называют Хыз-Куле (девичья башня). О происхождении ее, а также колодца, они передают разные предания.


По словам византийского писателя Прокопия, обитатели Готии не любили жить в крепостях, а предпочитали жизнь на свободе, в равнинах и горах, ничем не стесняемые. А. Л. Бертье-Делагард говорит, что такие крепостцы, как Черкес-Кермен и многие другие, служили местом убежища во время нашествия врага, а не для постоянного жительства.

Крепостца, подобная Черкес-Кермену, находится на скале в горном кряже между горными реками Кача и Бельбек, $\frac{3}{4}$ часа подъема от деревни Верхний (Юкары)-Керменчик и имеет турецкое название „Керменчик“ (крепостца). Это — не тот Керменчик, который описан у Дюбуа де-Монпере (Dubois de Montpereux, t. V, p. 199. „Voyage“); он называет Керменчиком древний Неаполис, находящийся около Симферополя.

Над уровнем моря Керменчик возвышается на 760 мет. Вершина горы окаймляется сплошными обрывами, препятствующими доступу на ее площадь, места же доступные защищены были шестиметровой высоты стеной. Длина укрепленного места — 150 м, а ширина около 55 м, сохранность стены плохая.

Бахчисарай и его окрестности представляют большой интерес как в отношении природы, так и в отношении прошлого и настоящего (быт, культура татар, кустарные промыслы). С подробным экскурсионным планом и темами экскурсий можно ознакомиться на экскурсбазе О-а „Советский Турист“ и в Бахчисарайском отделении Общества по изучению Крыма.

Всеми экскурсиями руководит „Советский Турист“, давая опытных экскурсоводов.



III. СЕВАСТОПОЛЬСКИЙ РАЙОН

10. Севастополь

Севастополь, что по-гречески означает „величественный город“, лежит на юго-западной оконечности Крыма, так называемом, Гераклейском полуострове или Трахее под $44^{\circ}37'$ сев. широты и $33^{\circ}29'$ вост. долготы от Гринвича. Город свое название получил от древне-греческой колонии Севастополь, бывшей на Кавказе около нынешнего Сухума. Севастополь соединен с Симферополем жел. дорогой (79 км) и шоссе (74,5 км), с Ялтой — шоссе (85 км). До Бахчисарая по жел. дор. — 46,5 км.

Вокзал находится на Корабельной стороне в конце Южной бухты.

Городская Станция ж. д. — проспект Фрунзе, 6.

Контора Госпароходства (Моравентство или Совторгфлот) — площадь III Интернационала у памятника Ленину.

Автомобили: „Крымкурсо“, — пр. Фрунзе, 18 и у вокзала, артели „Крымский шофер“ — пр. Фрунзе, 9 и уг. Красной пл. и ул. Ленина (у пам. Ленину).

Контора погрузки и транспорта — пр. Фрунзе, 18.

Трамвай. Вокзальная линия: от вокзала по Портов. у., Новому спуску, Пушк. пер. до ул. Ленина (10 к., с пересадкой на город. кольцо 15 коп.); круговая линия делает кольцо в одном направлении по ул. Ленина, мимо памятника Ленину и Приморск. бульвара по пр. Фрунзе. и К. Маркса до площади Коммуны и далее опять по ул. Ленина (10 к.); Артиллерийская линия идет от площади Фрунзе (бывш. Корниловской), по ул. Энгельса (б. Корниловской набережн.), по улицам: Артиллерийской, Боско и Восставших до ул. К. Маркса (8 коп.); Корабельная линия идет от конца Южной бухты (5 к.) по Корабельной стороне мимо Малахова кургана до Аполлоновой балки.

Извозчики. Экипажи—с вокзала ж. д. в центральную часть города от 70 к. до 1 р. 20 к.; за город, за час, примерно, 50 к.; в бывш. Георгиевский монастырь на целый день от 4 до 6 руб.; в Херсонес, туда и обратно, 3 р.

Линейки—с вокзала жел. дороги в город 40—60 коп. с человека; от пристани Госпароходства на вокзал ж. д. по 35 коп. с человека; с пр. Фрунзе до Исторического бульвара (Панорама) с человека 20 коп., а отдельно 70 коп. (Так как твердой таксы нет, надо торговаться, придерживаясь указанных цен, как нормы).

Стоянка извозчиков. Вокзал, пл. III Интернационала, уг. пр. Фрунзе и уг. Рыбной, пр. Фрунзе и уг. ул. К. Маркса,* ул. К. Маркса, и уг. ул. Восставших, ул. К. Маркса и уг. ул. Ленина.

Катера „Водоката“, отход от пристани Интернационала: на Северную с 5 ч. утра до 9 ч. веч. (через каждые 20—25 мин.), плата 10 к., с учащими и кр.-арм. 5 к.; на Корабельную—с 7 ч. утра до 9 веч., через каждые 5—7 м.; плата 5 к.; в Инкерман—в 5 ч. у., 10 ч. у. и 3 ч. дня (по воскр. и праздн. и в 6 ч. веч.), плата 15 к., учащиеся и кр.-арм. 10 к.; в „Омегу“ (только летом) с 7 ч. у. до 6 ч. веч., плата 25 к., учащиеся и кр.-арм. 15 к.; в „Учкуевку“ на пляж 3 раза в день с платой 10 к., учащиеся и кр.-арм.—10 к.

Лодки. Отход от пристани III Интернационала (бывш. Графская): на Северную 10 к., на Корабельную 5 к., в Инкерман от 25 до 40 к. и по соглашению, на Учкуевский пляж 25 коп. и по соглашению. Для катания за 1 час 1 рубль. С паровой пристани на вокзал ж. д. по 15 к. с чел. В Херсонес от 15 к. и по соглашению.

Почта, телеграф и телефон по ул. К. Маркса, 49. Отделения: на Корабельной стороне, на вокзале и во Дворце труда.

Бюро поручений, ул. Ленина, 3.

Адресный стол, Пушкинский пер., 2.

Гостиницы: „Северная“, пр. Фрунзе, 7, номера от 1 р. 50 к.; „Франция“, пр. Фрунзе, 13, номера от 1 руб. до 5 р.; „Россия“, Банковский пер., 6, частные меблирован. комнаты от 1 руб. до 6 р.; Дом крестьянина, Базарная, 10, цена номеров—1 р. 50 к.—4 р., нары—75 к. в сутки.

Экскурсионная база „Советского Туриста“, Пушкинская ул., 2, в школе водников. Экскурсионная контора по ул. Фрунзе, 12. Условия пребывания на базах см. статью „Экскурсии“.

Рестораны, столовые и кондитерские: Ресторан-кафе при „Северной“ гостинице, пр. Фрунзе, 7; ресторан-кафе при гостинице „Франция“, просп. Фрунзе, 13; столовая ЦРК, пр. Фрунзе, 38—обеды 65 к., 85 к., 1 р.; столовая ЦРК при клубе им. Шмидта, пр. Фрунзе, 1; столовая ЦРК на Приморском бульваре. Кондитерские: пр. Фрунзе, 3, „Труд“, пр. Фрунзе, 43, „Красная“, просп., Фрунзе, 41; „Свой труд“, ул. Ленина, 8; „Организованный труд“, ул. К. Маркса, 7.

Правительственные и союзные учреждения: Райисполком, ул. Ленина, 8. Там же все отделения: ОНО, Здравоотдел, Местхоз и пр., кроме Аминотдела, который помещается в Пушкинском пер., 2. Финотдел, проспект Фрунзе, 20. Милиция и Угрозыск, Пушкинский пер., 2. ГПУ, Пушкинская

набережн., 10. Таможня,—Таможенная, 5. Союзные организации и Биржа Труда во Дворце труда и примыкающих зданиях в начале ул. Ленина, близ памятника Ленину (№№ 1 и 3).

Партийные учреждения: Райком ВКП(б) и ВЛКСМ, ул. Ленина, 3.

Банки и кредитные учреждения: Государственный, просп. Фрунзе, 20; Всероссийский Коопер., просп. Фрунзе, 49; Торгово-промышленный, просп. Фрунзе, 35; Трудбанк (Промкредит), пр. Фрунзе, 52; Общество Взаимного кредита, Баанковский пер.

Лечебные заведения и санатории. 1-я город. больница, ул. Восставших, 24; 2-я городск. больница, Корабельная сторона; Поликлиника, ул. К. Маркса, 83; Зубоврачебная поликлиника, ул. К. Маркса 32; Бактериологич. институт, Историч. бульв.; Институт физических методов лечения им. Сеченова, площадь Фрунзе; Санаторий им. Сталина, пл. III Интернационала; Санаторий распределитель Цустрах, пр. Фрунзе 40/8; Страхкасса, ул. Ленина, 93; Климатическая станция, ул. Энгельса, 17; Курортное управление, пр. Фрунзе, 8 (гост. „Бристоль“); Скорая помощь, ул. Восставших, 24.

Аптеки по ул. К. Маркса 8 и 48 и по ул. Ленина, 46.

Банк. Банный переулок, ул. Восставших, 10; Корабельная сторона, Ластовая ул. К у п а л ь н и: Приморский бульвар.

Газеты. „Маяк коммуны“, пр. Фрунзе, 30; „Красный черноморец“, ул. Ленина, 51; Экспедиция из-на „Правды“ и „Бедноты“, пр. Фрунзе, 38.


Книжные магазины. 1-й магазин Крымгосиздата, просп. Фрунзе, 38, 2-й (его же), ул. К. Маркса, 1 (фотоотдел). (При магазине Крымиз-та представит. Госиздата РСФСР); нотный магазин Госизд-та РСФСР, пр. Фрунзе, 25.

Библиотеки. Центральная и детская, ул. К. Маркса, 37; Морская, ул. Ленина, 2, у памятника Ленину, открыта с 3½ до 10 ч. веч.; при Доме просвещения пр. Фрунзе, 33.

Клубы. Клуб совторгслужащих, ул. Ленина, 41; „Пролетарская кузница“ ул. К. Маркса, 24; „Красный Металлист“, Корабельн. стор., Рабочая ул., 20; Красный строитель, Мучной пер., 7; „Водников им. Марти“, Приморский Бульв. Дом Красной армии и флота, площ. III Интернацион.; Дом просвещения, пр. Фрунзе, 33.

Театры и кино. Театры им. Луначарского, пр. Фрунзе, 2; Кино „Спартак“, ул. К. Маркса, 25; Кино „Луч“, пр. Фрунзе, 37; летняя эстрада на Приморском бульваре.

Музей. Херсонесский музей, ежедневно, кроме понедельника, с 11 до 3 ч. дня и с 4 до 6 ч. в., входн. плата: на городище—всем 5 коп.; в музей—члены профсоюзов и комсостав (одиноч.) 30 к.; учащиеся (экскурс.), красноарм. и военморы (одиноч.) 15 к. В среду музей открыт для всех бесплатно. Военно-Исторический музей, ул. Ленина, 9, ежедневно с 9 ч. утра до 4 ч. дня, входн. плата: члены профсоюзов и комсостав (экскурсии) 15 к., учащиеся (экскурс.), красноарм. и военморы (одиноч.) 5 к., проч. граждане 50 коп., П а н о р а м а, Исторический бульвар, ежедневно с 9 ч. утра до 6 ч. веч., входн. плата: члены профсоюзов и комсостав—экскурсии 25 коп., учащиеся (экскурс.) 15 коп., красноарм. и военморы (одиноч.) 5 коп.,



Приморский бульвар.

проч. граждане 75 к. Входная плата на вышку Панорамы (вид г. Севастополя и его окрестн.): члены профсоюзов 10 к., проч. граждане 20 к., учащиеся и красноарм. 5 к., Музей Революции, ул. Ленина, 49, ежедневно, кроме понедельника, с 10 ч. до 2 ч. дня и с 4 до 7 ч. в., входн. плата: члены профсоюзов и комсостав, — экскурс. 10 к., учащиеся 5 к., прочие граждане 50 коп., Картинная галерея, ул. Фрунзе 35, ежедневно, кроме понедельника, с 9 час. утра до 4 час. дня., входн. плата: члены профсоюзов и комсостав, экскурс. 15 коп., учащиеся (экскурс.), красноарм. и военморы (одиноч.) 5 к., прочие граждане 50 коп., Аквариум Биологической станции Примор. бульвар, ежедневно, кроме понедельн., с 10 ч. утра до 4 час. дня, входн. плата: члены профсоюзов, комсостав и учащиеся (одиноч.) 20 коп., экскурс. 5 к., прочие граждане 40 к., красноарм. и военморы 5 к. Музей краеведения, Пролетарская 5, бесплатно. Экскурсии красноармейцев и военморov во все музеи бесплатно.

Дорога с вокзала в город (по круговой линии трамвая). С вокзала в город ведет дорога по левой стороне Южной бухты, медленно поднимаясь в гору. Путь с вокзала приводит в город на ул. Ленина (б. Екатерининская), по которой, следуя вниз, вы приближаетесь к центральной части города — Приморскому бульвару и пристани III Интернационала (б. Графская). С Приморского бульвара открывается вид на Братское кладбище, увенчанное

пирамидальным памятником — церковью. От Приморского бульвара влево идет главная улица Севастополя — проспект Фрунзе (б. Нахимовский). По ней расположены лучшие магазины, театр им. Луначарского, красивое здание Института физических методов лечения им. проф. Сеченова.

В конце ул. Фрунзе, спустившись по любому переулку вправо к Артиллерийской бухте, вы попадаете на городской базар. От базара вверх идет ул. К. Маркса (б. Б. Морская), которая южным концом своим соединяется с ул. Ленина, замыкая таким



Севастополь. Улица Фрунзе.

образом кольцо из трех улиц вокруг всего города. У соединения ул. К. Маркса и Ленина — площадь Коммуны со сквером, от которого отходит трамвай на Балаклаву. Тут же — вход на Исторический бульвар, на котором помещается круглое здание популярной „Панорамы штурма Малахова кургана 6 июня 1855 года“, иллюстрирующей наиболее яркий эпизод кровопролитной войны 1854 — 1855 годов и оставляющей у зрителя большое, неизгладимое впечатление.

Осмотр города. В Севастополе много интересного. Для того, чтобы облегчить лицам, останавливающимся в Севастополе на короткий срок, выбор маршрута, приводим перечень мест, заслуживающих наибольшего внимания.

Приморский бульвар—великолепное местоположение: вид на Большой рейд, вход в бухту и на Северную сторону; Биологическая станция и аквариум Академии Наук; мемориальная доска в память восстания во флоте в 1905 г.; памятники Остен-Сакену и затопленным кораблям; парапет на месте начала плывучего моста 1855 г. *Пристань III Интернационала* (б. Графская)—одно из красивейших мест Севастополя; вид на рейд, Южную бухту, Северную и Корабельную стороны. *Площадь III Интернационала и улица Ленина* (б. Екатерининская),—памятник Ленину, общественная библиотека, военно-исторический музей Крымской кампании, музей революции. *Базар*—интересен для северян и в бытовом отношении, и по составу морской фауны. *Исторический бульвар*—широкий вид. *Панорама обороны Севастополя*, восстановленный 4-й бастион, памятник *Тотлебену*, *Южная бухта*.¹

Город выстроен из инкерманского сероватого камня и, благодаря этому, имеет свой специфический строгий стиль. Расположен город на холмах, каждый дождь вымывает его мостовые, и Севастополь, в силу естественных условий, сравнительно с другими городами, обращает на себя внимание своей чистотой. Зелени в городе мало, а в ближайших окрестностях—почти нет совсем. Это объясняется тем, что весь город расположен на скале и местами почвенный слой почти совершенно отсутствует; к тому же очень мало влаги (город получает воду из ключей Черной речки за 8,5 километра). Уживаются в городе только такие породы деревьев, которые довольствуются самым незначительным количеством влаги и не боятся каменистой почвы.

Климат теплый, несмотря на близость моря довольно сухой, осадков выпадает в средн. 361 мм в год. Лучшим временем года является осень: теплая, сухая, солнечная и продолжительная (почти до конца ноября), средняя температура—сентября 18,3°, октября 13,8°, ноября 8°; зима мягкая, морозы редки, средняя

¹ Севастопольская экскурсионная организация организует экскурсии по Севастополю и окрестностям на темы: "Революционное движение в Севастополе", "На путях к Октябрю" (история Севастополя), "Город-порт", "Жизнь моря"—с осмотром музеев.


температура декабря +4,9°, января и февраля +2,8°; весна ранняя, нередко в конце января продаются фиалки, и в феврале зацветает миндаль; средн. температура марта 6,2°, апреля 10°, мая 15,4°; лето жаркое, много москитов; средн. температура июня 20,3°, июля 23,2°, августа 22,8°.

Морские купанья здесь доступны с половины мая до конца октября; средн. температура моря в июне 18°, июле и августе 21°, сентябре 18°, октябре 15,7°. В Севастополе только нет удобных для купанья мест (купальни находятся на Приморском бульваре), берег каменистый, обрывистый. Лучшие места для купанья—Учкуевка (в 3 километрах от слободки на Северной стороне) и Омега в 8 км. Сообщение катером.

Население города по переписи 1926 г. 67.412 чел., преимущественно русское.

Достопримечательности города. Приморский бульвар. Главный вход на Приморский бульвар—с ул. Фрунзе. Здесь мы находим много растений, характерных для южного берега Крыма и не встречающихся на севере, среди которых много вечнозеленых, делающих и зимою бульвар приветливым и красивым.

Если спуститься с большой круглой клумбы, что против главного входа, по каменной лестнице, то на полукруглой пло-



щадке мы найдем небольшой временный памятник с мемориальной доской, на которой выгравировано торжественное обещание трудящихся г. Севастополя соорудить на этом месте постоянный памятник жертвам восстания во флоте в 1905 г. Неподалеку отсюда, на скале, поднимающейся из воды, водружена гранитная колонна: это памятник затопленным кораблям Черноморского флота II/IX 1854 г.

Дальше, вправо, за деревянными строениями купален, устроен каменный парадет: от этого места начинался пловучий мост на Северную сторону, по которому в 1855 году отступала русская армия, покидая Севастополь после падения Малахова кургана. С этого места лучше всего видны живописная Северная слободка, Братское кладбище, зеленый курган с пирамидальной церковью (здесь похоронено 128.587 русских защитников Севастополя). Вправо от Братского кладбища виден сад в балке: это так называемая, „Голландия“, где был убит адмирал Чухнин, наиболее усердный гонитель революции в 1905 году. На правой стороне Северной бухты Павловский мысок с морской обсерваторией и строениями морского госпиталя, утопающего в зелени, и несколько правее над ним — знаменитый Малахов курган.

Биологическая станция Академии Наук помещается в собственном двухэтажном здании на Приморском бульваре. Станция основана в 1871 г. Новороссийским обществом естествоиспытателей и в ведение Академии перешла в 1892 г. Задача Станции — всестороннее изучение природы Черного моря с населяющими его организмами, что осуществляется как трудами собственного персонала Станции, так и приезжающими учеными, работающими по своей специальности. Немаловажную роль играет Станция и в высшем образовании, устраивая ежегодные летние практикумы для приезжих студентов различных ВУЗов. Станция богато оборудована приборами для исследования воды и добывания морских организмов и имеет собственный флот из трех моторных ботов, из которых наиболее крупный „Александр Ковалевский“ длиной около 11 метр., снабжен 22-сильным двигателем и может совершать большие морские переходы (в настоящее время ему на смену строится судно

длиною 18 метр.). При Станции имеется богатая научная библиотека в 15.000 томов, музей, и открытый для публки Аква-риум. Аквариум помещается в подвале Станции и по величине является наиболее крупным в СССР. Благодаря наличию постоянно работающего мотора вода в нем непрерывно сменяется и продувается, что позволяет выдерживать наиболее нежных морских животных. В центральном открытом бассейне помещены крупные рыбы: белуга, осетры, скаты, угри, иногда акулы. В настенных аквариумах с зеркальными стеклами в обстановке, близкой к естественной, можно наблюдать наиболее характерных представителей морской фауны как беспозвоночных (крабы, креветки, актинии, медузы), так и рыб (кефали, султанки, рябчики, горбыли, камбалы, морские скорпионы и т. д.). К сожалению, население аквариума в суровые зимы часто гибнет от переохлаждения воды, как это случилось в 1929 г.

Время для посещения и плату за вход см. справ. свед. стр. 122.

Недалеко от Приморского бульвара пристань III Интернационала (бывш. Графская пристань); широкая лестница с портиком в греческом стиле ведет к бухте.

От памятника Ленину, стоящего на площади против пристани III Интернационала, влево идет ул. Ленина, на которой (№ 9) помещается Севастопольский военно-исторический музей Крымской кампании.¹ Здание украшено воинскими арматурами и пушками, оставшимися со времен осады Севастополя в 1854/55 гг. На фасаде здания цифра 349 — число дней обороны. Открыт музей все дни, кроме понедельника (см. справ. свед.). Организованные экскурсии (не менее 10 чел.) пользуются льготой (по 10 к. с чел.) по предъявлении удостоверения с места командировки с указанием числа экскурсантов (удостоверение предъявляется в канцелярию Севастопольского музейного объединения).

В вестибюле по правой руке от входа — карта Черноморского бассейна с обозначением торговых путей и плакат, объясняющий причины войны. На лево — карта севастопольских бухт и плакат, объясняющий, почему Севастополь стал фокусом военных событий. Затем следует зал флота, в котором

¹ Военно-историч. музей, как и Панорама, Музей Революции, Картин. галерея и Музей краеведения входят в состав Сев. музейного объединения, управление которого находится при Военно-истор. музее (ул. Ленина, 9).

дается представление о ходе событий на Черном море от первых выступлений русского флота до его потопления. Тут же громадные модели русских судов, модели судов иностранных. В левом зале представлены события на суше от первого боя при Алме до зимовки англичан и турок в Балаклаве и французов у Камышевой бухты. В правом зале — Севастополь в тесном окружении. Здесь наиболее любопытна большая модель минной войны у IV бастиона, модель Малахова кургана, pontонного моста и рельефные карты. В верхних залах — несколько картин кисти художников Айвазовского и Рубо. В нижнем зале — полевая артиллерия, оружие, предметы военной техники. Тут же Севастополь в развалинах, материал, иллюстрирующий результаты войны и специальный уголок хирурга Пирогова, где собрана большая коллекция фотографий с операций. По всему музею расставлены манекены в натуральный человеческий рост, изображающие солдат и офицеров в обмундировании того времени, и множество других экспонатов.

Исторический бульвар начинается с площади Коммуны, что в южном конце ул. Ленина, расположен на месте бывшего IV бастиона. Недалеко от ворот стоит памятник Тотлебену, руководившему постройкой всех укреплений по защите города. Вместе с ним на памятнике помещены фигуры солдат саперных частей. От памятника главная аллея ведет к Панораме.


Панорама открыта летом ежедневно с 9 ч. утр. до 6 ч. веч. (см. справочн. сведения).

Войдя по винтовой лестнице внутрь здания, зритель оказывается как бы в центре укреплений Малахова кургана. Картина расположена замкнутым кругом (115 м. длины и 15 м. высоты). Начинать обзор следует, встав против Константиновской батареи у знака № 1, и отсюда двигаться по площадке вправо. Картина иллюстрирует штурм 6-го июня 1855 г. на рассвете, когда неприятель густыми массами хлынул по всей линии укреплений. Здесь можно наблюдать все фазы артиллерийского боя, стрелков в бою, рукопашную схватку на батарее Жерве, ряд военно-бытовых сцен, легендарную Дашу Севастопольскую... Картина исполнена художником Рубо, профессором батальной живописи, искусно освещена верхним светом и производит глубокое впечатление, никогда незабываемое.

Если, выйдя из Панорамы, пройти по главной аллее влево, миновав красивый памятник-колонну, увенчанную шлемом, возле которого помещена мемориальная доска Л. Н. Толстому, можно видеть остатки укреплений IV бастиона с подлинными орудиями.

В южном углу рва видны провалы в земле: это начало подземных минных галерей, которые рыли русские по плану инженера Тотлебена навстречу французским минерам.

Музей Революции (ул. Ленина, 49) открыт, кроме понедельников, от 10 до 2 ч. и от 4 до 7 ч. В первом центральном зале даны все революционные события, имевшие место в Севастополе, вплоть до 1917 года. Главное внимание уделено восстанию Черноморского флота в 1905 году. В следующем зале — события с 1917 по 1920 гг. и в третьем — „Врангелевщина“, события, с нею связанные, и последующие годы.



Исторический бульвар и здание Панорамы.

Картинная галерея (ул. Фрунзе, 35), расположенная в двух этажах, делится на два отдела: внизу — иностранное искусство, преимущественно старые мастера (XVII — XVIII века); наверху — русское искусство, начиная от ранних „передвижников“ и кончая последними работами современных художников. Кроме картин, здесь много художественной бронзы, фарфора и мебели (последняя, главным образом, из б. царского ливадийского дворца). Открыта галерея в обычные часы: от 10 ч. до 4 ч., кроме понедельников.¹

На горе, у громадного Владимирского собора, построенного в византийском стиле, в доме № 5 по Пролетарской улице,

¹ В зимнее время — с 1 окт. и по 1 апр. — все музеи Севастополя бывают закрыты и по четвергам для уборки.

помещается Севастопольский музей краеведения, основанный в 1923 г. Его задача — отразить свой край — Севастопольский район. Музей состоит из отделов геологического, истории материальной культуры, этно-экономического и биологического. При музее — лаборатории, где под руководством педагогов-краеведов работает молодежь, главным образом, учащиеся 2-й ступени. Здесь же помещается и Севастопольское отделение общества по изучению Крыма.

На Корабельной стороне, по ту сторону Южной бухты, над слободкой, где ютится севастопольская беднота и рабочий люд, возвышается Малахов курган или Корниловский бастион. Проехать туда лучше всего трамваем, взяв пересадочный билет за 20 к. на Корабельную. Трамвайная линия не доходит до кургана только один квартал. Свое первое название курган получил по имени пьяницы шкипера Малахова, пользовавшегося большою популярностью на слободке за отличное знание своего дела. Корниловским бастионом курган назван был в 1854 г., когда на нем был убит один из видных участников обороны адмирал Корнилов, памятник которому занимает одну из высших точек кургана. На памятнике изображен и матрос „Кошка“, которому народная молва приписывала целый ряд подвигов. Малахов курган наиболее памятное место по войне 1854—55 гг. Он доминировал над всей местностью и имел большое стратегическое значение, поэтому союзники решили главные силы направить на него. Красноречива на кургане братская могила, где похоронены вместе русские и французы, и над которой построен памятник с французской надписью:

*Unis pour la victoire.
Reunis par la mort.
Du soldat c'est la gloire,
Des braves c'est le sort.*


В переводе это значит: „Их объединяла победа и соединила смерть. Такова слава солдата, таков удел храбрых“. На передовом флане Корниловского бастиона уцелел нижний этаж башни. Побывать на Малаховом кургане следует перед посещением Панорамы.



Памятник Корнилову на Малаховом кургане.

Корабельная слободка, где живут преимущественно заводские рабочие и рыбаки, росла одновременно с Севастополем с XVIII века. Там селились окончившие службу матросы. Сообщение с Корабельной слободкой лодками или кружным путем мимо вокзала трамваем.

Морская обсерватория. Обсерватория помещается на Павловском мысу в собственном здании и богато оборудована приборами. Задача Обсерватории — производство собственных наблюдений как над состоянием атмосферы (метеорологических), так и над состоянием воды в Севастопольской бухте и Черном море (наблюдения гидрологических). Помимо собственных наблюдений Обсерватория инструктирует всю гидро-метеороло-



Институт физических методов лечения им. Сеченова.

гическую сеть Убекочерназа (Управления безопасности кораблевождения Черного и Азовского морей), снабжает ее приборами проверяет и исправляет пришедшие в негодность. Помимо этого Обсерватория проверяет мореходные судовые инструменты. С 1927 г. на Обсерватории возобновлен синоптический отдел, т. е. составление синоптических карт погоды и предсказание погоды. С 1928 г. на Обсерватории поставлен сейсмограф системы проф. Никифорова для исследования землетрясений. Об условиях посещения надо обращаться по телеф. 3-24.

На Павловском же мыске, в зелени — ряд флигелей Военно-морского госпиталя, представляющего собою как бы отдельный городок.

Над Морзаводом, перед флигелями флотского экипажа, стоит памятник адмиралу Лазареву, особенно энергичному строителю флота и города в 30-х годах.

В центре города, близ Приморского бульвара, на улице Фрунзе стоит красивое здание — Институт физических методов лечения им. Сеченова, образцово оборудованный по последнему слову медицинской науки. Задача Института — лечение солнцем, грязями, электричеством, лучами Рентгена, массажем, врачебной гимнастикой, ваннами всякого рода и т. п. Успехи Института хорошо известны всем, кто имел

к нему касательство: он привлекает громадное число больных, в особенности — в летние месяцы. Кроме непосредственной задачи по излечению недугов, Институт ведет и научную работу. Во главе этого учреждения стоит проф. А. Е. Щербак.

Прошлое Севастополя. Построен Севастополь по приказанию Потемкина в 1783 году, чтобы он прикрывал захваченные торговые пути на Черном море и продолжал борьбу с турецким флотом. Выбирать долго место для порта не пришлось, так как отличные свойства севастопольских бухт были хорошо известны. Самая большая бухта — Северная или Большой рейд врезывается в материк более, чем на 7,5 км, что при ширине в 1 км, глубине в 19—21 метр. и ровном илистом дне делает ее в высшей степени удобной для стоянки у самого берега даже самых больших кораблей. Отходящая от нее под прямым углом к югу Южная бухта, вдаваясь в берега на 3 км, тоже достаточно глубока и совершенно укрыта от всяких непогод. Кроме того, имеется тут же ряд менее значительных, но очень удобных для портовых целей бухт: Артиллерийская, Корабельная, Килен-бухта, Сухарная и другие.

Местность эта совершенно не была заселена в XVIII веке, и лишь на северной стороне, по ту сторону Большого рейда, была маленькая татарская деревушка Ахтиар (собственно Ах-яр, т. е. Белый Яр). В XVIII в. Севастополь занимал район современного Приморского бульвара, улицу Ленина до Исторического бульвара. Первыми жителями были моряки и их семьи. Для ускорения и удешевления постройки казарм брали камень с развалин расположенного в 3 км древне-греческого города Херсонеса. Для постройки города спешно вырубался в окрестностях лес, вырубался без какой бы то ни было системы: были оголены источники, которые в силу этого иссякли, почва, пересыхающая в летние месяцы, растрескивающаяся, слуга штормовыми ветрами, и теперь вокруг Севастополя — безотрадная скалистая пустыня; земледелие близ города возможно только по лощинам (балкам).

С началом торговой жизни на Черном море начало расти и население Севастополя, и к середине XIX века город насчитывает уже свыше 40.000 жителей. Со стороны моря, на выступающих

здесь мысах, вырастают мощные по тому времени каменные укрепления — батареи, защищающие вход в севастьяпольские бухты. В глубине Корабельной бухты строятся доки — специальные бассейны, в которые вводятся для починки суда. Для наливания этих доков водой был устроен специальный водопровод-акведук, по которому вода подавалась за 20 км из Черной реки. Были выстроены и ремонтные мастерские, и склады, и другие обслуживающие флот учреждения. Вырастая в большой город, Севастополь все время сохраняет физиономию военного города, являясь в этом отношении типичным городом-крепостью.

Турция, стремясь противопоставить все растущей силе русского военного флота свой флот, при помощи Англии и Франции, тоже приступает к усиленной постройке военных судов.

Напряженная борьба за господство на торговых путях разрешается, наконец, кровавой трагедией при турецком малоазийском городе Синопе в 1853 г., где русская эскадра под начальством адмирала Нахимова совершенно уничтожает турецкий флот. Победа русского флота послужила сигналом к выступлению на арену борьбы и других претендентов на торговые пути Черноморья: Англии, Франции и Сардинии, в результате чего в 1854 г. возгорается памятная для Севастополя Крымская кампания, центром которой оказался Севастополь.

2 сентября 1854 г. в 40 км севернее Севастополя, близ устья р. Алмы, начали высаживаться союзные войска, прибывшие на 300 транспортах в сопровождении 89 боевых судов. Русские высадке не препятствовали. 8-го на берегу Алмы произошло первое сражение. Русская армия, под командой кн. Меншикова, пыталась преградить неприятелю путь к Севастополю, но потерпела поражение и отошла к Бахчисараю. Однако, союзники не решились атаковать Севастополь, кстати сказать, совершенно не укрепленный с суши, и обошли его с юга с тем, чтобы начать медленную осаду. Очевидно у союзного командования не было сведений о беспомощном положении Севастополя. И эта ошибка вызвала длительную кровавую бойню, унесшую в могилу с обеих сторон более 200.000 жертв.

11 сентября русские, чтобы преградить доступ в Севастополь с моря, затопили свои корабли при входе в бухту. По-

союзники вели свои подготовительные работы по осаде города, Севастополь успел укрепиться с суши, опоясав город семью бастионами, среди которых главную роль играл Малахов Курган, возвышающийся над Корабельной стороной. Возвратилась армия Меншикова, стали прибывать подкрепления через Северную сторону, оставленную союзниками, и началась одиннадцатимесячная осада — с 6 октября 1854 г. по 27 августа 1855 г.

Вся кровавая история этой осады полностью представлена в недавно реорганизованном Военно-историческом музее Крымской войны 1854—55 гг. (ул. Ленина, 9). Отдельный момент — штурм Севастополя 6-го июня 1855 года изображен в прекрасной панораме (картина работы проф. Рубо), помещающейся в специальном здании на Историческом бульваре.

Севастополь был взят. Союзники взорвали все оставшиеся укрепления, уничтожили доки и в виде груды развалин (осталось целыми от бомбардировок только 14 домов) вернули Севастополь России, взяв с нее обязательство не держать на Черном море военных судов и не строить крепостей.

По расчету Тотлебена неприятель выпустил во время осады 1.356.000 артиллерийских снарядов и более 28½ млн ружейных пуль, а защитники Севастополя — 1.027.000 снарядов и до 17 млн пуль. Пороху с обеих сторон сожжено до 8.400 тонн. Из артиллерийских снарядов, выпущенных с обеих сторон во время осады, можно было бы сложить пирамиду, имеющую 455 кв. метр. в основании и 87 метр. в высоту, а из ружейных патронов можно бы вывести колонну, имеющую 5 кв. м в поперечнике и до 109 м в высоту.


В течение 20 лет после Крымской войны — Севастополь в упадке. Оживает он вновь только в 70-х годах, когда соединяется железнодорожной веткой со столицами и другими городами России. По железной дороге пошел в Севастополь хлеб, соль и другие грузы, которые в Южной бухте перегружались на пароходы, большую часть отправлявшиеся за границу. Таким образом, Севастополь превратился в коммерческий порт, стал быстро отстраиваться и сделался снова большим и красивым городом. Вместе с ростом города возрождается и военный флот, вновь вырастают крепостные сооружения по побережью.

К 90-м годам Севастополь становится снова строго военным городом; коммерческий порт переносится в Феодосию. Это последнее обстоятельство опять прекращает рост города, и Севастополь погружается в экономический и культурный сон.

Потеряв облик коммерческого города и превратившись в типичный военный город, Севастополь тем не менее отличался от других городов и районов Крыма тем, что благодаря Морзаводу, объединявшему в своих мастерских до 12.000 рабочих, он являлся пролетарским центром Крыма. Естественно, что здесь, в среде рабочих и матросов флота, под гнетом реакции, образовалось ядро революционного движения. После восстания на броненосце „Потемкин“ в июне 1905 г., жестоко подавленного, в ноябре того же года вспыхнуло второе восстание во флоте, поддержанное на этот раз рабочими Морзавода, солдатами Брестского полка, квартировавшего в Севастополе, саперами и крепостной артиллерией. Во главе движения встал лейтенант Шмидт.

Первые митинги еще в октябре и попытка освободить политических заключенных из тюрьмы кончились расстрелом безоружной толпы и арестом Шмидта. Однако, это не остановило движения. В матросских флигелях кипела работа по подготовке вооруженной схватки; 12 ноября происходит грандиозная демонстрация, а на следующий день к восставшим присоединяются броненосец „Пантелеймон“ (бывш. „Потемкин“), крейсер „Очаков“ и еще 7 судов. Освобожденный из-под ареста Шмидт руководит восстанием. В это время из Симферополя и Одессы прибывают верные правительству войска. Севастополь объявляется на военном положении, готовятся монархические выступления, всюду расставляются войсковые части, пулеметы и пушки для обстрела мятежного флота, разоружается вся эскадра, кроме броненосца „Ростислав“ и некоторых других кораблей, верных царю. 15 ноября начался обстрел „Очакова“ и судов, державших красные флаги. „Очаков“ горит. Шмидт и другие наиболее активные революционеры попадают в плен и предаются суду. 6 марта на острове Березани расстреляли Шмидта, Частинка, Гладкова и Антоненко.

С 1906 г. начинается жестокая реакция и длится до 1917 г. За это время Севастополь пережил империалистическую войну.



Броненосец „Потемкин“.

Город с августа 1914 г. до конца войны был погружен в полный мрак, так как нельзя было зажигать огней; в октябре 1914 г. Севастополь был обстрелян турецко-германским крейсером „Гебен“, а в ноябре то же пытается сделать крейсер „Бреслау“. Наконец, 20 октября 1916 г. произошел взрыв и гибель dreadnought „Императрица Мария“, на котором погибло несколько сот моряков.

Февральская революция 1917 г. обостряет классовую борьбу, в результате ее в Севастополе 16 декабря 1917 г. образуется большевиками Военно-революционный комитет, который берет власть в свои руки. При первых же шагах своей деятельности Революционный комитет вступает в вооруженную борьбу с образовавшимся в Симферополе Советом народных представителей и татарским Курултаем, которые опирались на татар, воинские части и разные антисоветские элементы. В короткий срок войска Симферопольской директории были разбиты, севастопольские матросы и рабочие занимают Симферополь и с 14/27 января 1918 г. севастопольский пролетариат устанавливает советскую власть в Крыму. Но не надолго: через 3 месяца Севастополь занимают немцы (1 мая), и власть переходит в руки Временного крымского правительства. 24 ноября 1918 г. в Севастополь прибывает в количестве 22 вымпелов союзная эскадра. В составе ее были английские, французские, итальянские и греческие суда. Эскадра эта в течение всего времени

своего пребывания в Севастополе оказывает активную поддержку Временному правительству, но все-таки она не может воспрепятствовать занятию Крыма большевиками в апреле 1919 года. Это вторичное занятие Севастополя советской властью продолжается до июня того же года, после чего Крым попадает снова в руки белых.

Севастополь становится местопребыванием правительства барона Врангеля, которое после побед Красной армии на Перекопских позициях в ноябре 1920 г. вынуждено было эвакуировать за границу, и в Севастополе окончательно устанавливается советская власть.

История революционного движения в Севастополе отражена во вновь открытом Музее Революции (ул. Ленина. 49).

11. Окрестности Севастополя

В окрестностях Севастополя много в высшей степени интересных мест.

В устье Черной речки, впадающей в Северную бухту, в 8 км от Севастополя, расположен **Инкерман** (по-турецки ин — город, керман — крепость), поселок, имеющий большое историческое прошлое. В настоящее время здесь живут, главным образом, молочницы, сбывающие в Севастополь молочные продукты. Тут же находится и водокачка, принимающая воду из ключей Черной речки и посылающая ее в Севастополь. Вода — отличного качества. В оврагах близ водокачки — громадные вырезы в скалах: это каменоломни. Инкерманский камень (так называемый мшанковый известняк) обладает прекрасными свойствами как строительный камень. В силу своей мягкости он легко добывается и обрабатывается, но от времени твердеет и становится очень прочным. Из него можно высекать архитектурные украшения и даже статуи. Из этого камня построены или облицованы почти все дома Севастополя. В большом количестве он вывозился во все города Крыма, в Одессу и за границу. Приостановившаяся в годы разрухи выработка началась вновь: есть заказ из Греции. В громадных выемках в скалах приютились домики инкерманских жителей; получилась экономия, глав-

ным образом, на строительном материале: не надо покрывать дома крышей, строить сараев для скота, сена и разного скарба.

Около водокачки, в скале, свисающей над полотном железной дороги, высечен пещерный храм, в который ведет высеченная же в скале лестница. Позднее, уже в нашу эпоху, к этому пещерному храму пристроен фасад, искаживший памятник старины.

По ту сторону долины, тоже в отвесной скале, высечены храмы с сохранившейся в них старинной живописью, и околони монашеские кельи. Из этих церквей, по лестнице, высеченной в скале, можно выйти на плато, где высятся остатки старинной крепости, стены, обнесенные рвом, и башни. Это готская крепость „Каламита“, построенная Мангупским князем Алексеем в 1425 г. для защиты Инкерманского порта, конкурировавшего с генуэзским портом — Балаклавой. Об этой крепости в 1578 г. писал Мартин Броневский, посол польского короля Стефана Батория: „Здесь каменная крепость, мечеть и пещеры с удивительным искусством высечены под крепостью и против нее. От этих пещер город получил турецкое название. Видно, что великолепная инкерманская крепость построена греками, ибо до сих пор еще ворота и некоторые уцелевшие здания украшены греческими надписями и гербами“. Теперь сохранившихся зданий нет; за крепостной стеной виднеются лишь остатки фундамента мечети; нет, конечно, и надписей и гербов, но зато часть крипт — пещерных жилищ — сохранилась с южной стороны. Ближе к краю есть лесенка, спустившись по которой, с большой осторожностью над страшной пропастью, свернув налево, попадаете в высеченные в скале небольшие комнатки; пробираясь из одной в другую через двери и проломы, можно подняться снова на плато с другой стороны. Большая часть этих пещер была обрушена при постройке железной дороги, чтобы удешевить доставку камня на поднятие полотна. Из остатков этого „пещерного города“ — вид на противоположную „загайтанскую“ скалу, иссеченную криптами в 9—10 этажей. По своим размерам это самый большой из всех „пещерных городов“ Крыма.

В центре крепости на плато стоит построенный в 1907 году храм в память Инкерманского сражения 24 октября 1854 года,

ныне закрытый.¹ С плато открывается великолепный вид на долину речки Черной и Большой рейд—Северную бухту.

Сообщение с Инкерманом—лодками и катерами (см. справочные сведения на стр. 120).

К западу от Севастополя, в 3 км от центра города, по берегу Карантиной бухты, расположен древний **Херсонес**.

Сообщение с ним или пешком или морем на лодках—гребных, парусных и моторных: с экскурсии приблизительно по 15—20 коп. с человека (нало торговаться); извозчик—экипаж берет туда и обратно—3 р.; линейку можно сторговать дешевле.

Посещение территории Херсонеса разрешается только до 6 часов вечера (см. справ. свед. на стр. 121).

Херсонес основан за шесть веков до нашей эры и насчитывает, следовательно, около 2.600 лет. Основали его античные греки, жители Гераклеи Понтийской, лежавшей на малоазийском берегу Черного моря. Херсонес имел громадное экономическое и культурное значение для жизни не только Крыма—Тавриды, но и всего степного края, т. е. Скифии (см. историю Херсонеса в очерке профессора Башкирова „Древние и средние века в истории Крыма“). Сюда древние греки свозили товары, скупленные у населявших Тавриду и современную Украину скифов и других кочевавших там народов,—хлеб, кожи, мед, воск, рыбу и т. п. и транспортировали их отсюда в Грецию. Взамен скифы получали из Греции необходимые для них предметы—металлическое оружие, разную посуду, в том числе и чернолаковую, разные изделия из железа, бронзы, меди и стекла.

Во II веке до н. э. Херсонес подпадает под влияние римлян, которое длится до III века. Политическое влияние Рима не сократило греческой торговли в Херсонесе. В IV в., после разделения Римской империи на Восточную и Западную, Херсонес отходит к Восточной империи и попадает в зависимость от Византии, охристианившейся уже Греции, Византия продолжала влиять на херсонесские дела вплоть до XIII в., когда греческих торговцев с побережья Крыма вытесняют генуэзские купцы.

¹ В этом соборе и двухэтажном корпусе рядом с ним предполагается развернуть еще два музея: сельский музей краеведения (филиал Севастопольск. музея краеведения) и музей пещерных городов.

1. Главная тирская
2. Оборон
3. Ворота
4. Калитки
5. Передок
6. Часть о римски мильных ностей.
7. Главная общест
8. Городск
9. Одноаб
10. Откр. г
11. Кресток Одесску
12. Базилик видный
13. Базилик
14. Храмы.
15. Кресток рого и в 1897 г.
16. Пятиаб
17. Часовни
18. Термы
19. Остатки
20. Акропо
- Претори



Краткое пояснение к плану Херсонеса

Главная оборонительная стена, а—греческая, б—византийская.

Оборонительные башни.

Ворота в город.

Калитки в город.

Передовая оборонительная стена. Протейхизма.

Часть оборонительной стены с прилегающими к ней двумя римскими склепами. Внутри стены у ворот—богатый фанильный склеп, в котором было найдено много драгоценностей. Откр. в 1899 г.

Главная улица древнего Херсонеса. Откр. в 1881 г. Одесским обществом истории и древности.

Городские кварталы.

Одноабсидная базилика с красивым мозаичным полом. Откр. гр. А. С. Уваровым в 1853 г. Доследована в 1908 г.

Крестовидный баптистерий (крещальня). Откр. в 1876 г.

Одесским общ. истории и древностей. Доследован в 1901 г.

Базилики, открытые инженером Крузе в 1827 г., 11а—Крестовидный храм.

Базилики.

Храмы.

Крестообразный купольный храм, в алтарной части которого найден серебряный ковчег с мощами. Открыт в 1897 г.

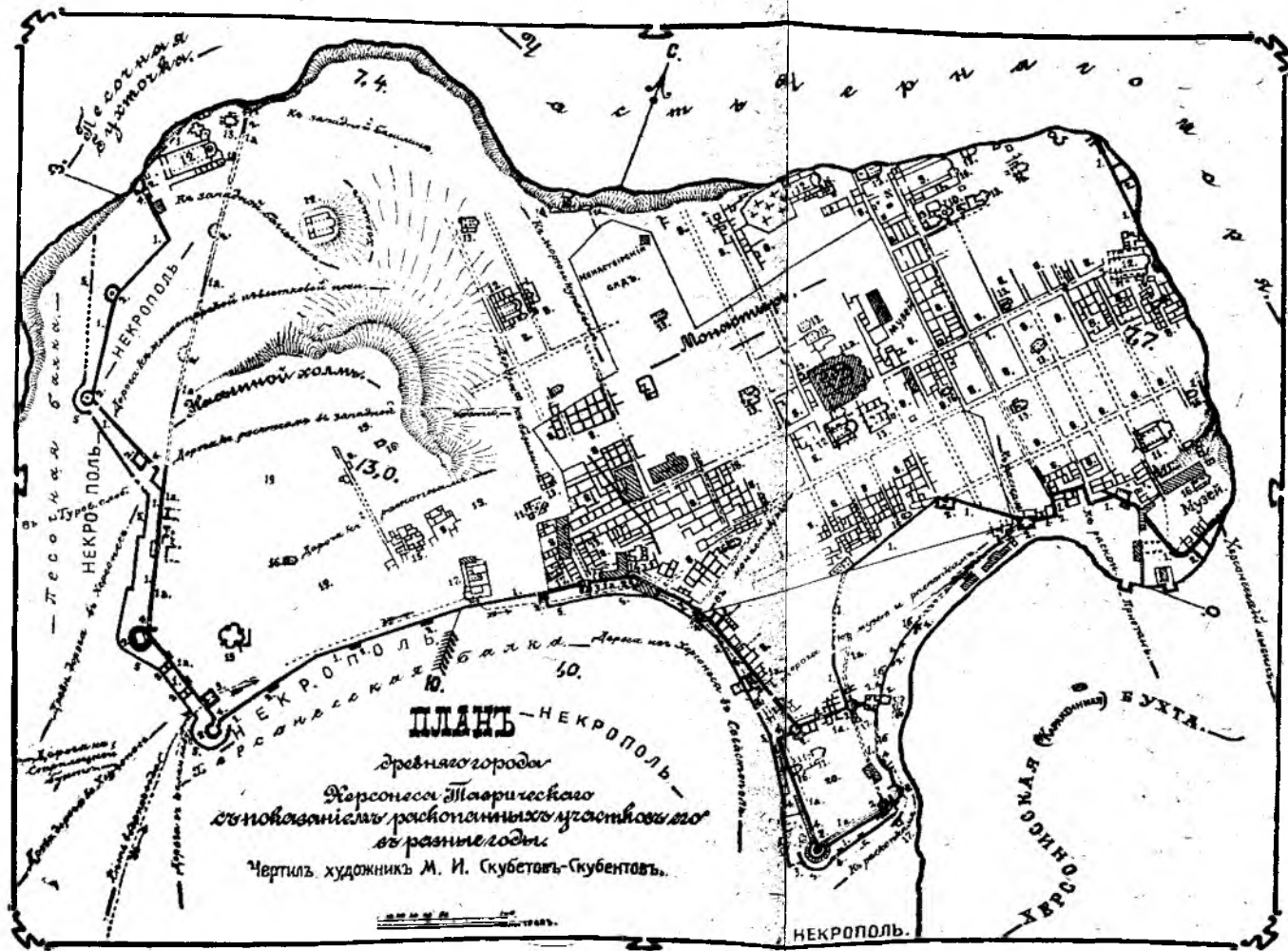
Пятинабсидный храм. Откр. в 1907 г.

Насовни.

Термы (бани) римского времени.

Остатки античного здания (монетный двор?) Откр. в 1804 г. Акрополь (Вышгород).

Преторий—помещение штаба и военной команды (в римское и раннее византийское время).



ныне
доли
С
вочн.
К
регу
С
ных,
15 —
берет
П
6 час
Хе
вает,
греки
ском
ческо
Таври
Херсо
века
скупле
фов и
рыбу
скифы
таллич
вую, р
Во
которо
кратил
ления
отходит
зантии,
влиять
торговл

¹ В 9
разверну
польск. л

Слабость Херсонеса X века выражается в том, что, как гласит летопись 988 г., он был взят князем Киевской Руси Владимиром, который там крестился и положил начало оживленной культурной связи Руси с Византией. С падением торговли Херсонес теряет всякое значение и доживает последние годы, превратившись в рыбацкий поселок.

Херсонес был обнесен величественными оборонительными стенами, с которых и следует начинать осмотр. Нижняя часть стены антично-греческой постройки IV — III века до н. э. резко отличается от дальнейших надстроек правильностью кладки и прекрасной выделкой 100-пудовых камней — „блоков“. Над этим слоем лежит другой слой камней — римской эпохи, выложенный грубыми, почти необтесанными камнями, и над ним последний — византийский, сложенный из разных по величине, но гладко обтесанных камней.

За долгий период своего существования Херсонес неоднократно подвергался разрушению вследствие нападения разных варварских народов, стремившихся овладеть его богатствами, и эти три разные кладки стен красноречиво свидетельствуют об этом. Верх стены лишен облицовки и состоит из, так-называемого, „бута“ — мелкого камня, связанного особым цементом. Особенно сильно были ободраны стены древнего Херсонеса в конце XVIII века, когда строивший Севастополь русский адмирал Мекензи, чтобы ускорить дело, приказал использовать для постройки казарм и складов камень с развалин Херсонеса.

В раскопанной части стены находятся и древние городские ворота. Около самых ворот под стену ведет небольшое отверстие: это вход в склеп, где найдены были изделия из золота редкостной работы. Тут же рядом пристроены к стене два склепа римской эпохи. Над стеной высятся остатки оборонительных башен. Войдя далее в ворота бывшей монастырской усадьбы, надо пройти к большому новому храму в византийском стиле, около которого расположено несколько базилик и, оставив храм влево, направиться через калитку монастырской стены в городище, где расположен византийский Херсонес. Новый храм построен в 1888 г. в память крещения Киевского князя Владимира в том месте, где по преданию происходило это событие. Прямо

от калитки ведет самая широкая улица Херсонеса. По левой руке заметны базы (основания) статуй, когда-то украшавших улицу, остатки канализации, подземный христианский храм I века н. эры. Под остатками Херсонеса византийского периода легко угадать остатки сооружений античной эпохи, резко отличающиеся массивной и аккуратной кладкой. Большая улица в самом конце замощена плитами и выводит к фундаменту большого храма христианской эпохи (базилики). Весь город разбит на прямоугольные кварталы. Дома — весьма скромные по размерам. Во многих местах сохранились круглые цистерны, высеченные в материковой скале для собирания воды. Встречаются громадные четырехугольные цистерны, очевидно, магазины для ссыпки зерна. Ближе к берегу у спуска на пляж — остатки базилики, раскопанной Уваровым. В ней был найден мозаичный пол, увезенный затем в Эрмитаж (Ленинград), где он хранится и по настоящее время, как и другие найденные в Херсонесе ценности. Недалеко отсюда „баптистерий“ — крестообразный храм — крещальня с бассейном посредине для массового крещения. В стене встречаются остатки мраморных колонн, из чего можно заключить, что при постройке христианских храмов пользовались остатками разрушенных языческих храмов, как строительным материалом.

После осмотра городища надо снова пройти во двор монастырской усадьбы через ту же калитку в стене и, минуя новый храм, направиться к античному отделу Херсонесского музея, где представлены экспонаты, дающие возможность составить более или менее полное представление о Херсонесе и жизни херсонаситов в такой последовательности: 1) географические сведения, 2) торговля, 3) производство, 4) оборона города и вопросы топографии, 5) общественно-политическая жизнь, 6) быт, 7) могилы и религиозные представления, 8) искусство.

Среди мраморных плит с надписями — особенно ценный памятник — присяга херсонаситов (перевод с античного текста находится в очереди проф. Башкирова „Древние и средние века в истории Крыма“).

В отдельном здании (по соседству) помещается византийский отдел музея, устроенный по тому же плану, что и античный.

Располагающим большим количеством времени (4—5 часов) рекомендуется пройти в западную часть города, где можно видеть еще целый ряд раскопанных кварталов, базилик и западную крепостную стену.

На обратном пути из Херсонеса следует зайти в „Некрополь“ — загородное кладбище. Склепы-могилы высечены в материковой скале. Есть подземный ход под „Крестичным храмом“. В этом храме мозаичный пол в высшей степени любопытной работы с разнообразными изображениями из мира растений, животных и быта.

Братское кладбище расположено на Северной стороне в 2 км от пристани. Оно хорошо видно из многих мест города и легко узнается по церкви-памятнику пирамидальной формы, возвышающейся среди зелени кладбища.

На Братском кладбище погребены 127.583 защитника Севастополя. Тесны их могилы; набитые сотнями тел, усеяли они кладбище. В иные дни убитых бывали сотни и тысячи; невозможно было рыть отдельные могилы.

Тела свозили к берегу, забирали на шаланды, перевозили на Северную сторону, и отсюда полные мажары тянулись к Братскому. Там всегда было готово 10—15 огромных ям, вырытых арестантами.

Так образовалось Братское кладбище, этот наиболее красноречивый памятник крымской кампании.

Кладбище обнесено прочной каменной стеной. Вход — через чугунные ворота, по обеим сторонам которых старые пушки. В довольно густом саду, кроме громадных братских могил, много памятников.

На самом возвышенном месте кладбища, на площадке, уставленной старыми орудиями, — большая пирамидальная церковь. Стены внутри облицованы мрамором, на нем золотом название военных частей и имена участников обороны.

Налево от Братского кладбища и за ним — подгородная деревня **Бартеневка**. Далее — **Учкуевка** (учь-кую по тат. — три колодца), дачный поселок у моря, в 4 км от Северной пристани по шоссе; узкий с мелкой галькой пляж, прилегающий к крутому берегу.

Любимовка — дачный поселок у устья Бельбека на 7 км шоссе. Здесь — несколько хороших дач с садами. Удобное купание (песчаный берег).

У устья Качи тоже хороший широкий песчаный пляж, дачный поселок. Несколько выше начинаются и тянутся к горам почти непрерывно татарские деревни и большие фруктовые сады.

Быв. Георгиевский монастырь расположен в 13 км от Севастополя.

От площади Коммуны или нижних ворот Исторического бульвара по Гоголевской ул., мимо Сенной площ. километра через 2 (по Ялтинскому шоссе) с небольшим, у домика с башенкой — поворот на грунтовую дорогу, по дороге — телеграфные столбы почти до самого монастыря. Грунтовая дорога от поворота идет вдоль забора и спускается в неглубокий овраг, потом поднимается на гору к группе холмиков. От поворота до холмов — минут 20 ходьбы. Недалеко за холмами опять вправо ответвляется дорога: в рошу Дианы и в Александриаду. Дорога дальше начинает спускаться в неглубокую ложину. Там ее почти под прямым углом пересекает дорога, построенная в войну французами и соединявшая лагерь французских войск с Камышевой бухтой — местом стоянки их флота (до пересечения дорог от группы холмов — минут 15). Здесь расположен хутор, за которым дорога вновь поднимается в гору. С вершины горы становится видна колокольня монастыря, а дорога вновь спускается под гору.

Местность кругом совершенно голая, унылая. Справа виднеется море (Камышевая, Казачья, Песочная бухты) и Херсонесский маяк.

В ложине от дороги в левую сторону отделяется тропа для пешеходов. Тропой — ближе. Тропа поднимается в гору, с которой вновь видна монастырская колокольня, затем пересекает неширокую балку и поднимается в гору уже в последний раз и в виду монастыря. Здесь тропа опять выходит на грунтовую дорогу, которая все время шла правее. От пересечения дорог (у хутора) — до балки — 45 мин. ходьбы и от балки до монастырских ворот — 20 минут. Местность степная, слегка волнистая, бедная растительностью, летом все выжжено.

Можно в б. монастырь проехать на трамвае (с площади Коммуны) до остановки „Восьмая верста“, стоит 25 копеек. Отсюда пешком по шоссе и тропинке 6,5 км. Извозчик берет от 3 до 6 р. В б. монастыре предполагается устроить дом отдыха для студентов университета имени Сун-Ят-Сена (в Москве), о чем ведутся переговоры с Курупром.

Быв. монастырь живописно расположился в нескольких скромных зданиях у самого обрыва.

Обыкновенно полагают, что монастырь возник в XIV веке н. э., но едва ли не существовал он и ранее. Хартахай думает, что он начал свое существование еще между I и V вв. нашей эры. Величественные развалины древнего монастыря и искусство, с которым была выполнена резьба на колоннах и других вещах, открытых в нем, заставляют думать, что он возник во времена наиболее цветущего состояния херсонесской республики. Георгиевский монастырь пережил херсонесскую республику и долго был оплотом православия в Крыму. Он существовал до XVII в. и под давлением турок и татар сильно упал.

До присоединения Крыма Георгиевский монастырь был в зависимости от Константинопольского патриарха. С присоединением Крыма монастырь не пожелал подчиниться русскому синоду, часть монахов ушла, и весь монастырский архив с ценными древними документами был увезен в Константинопольский патриарший архив. Во время крымской войны монастырь был занят французами. Во время осады монахи не выпускались из монастыря и получали от неприятеля не только провизию, но даже вино и ладан.

От ворот ограды — дорожка к арке под зданием быв. гостиницы (здесь — спуск к морю), но сначала лучше пройти к колокольне и свернуть от нее направо, за угол гостиницы. С обрыва неожиданно открывается удивительно красивый и оригинальный вид. В глубине — море (обрыв 196 мет.), образующее неглубокий залив; его окружают высокие утесы. Направо от самой воды поднимается стройная темная скала (128 м), называемая Крестовой. Дальше — обрывистый мыс Фиолент, в древности Партеион (Девичий), с которым связан миф об Ифигении.¹ Здесь

¹ См. трагедии „Ифигения в Тавриде“ Еврипида и Гете.
Крым — Путеводитель 6

по далеким преданиям и историческим данным был скифский храм и жертвенник кровавой богине (Артемиде—Диане). А. С. Пушкин, побывавший на этом мысе в 1821 г., писал: „Тут видел я баснословные развалины храма Дианы“.

Напротив монастыря метрах в 100 от берега — большая скала (Георгиевская), на которой раньше жили монахи-схимники.

Влево от монастыря тянется высокий, почти отвесный, берег до Мраморной балки и за ней до Балаклавы. В дымке дали виден почти отвесно обрывающийся к морю мыс Айя (святой).

К морю ведут две дороги — одна колесная (около 1 км), другая — пешеходная, начинающаяся у арки под быв. гостиницей. За аркой — лестница и спуск на площадку, к источнику св. Георгия и двум храмам. Обрыв обнесен железной решеткой (вид), от калитки в ней начинается довольно крутая тропинка вниз. Пройдя мимо дачи, она по склону, местами покрытому небольшими терпентинными и другими деревьями, спускается к морю. В Георгиевском монастыре — хорошее купанье.

Отдельная тропа ведет влево, по склону обрыва, в Мраморную балку. Тропа начинается около колокольни.

Мраморная балка — место, где сближаются первая главная гряда и третья гряда Крымских гор. Начало главной гряды состоит из мраморовидного розоватого цвета известняка юрской системы. От противоположной стены мраморной балки прекрасно отражается голос многократным эхо.

Представляет интерес геологическое строение ближайших окрестностей монастыря. Обрыв дает возможность легко видеть залегающие здесь породы. Наверху лежит пласт, толщиной около 100 метр., состоящий из известняка сарматского яруса третичной системы. Непосредственно под ним — нуммулитовый ярус (толщиной около 6 метр.), состоящий из известняка, глины трахитового конгломерата. Еще ниже видны кристаллические породы темного, местами черного, цвета (кварцевый трахит). Из него же состоят и отдельные, выступающие в море скалы. Некоторые из них, как, напр., гора Крестовая, разбиваются на пяти- и шести-гранные столбчатые „отдельности“.

За Крестовой скалой, которую при тихой и низкой воде можно обойти посуху, в другое время — только на лодке, утесы берега

как бы раздвигаются и образуют площадку, около гектара, называемую „балкой Дианы“. На эту площадку можно попасть и сверху по очень крутой, доступной не всем тропинке. Густо поросла она душистым терпентином и можжевельником.

Александриада (за мысом Фиолент, в 2 км от монастыря, от Севастополя — 11 км, сообщение, как с Георгиевским монастырем). Это — б. дачный поселок, ныне почти разрушенный. Берег здесь ниже (117 — 130 м), но более крутой, чем у Георгиевского монастыря. Здесь на площади около 30 гект. среди виноградников и фруктовых садов — 3 уцелевших дачи. Из Александриады к морю берег спускается тремя крутыми террасами. На первой из них, шириной от 10 до 127 м, на протяжении более 2 км располагались, так называемые, „Митрополичьи сады“, изобилвавшие разнообразной южнобережной растительностью, к сожалению, совершенно уничтоженной. На одном из многочисленных здесь мысов — развалины древнего храма. В реденьком дубовом леске, окружающем поселок, — древние развалины. Из поселка к морю ведет хорошо разбитый спуск. Берег удобен для купанья; вода кристально чиста. Напротив, в море громадные скалы.

От Георгиевского монастыря до Балаклавы — две дороги. Одна — для экипажей — выходит на Севастопольское шоссе, по ней до Балаклавы — 8 км. Пролегает она по выжженной солнцем степи. Только в одном месте дорога поднимается на гору; и с горы становится с одной стороны виден Севастополь, с другой — долина и с третьей — море. На шоссе дорога выходит за 3 км до Кадыковки.

Другая дорога — для пешеходов и верховых — гораздо короче — 4½ км. От монастыря она проходит сначала вблизи Мраморной балки, потом отделяется от нее, местами идя над обрывом.

Балаклава (44° 39' с. ш. и 33° 37' в. д. от Гринвича) расположена по берегам маленькой бухты в 15 км по шоссе от Севастополя.

Сообщение трамваем, конец — 50 копеек. Экскурсиям — 50% скидки, для чего требуется документ и заявление с указанием числа экскурсантов и фамилией руководителя. В заявлении надо просить скидки в оба конца — туда и обратно.

Заявление подается контролеру на площади „Коммуны“ у отхода трамвая на Балаклаву. Извозчик берет от 3 до 5 рублей туда и обратно; надо торговаться.

Комнаты в Балаклаве от 20 р. в месяц. Обеды от 50 к.

На 10 км от Севастополя по Ялтинскому шоссе начинается спуск в Балаклаву. Открывается широкая Балаклавская долина и за ней гряда гор. Посредине долины — памятник павшим в балаклавском сражении русским и англичанам, о чем и гласит надпись на двух языках. По сторонам дороги и по всей долине рассеяны дачи и виноградники. Самые большие: на 10 км — Олимпия, на 13 км — хутор с хорошей водой „Золотая Балка“, на 15 км — предместье Балаклавы — греч. деревня Кадыкой, обычно называемая Кадыковкой; за ней, у закрытой со всех сторон красносерыми скалами бухты с узким извилистым выходом в море, Балаклава.

Город, хорошо закрытый горами, живописно расположился у самой бухты и по склону холмов; зелени мало. Юго-восточный берег бухты занял город, а на северном расположились дачи и особняком завод консервов. Балаклава разделяется на „Старый“ и „Новый“ город, с предместьем Кадыковкой.

Старый город. Постройки по большей части плохи, скучены, удобств мало. Новая набережная у выхода из бухты, продолжение Старого города, застроена большими хорошими дачами.

Новый город, находящийся между Старым городом и Кадыковкой, богат красивыми дачами. В Новом городе обилие зелени, тогда как в Старом ее нет почти вовсе. В Новом городе продолжительность солнечного сияния в течение дня больше, чем в Старом, где высокие скалы скрывают солнце долго после восхода утром и рано — до захода. Недостаток — некоторая отдаленность от бухты.

Кадыковка. Достоинства этого района — дешевизна и простота жизни сравнительно с городом; недостаток — отдаленность от бухты и Старого города. То же самое можно сказать про дачи, расположенные по Ялтинскому шоссе.

Бухта — около $1\frac{1}{2}$ км длины и от 128 — 425 м шириной, глубины не „бездонной“, как сложилось поверие, а в среднем около 17 м. Вода всегда отличается чистотой и прозрачностью,



Балаклава.

а в силу закрытости она и тиха (нет волнений). Особенность воды — непостоянство температуры ее, причем последнее в течение дня нередко колеблется на 5 и даже 10°, что объясняется заходящими сюда морскими течениями. Дно бухты песчаное, купание хорошо и удобно. В верховьи бухты — залежи черной грязи, по анализу подходящей к сакской. Однако, пробегающий по соседству горный ручей и сток после дождей лишают ее врачебного значения. Климат Балаклавы походит на климат Севастополя, но надо отметить, что, благодаря горам, солнце здесь несколько раньше заходит и несколько позднее восходит. И с заходом, благодаря быстрому охлаждению скал, здесь скорее наступает прохлада, почему в Балаклаве лето и осень прохладнее, чем в Севастополе и особенно в Ялте.

Население состоит, главным образом, из греков и русских. Большинство занимается рыболовством. Ловится кефаль, скумбрия и сафридка. Часть продукта перерабатывается здесь же на рыбном консервном заводе „Пролетарий“. В 1927/28 хоз. году было выработано 900.000 коробок. Число рабочих около 100 чел. Завод с каждым годом расширяется.

Развлечений в городе мало. Есть скромный театр. Жизнь в Балаклаве отличается простотой. Балаклава хороша для отдыхающих и туберкулезных в начальной стадии (чистый воздух), но с развившимся туберкулезом и тяжело больным сюда ехать не следует (сильные ветры).

Прошлое Балаклавы. Крымские историки первое упоминание о ней находят в X-й песне „Одиссеи“ (X в. до н. э.), когда „хитроумный“ Одиссей и спутники

Денно и ночью шесть суток носясь по водам, на седьмые
В славленную пристань вошли (дестригонон); ее образуют утесы,
Круто с обеих сторон подымаясь, сдвинувшись подле
Устья великими друг против друга из темные бездны
Моря торчащими камнями, вход и исход заграждают.


Затем Балаклава упоминается у древнегреческих и византийских историков под именем Прекрасного Порто и гавани Симбалон (Совета). Определенно говорят о Балаклаве итальянские историки XIII—XIV вв. под именем Чимбало,¹ когда пред-

¹ Итальянское произношение греческого Симбалон.

примчивые генуэзцы устроили здесь факторию и для защиты ее соорудили крепость, живописные остатки которой высются и поныне на ближайших к морю утесах. В конце XV в. Балаклава переходит во владение татар и турок, в 1475 г. генуэзская твердыня уничтожается турками, теряет свое античное имя и получает настоящее татарское название, которое производят от татарских слов: балык — рыба и юва — гнезда, что оправдывается и поднесь. В середине XVIII в. греческое население ее, теснимое татарами, ушло в основанный им Мелитополь и его окрестности. При покорении Крыма русскими в Балаклаве не было ни одного жителя; но так как постройки были в целости, и место имело стратегическое значение, то правительство решило перевести сюда воевавших вместе с Орловым против турок архипелажских греков, поселившихся в Керчи и вблизи нее. Они развили здесь виноградники и сады; но главным занятием осталось рыболовство. Позднее из них образовали греческий Балаклавский батальон, принимавший участие в крымской войне, во время которой в Балаклавской бухте стоял весь английский флот. В ночь на 24 ноября 1854 г. ураганом почти весь флот разметало и разбило, причем у самого входа в бухту затонул на глубине 50 м корабль „Черный Принц“, везший будто бы несколько миллионов золотом для жалования английской армии и флоту. Этот утопленник и поныне не дает покоя предприимчивым людям, и не раз уже делались попытки и отдельными лицами, и компаниями добраться до кают с деньгами, но пока неудачно. Последние попытки производились японскими водолазами в 1927 г., но тоже безуспешно.

Прогулки. Высокий утес с генуэзскими башнями, куда ведет хорошая дорожка. Отсюда — обширный вид на открытое море и соседние берега. Налево в легкой дымке — выступающий крутым уступом (556 м выс.) мыс Айя, постоянно меняющий свою окраску. В ясный день, благодаря прозрачности воздуха, он кажется почти соседним, а между тем, до него — 12 км. Направо обрывистые берега в сторону б. Георгиевского монастыря. Прогулки по бухте в многочисленных, светлых и чистеньких яликах — главное и лучшее развлечение балаклавцев; они часто проводят на бухте целые часы за книгой, ловлей рыбы или

в созерцании ее красоты, вдыхая целебный морской воздух. Здесь так тихо, что лодку часто поручают даже детям. Любители морских прогулок уходят в открытое море, чаще всего в сторону мыса Айя к небольшому гроту, который несколько напоминает „Лазоревый грот“ Италии. В тихую погоду в грот свободно входит ялик. Выветрившиеся известняки грота приняли от времени разнообразную причудливую окраску, которая так гармонирует с темной лазурью глубоко прозрачной воды. Несколько далее у подножья расступившихся скал — маленький заливчик Шайтан-дере (Чортово ушелье). Сюда ездят купаться или полежать в тишине на морском берегу. В 5-7 минут езды дальше — местность с крутым склоном к морю — Микро-яло и Мегало-яло (малый и большой берег). Здесь прекрасный пляж (галка), а выше его соновый и можжевельниковый лес с полянами. Место хорошо защищено от северных и восточных ветров, по-чему зимой здесь на несколько градусов теплее, чем в Балаклаве. На запад от выхода из бухты в море — только Васильева балка (около 20 мин.), куда ездят купаться, а затем вплоть до б. Георгиевского монастыря, куда тоже ходят на веслах и под парусами (около 8 км 1—1½ ч. хода), нет ни одного удобного для высадки места — все отвесные скалы.



IV. ЮЖНЫЙ БЕРЕГ

12. От Севастополя до Ялты по шоссе

(Через Байдарские ворота)

От Севастополя до Ялты по шоссе 85 км. Из города путь идет по Гоголевской улице недалеко от Исторического бульвара мимо б. казарм Белостокского полка. По выходе из города шоссе на протяжении 18 км идет по однообразной местности. В настоящее время в Ялту едут обычно не из города, а с вокзала.


От вокзала шоссе идет по глубокой Лабораторной балке, а затем уже соединяется с Ялтинским шоссе.

На пятом км влево от шоссе, близ г. Сапун, видно Английское кладбище; на нем много зелени. На шестом км от шоссе отходит вправо грунтовая дорога в б. Георгиевский монастырь. За седьмым км справа, недалеко от шоссе, тоже в зелени видно Французское кладбище; здесь погребено около 90.000 человек. Около кладбища еще видны следы лагерей английских и французских войск. На 10 км — дача, служившая главной квартирой во время осады Севастополя, тут же соединение с шоссе, идущим от города. Имена главнокомандующих вырезаны на мраморной доске. Дальше видна невысокая усеченная пирамида-памятник, сооруженный в 1875 году, с надписью: „В память тем, которые пали в Балаклавском сражении 13 (25) октября 1854 года“. На 13 км отделяется шоссе в Балаклаву. С Ялтинского шоссе виден кусочек моря, развалины генуэзских башен и д. Кадыковка. Ялтинское же шоссе постепенно спускается в долину, ограниченную с севера известными из

истории Севастопольской обороны Федюхиными высота м и. За ними, в долине р. Черной произошли 13 октября 1854 г. и 4 августа 1855 г. сражения. В память сражения недалеко от дороги поставлен памятник. На 20 км влево от дороги — часовня в ломбардском стиле, сооруженная на месте, где помещалась одна из сардинских батарей. Недалеко от часовни влево отходит дорога в дер. Карловку, названную так в память ботаника Карла Габлица. Дальше дорога спускается в долину речки Куру-Узень (Сухая речка), левого притока р. Черной. В местечке „Сухая речка“ (18 км.) пешеходы и конные экипажи обычно делают остановку. В небольшой кофейне можно получить молоко и чай. Дальше шоссе входит в ущелье известкового массива Чатал-Кая. За ущельем открывается *Кучук-Мускомская* долина, составляющая ответвление Байдарской. Справа — *Кучук-Мускомья*, далее — *Варнутка*. Шоссе делает подъем и вновь спускается в широкую Байдарскую долину. Она имеет до 17 км в длину и до 10 — в ширину и прорезывается Черной речкой. Байдарская долина — одна из наиболее плодородных и населенных долин западного Крыма. По периферии ее расположен целый ряд татарских деревень — Сахтик, Календия, Скеля, Бага, Саватка, Уркуста. В ближайшем будущем здесь проектируется устройство грандиозного водохранилища площадью свыше 3 кв. километров, которое должно давать воду для орошения садов в низовьях Черной речки и электрическую энергию для надобностей всего западного Крыма.

Почти в центре долины (на 34 км) расположено большое село Байдары. Здесь автомобили делают обычно полчасовую остановку у ресторана. Экскурсанты с ограниченными средствами могут значительно сэкономить, остановившись в татарской кофейне. Отсюда до Байдарских ворот около 5 км. На третьем км. от Байдар, около фонтана, влево от Ялтинского шоссе, отходит шоссе (для вывозки леса) на Яйлу до, так называемой, Чортовой лестницы, спускающейся к Ялтинскому шоссе у Мердвена. В 39,2 км от Севастополя — Байдарские ворота.

Байдарские ворота построены в 1848 г. и пользуются широкой известностью за свое очень эффектное положение; они



Байдарские ворота.

расположены на самом краю крутого склона, почти обрыва, к морю. За воротами сразу открывается грандиозный вид на Южный берег и море. В настоящее время автомобили обычно не задерживаются у Байдарских ворот, но туристы, с ними не связанные, хорошо сделают, остановившись здесь на некоторое время.

От ворот можно пройти к Чортовой лестнице (около 8 км). Для этого надо спуститься по шоссе до первого колена (надпись „тормоз“), подняться в восточном направлении (к обрывистому краю Яйлы) по тропинке (их несколько — все они выводят на плато Яйлы), идущей по мелкому лесу. Иногда в Байдарских воротах остаются ночевать, чтобы наблюдать восход солнца из-за моря. Надо, однако, иметь ввиду, что весной и летом солнце здесь восходит из-за гор, и картина восхода в таком случае ничего особенного не представляет.

Ниже ворот — красивая церковь, воздвигнутая на отдельном утесе; мимо нее ветьется шоссе к курорту „Форос“, расположенному у самого моря. В настоящее время здесь помещается санаторий Ленинградского текстильтреста емкостью на 400 коек. Сверху ясно видны постройки. Над Форосом высятся почти отвесные стены грандиозного оползня (часть отделившаяся от Яйлы

и осевшая на 100—120 мет. Восточнее видна д. Мухалатка. Ворота расположены на высоте 527 м над уровнем моря и нередко бывают закутаны облаками, температура воздуха там заметно ниже, чем внизу. От ворот начинается спуск широкими колеями, мимо церкви. На втором км вправо отходит вышеупомянутое шоссе в *Форос*, в лежащую к западу от него усадьбу *Тессели* и к маяку Сарыч. В усадьбе Тессели в настоящее время тоже размещен санаторий текстильщиков. Несколько далее шоссе проходит через маленький тоннель и вскоре спускается к подножию отвесных обрывов Яйлы, тянувшихся почти непрерывной стеной до Мердвены (50 км). Вправо от шоссе — местность, покрытая лесом и довольно круто спускающаяся к морю. На 45 км от шоссе отходит дорога в усадьбу *Миатка*, принадлежавшую естествоиспытателю Данилевскому, и в усадьбу *Ай-Юри*. На 46 км отходит хорошее шоссе в усадьбу *Мелас*. На 49 км отходит дорога в усадьбу *Мухалатку* и в деревню того же названия, в *Лимнеиз* и *Мегалей*. Не доезжая $\frac{1}{2}$ км до поворота в Мухалатку, иногда можно наблюдать, как сбрасываются дрова с плато Яйлы. На краю отвесного обрыва Яйлы установлен деревянный желоб. В него наверху кладут дрова отдельными поленьями. Последние скользят по желобу и затем летят вниз с громадной высоты.

В начале 10 кл. от Байдарских ворот отвесные обрывы Яйлы несколько отодвигаются, образуя неглубокую впадину с отвесными стенами. В глубине этой впадины проложена на Яйлу грубая лестница, известная под названием *Чортовой* (с татар. Шайтан-Мердвень). Подъем и спуск по ней совершенно безопасен и довольно удобен. Поднявшись на перевал, на что уйдет не более 20—25 минут, легко потом спуститься в живописную деревню *Скеля*, расположенную в восточном углу Байдарской долины (около 6 км от перевала).


На 53 км от шоссе отходит дорога в усадьбы *Верхний*, *Нижний* и *Средний Кастропол*. В Нижнем и Среднем Кастрополе находится дом отдыха жил.-стронт. кооперативного товарищества. Недалеко на склоне к морю видна татарская деревня *Кучук-Кой*. Вся местность носит ясные следы бывших здесь обвалов.

На 54 км шоссе пересекает знаменитый *Кучук-Койский* оползень, совершенно заваливший дорогу зимою 1925 года.

На 57 км шоссе проходит через большую татарскую деревню *Кикенеиз*. Деревня расположена живописно, к морю тянутся сады и плантации. От Кикенеиза идет крутая тропа на Яйлу — *Эски-богаз* (старый проход) и дальше в Байдарскую долину и деревню *Коккоз*. В древности проход этот был защищен укреплениями, остатки которых еще сохранились кое-где и до нашего времени. Между Кикенеизом и Симеизом шоссе идет по пустынной местности, перерезанной местами осыпями. Внизу виден Кикенеизский мыс, сильно выдающийся в море. Затем на берегу моря — дачный поселок *Кацивели*. Над ним — деревни *Верхние* и *Нижние Лимены*. Впереди видна гора *Кошка*, спускающаяся к морю и оканчивающаяся отдельными скалами *Монахом* и *Дивой*. На хвосте у Кошки видны белые купола *астрономической обсерватории*, являющейся отделением Пулковской.

За горой Кошкой, на 64 км — поворот в дер. *Симеиз* и дачные местности *Новый* (ближе к Кошке) и *Старый Симеиз*. Внизу видно множество красивых дач среди зелени.

Слева видны зубцы *Ай-Петри*, доминирующего над *Алупкой*. *Алупка* (69 км) почти слилась с Симеизом. К шоссе выходят татарские постройки, а за ними несколько дач; ниже шоссе



Форосская церковь — вид из тоннеля.



Карта пути от Севастополя до Ялты по шоссе.

видны дачи, дворец и громадный парк. Он тянется от верхнего шоссе до самого моря. Отсюда дорога идет по весьма живописной местности.

За Алушкой над шоссе — усадьба *Хоба-Туби*, а вниз к морю тянется *Новый Мисхор*. На 3 км от Алупки — ус. *Хаста-Ага*. Над шоссе тянутся татарские участки с табачными плантациями, виноградниками, фруктовыми садами и орешниками. На 73 км шоссе проходит деревню *Мисхор*. Около деревни больница. Рядом с Мисхором лежит большая татарская деревня *Кореиз*. В Кореизе — почтовое отделение, телеграф, телефонная станция, аптека, булочная, кофейни. Вообще Кореиз обслуживает все окрестные дачные местности и играет роль культурного центра.

Вниз по склону и до самого моря тонут в зелени дворцы и дачи курорта Мисхор, протянувшегося на целые 7 километров.

На 75 км находится деревня *Гаспра*. Рядом с деревней ниже шоссе расположено б. им. Паниной *Гаспра*. В нем виден темно-серый дом с двумя башнями. В этом доме неоднократно жил и лечился Л. Н. Толстой. В настоящее время здесь помещается дом отдыха ЦЕКУБУ.

Далее по шоссе, ближе к морю, расположено б. им. *Ай-Тодор*. На первом повороте от Гаспры через забор видны в лесу „домены“. Направо от шоссе — пустынная, каменистая местность, почти лишенная растительности, — пастбища гаспринских татар. Далеко наверху видна скала *Исар*, а направо — *Ай-Тодорский*

маяк. Затем шоссе идет мимо б. имени Долгорукой *Верхняя Ореанда*, с запущенным парком и развалинами. Против него по левую сторону шоссе возвышается гора *Ай-Никола* с небольшой пещерой. На вершине горы стоит крест и находятся какие-то развалины. Направо от шоссе отходит дорога на *Эриклик*. На 79 км б. им. Николая II — *Ореанда*. Против винных подвалов — громадная скала, покрытая красным земляничным деревом — *Arbutus andrachne*. На 80 км от Алупки на шоссе сделан выступ „бель-вю“, с которого открывается вид на Ореанду с развалинами дворца и Крестовой горой и на море. Вдали — *Аю-даг*; за ним, в ясный день, видны Судакские горы.

Непосредственно к Ореанде примыкает *Ливадия*, некогда царское имение, теперь — крестьянский курорт. На 82 км — ливадийская школа, против нее — шоссе в *Эриклик*. С шоссе хорошо виден ливадийский парк, дворец, цветники и оранжерея. Далее — справа от шоссе — ливадийская церковь; справа же — ливадийский гараж. Шоссе, огибая ливадийские виноградники, поднимается высоко над морем. За главными воротами в Ливадию и казармами (справа от шоссе) начинается Ялта.

13. От Севастополя до Ялты морем


От Севастополя до Ялты морем — около 85 км. Пароход идет 5 часов. Пароход из Южной бухты выходит на Севастопольский рейд, имея с правой стороны Павловский мысок с обсерваторией и магнитно-компасной станцией (башня с куполом), а с левой — пристань III Интернационала с колониadou, городской театр, купальни, пристань Яхт-клуба, парад у начала пловучего моста времен Крымской войны. Вдали над городом виднеется куполообразное здание Панорамы обороны Севастополя. Хорошо виден также Владимирский собор. Выйдя на рейд, пароход поворачивает на запад: с левой стороны виден Приморский бульвар, против которого на камне, выступившем из воды, — памятник в виде колонны в память затопленных в 1854—55 гг. кораблей (линия затопления идет от Приморского бульвара поперек рейда к Михайловской батарее); на северной стороне рейда — Братское кладбище, все в зелени, с пирамидальной церковью. За бульваром

видны здания Севастопольского Яхт-клуба (здание — в восточном стиле) и рядом — Биологической станции Академии Наук (белое двухэтажное здание у самого берега), еще дальше — красивое здание Сеченовского института физических методов лечения. Далее на мысу расположен бывший Херсонесский монастырь и развалины древнего Херсонеса. За ним идет *Стрелецкая бухта*, за Стрелецкой бухтой видные по берегу дачи, почти совершенно лишенные зелени, а дальше в последовательном порядке идут *Песчаная* или *Круглая*, *Камышовая* и *Казачья* или *Двойная* бухты (в двух последних в 1854—55 гг. стоял англо-французский флот). Берег у Казачьей бухты понижается почти в уровень с водой и выступает в море плоским носом. Здесь у самого берега стоит *Херсонесский маяк* (высота его 30 м). За маяком пароход круто поворачивает на юго-восток и идет вдоль берега, сначала плоского, а затем постепенно повышающегося. Вдали видна цепь Крымских гор. Рядом вырисовывается круто обрывающийся в море мыс *Фиолент*. Вообще интересные особенности геологического строения местности обращают на себя внимание с моря. Верхняя часть обрыва сложена из известняков (светлых) сарматского яруса. Ниже идет темная полоса, состоящая в верхней своей части из трахитового конгломерата, а ниже из кварцевого трахита. Из трахита же сложены и отдельные скалы, выступающие в море. Не доходя мыса, на крутой возвышенности виднеются развалины дач. Это — бывший курорт Александриада или *Джаншиев посёлок*, названный по имени известного публициста Г. А. Джаншиева. Его же именем назван скалистый темного цвета мыс, в котором природой сделаны широкие ворота, известные под именем грота Дины. В эти ворота может свободно пройти большой баркас. Перед Фиолентом, примыкая к нему, выступает из моря остроконечная высокая скала кристаллического строения.




скала
юная.

скала
Дива.



с.
граниты.

Мыс Ай-Тодор
и маяк.




Херсонесский маяк.

Восточнее Фиолента выдается из воды много камней разнообразной формы. От Фиолента пароход, направляясь к виднеющемуся впереди еще более высокому мысу Айя, постепенно отдалается от берега. По пути виден б. *Георгиевский* монастырь с остроконечной колокольней; далее — крутая Мраморная балка, а еще дальше, минуя ряд красноватых утесов, на трехгранном холме виднеется круглая башня (остатки генуэзских укреплений). Левее этой горы, у ее основания, — вход в Балаклавскую бухту (самого города не видно, в бинокль можно рассмотреть только несколько построек). Здесь пароход идет на расстоянии 4—5 км от берега.

Берег, по мере приближения к мысу Айя, становится все круче и круче, совершенно не заселен и, наконец, у мыса переходит в отвесные скалы. Мыс Айя (святой) возвышается на 586 м над уровнем моря. Внизу у моря, на скале у мыса, видна белая горизонтальная полоса. Такие полосы и пятна встречаются и в других местах крымского побережья между Херсонесом и Ялтой. Эти пятна и полосы сделаны для облегчения мореплавателям определения местности во время таких туманов, которые держатся на небольшой высоте над уровнем моря, так что

с судов, идущих вдоль берега, видна только нижняя однообразная полоса его. С восточной стороны мыса Айя у подножия отвесных скал находится дачный поселок *Баты-Лиман*. К нему идет сверху зигзагами заметная с парохода дорога. Местность за Баты-Лиманом называется *Ласпи* и заканчивается мысом того же имени. Образованная между мысами Ласпинская бухта (50 метр. глубиной) замыкается полукругом отвесных скал. Минувая мыс Ласпи, пароход начинает в этом месте огибать самую южную оконечность Крымского полуострова мыс *Сарыч*, на котором стоит на голой скале маяк. Возле находится усадьба *Комперия*.



Мыс Фиолент.

Мыс Сарыч, лежащий под 44° 23' с. ш. замечателен, между прочим тем, что он является самой южной точкой Крыма, а вместе с тем — и европейской части СССР.

За мысом Сарыч в густой зелени, среди кипарисов, ус. *Тессели* (дом с серой крышей), а дальше идут обширные владения *Форос*. И там и здесь расположены дома отдыха профсоюза текстильщиков.

Над Форосом на вершине отдельной скалы стоит форосская церковь, а еще выше в седловине Яйлы, левее церкви, у отвесной скалы, можно видеть при хорошем зрении Байдарские ворота; в бинокль же они хорошо видны. Начиная от Байдарских ворот (см. панораму,) непрерывной стеной, то повышаясь, то понижаясь, тянется главный хребет Крымских гор — Яйлы; сначала этот хребет идет недалеко от берега, но затем все более


и более отдалается от него. Вскоре за Форосом видна небольшая татарская деревня *Мишатка*, возле которой — ус. *Абильбах*. Немного дальше и выше видна группа построек среди зелени; это — *Ай-Юри*. Следующая группа построек у самого моря (выделяется большой белый дом с 4 башенками и другой дом с куполом), — *Мелас*. Далее — *Лимнеиз* и выше него — *Мегалей*. Километрах в 2 от Меласа к В., также на самом берегу, большой красный дом и недалеко от него полукруглая колоннада ус. *Мухалатки*. Выше видна татарская деревня *Мухалатка*. Хребет Яйлы против этой деревни значительно понижается, образуя широкую выемку. Здесь находится тропа через Яйлу, ведущая на северный склон горной цепи в Байдарскую долину. Тропа называется *Шайтан-Мердвень* (Чортова лестница).

Далее по берегу у самого моря — усадьба среди кипарисов *Нижний Кастрополь*, немного выше — *Средний Кастрополь* (тоже в кипарисах), а еще выше — *Верхний Кастрополь*. Восточнее и выше Кастрополей — деревня *Кучук-Кой*. Пароход приближается к широкому, отлогому и бедному растительностью Кикенеизскому мысу, над которым видна деревня *Кикенеиз*. Рядом с деревней с западной ее стороны — белый дом покойного художника Куинджи. Ближе к морю по мысу идет ряд дач: *Кикенеиз* (серое здание с красной крышей среди кипарисов и далее 2 белых дачки), затем пустынный участок, быв. Куинджи, далее *Кацивели*, дачный поселок. Дачи Кацивели доходят до самого моря. За Кикенеизским мысом показывается вся в зелени усадьба *Лимена*. Это так называемая Нижняя Лимена. На одном уровне с Кикенеизом можно заметить небольшую татарскую деревню: это — *Верхняя Лимена*; вправо от нее, на гребне горы *Кошки* белеют здания *Симеизской обсерватории*. Гора Кошка (около 255 метр. над уровнем моря) идет изогнутым хребтом к морю и круто обрывается отвесными скалами. Склоны ее поросли древовидным можжевельником. У самого моря — отдельная остроконечная скала *Лебедь* (около 85 м высоты). Сейчас же за Кошкою выступает в море огромный камень, называемый *„Дива“* (53 м выс.); между ним и островерхой горой, поросшей можжевельником, Панае, можно заметить узкий остроконечный камень, наз. *„Монахом“* по сходству с монахом в скуфье,

С восточной стороны горы Кошки (см. панораму), вдоль берега расположен курорт *Новый Симеиз*. Дачи его очень красивы. Среди них особенно выделяется у самого моря длинное, с балконами и огромными окнами, 2-хэтажное здание (санатории Пуштраха, б. пансиона Александровой-Дольник). От него начинается *Старый Симеиз*. Перед гостиницей — пристань для катеров. Выше расположена татарская дер. *Симеиз*. Далее по берегу идет парк Ай-Панда быв. Мальцева (среди кипарисов видны две усадьбы имения и у берега ванное здание). На хребте горы Кошки и со стороны Сименза хорошо видна упомянутая выше обсерватория.

За симеизским парком — виноградники, а дальше у самого моря — группа белых построек детской санатории имени А. Б. Боброва. Побережье от Сименза до виднеющегося впереди мыса Ай-Тодора — самая населенная часть Южного берега. За санаторией им. Боброва начинается дачный поселок *Сара*, сливающийся с *Алупкой*. У самого берега Алупки тянется обширный парк. Серое здание дворца с террасой в мавританском стиле хорошо видно с парохода. Над Алупкой возвышается вершина Яйлы *Ай-Петри* (1.233 м над ур. м.), которая господствует над всем побережьем.

За белым столбом на бугре, восточнее Алупки, расположен дачный поселок *Новый Мисхор* (здесь выделяется дача с мавританским куполом, называемая *Дюльберчик*); далее — 2-хэтажный белый дом и рядом группа белых строений — усадьба *Мисхор*; затем среди зелени (несколько построек) — быв. имение Токмаковой *Олеиз*; за ним — виноградники. Над всеми этими прибрежными дачами видна дер. *Мисхор*. Резко выделяется на берегу белый дворец в мавританском стиле *Дюльбер* — санаторий „Красное Знамя“, быв. им. кн. Петра Николаевича. За бугром с мачтой — белый дворец с колоннами б. вел. кн. Николая Николаевича („Чаир“) и рядом с ним, у моря, б. дача *Барбо-Кристо* чешского деятеля Крамаржа, несколько выше — *Барбо-Кристо* б. ус. Титушкина. Над Дюльбером видна дер. *Кореиз*, сливающаяся с Мисхором, а немного восточнее — дер. *Гаспра*, с левой стороны которой заметен большой серый дом с 2 башнями б. Паниной; в этом доме проживал Л. Н. Толстой. Здесь в настоящее время санаторий ЦЕКУБУ.



Ласточкино гнездо.

За Гаспррой, по направлению к морю, идет лесистая гора с заостренной вершиной — *Могаби*, переходящая в мыс *Ай-Тодор*. На последнем видны серые строения с красными крышами и белая часовня; это — *Харакс*, ныне санаторий ЦК ВКП(б) Украины. Обогнув Ай-Тодорский мыс, на котором стоит маяк того же имени и вблизи него несколько зданий, пароход идет ближе к берегу, имея все время в виду покрытую лесом гору Могаби (см. панораму). Вершина Ай-Петри долго еще видна из-за склонов этой горы.

На одной из отвесных скал Ай-Тодора построена дача (серого цвета, в готическ. стиле): это — *Ласточкино Гнездо*. Далее виден красивый дворец в восточн. стиле *Кичкине* (дом отдыха УВО), а затем начинаются сперва *Курпаты*, далее *Ореанда*, у подножия скалистой горы *Ай-Никола* и *Крестовой скалы*. С парохода видны развалины бывшего великокняжеского дворца, церковь в грузинском стиле, беседка в виде колоннады и большой белый дом; ближе к берегу — несколько больших камней и скал (на одной из них мачта). Ореандский парк сливается с *Ливадией* (ныне Крестьянская санатория). Хорошо виден новый дворец (белое здание), дворцовые постройки (сер. цвета), парк, беседка; за парком виноградники с красивыми павильонами, за которыми видна ливадийская церковь. К Ливадии примыкает *Чукурлар*. После Чукурлара открывается живописная панорама Ялты.

14. Ялта

Ялта (44°30' с. ш. и 34°10' в. д. от Гринвича)—административный центр Ялтинского района и центр курортной и экскурсионной жизни южного берега Крыма. Расположена Ялта на берегу открытого глубоководного залива Черного моря.

Ялта соединена шоссе с Севастополем (85 км), Симферополем (95 км), Бахчисараем (82,5 км) и Крымским Государственным заповедником. Кроме шоссе, круглый год сообщением морем, большими пароходами, а с весны до поздней осени устанавливается прибрежное сообщение между Ялтой и дачными поселениями и Южного берега теплоходами Совторгфлота и моторными лодками.

Моравентство Совторгфлота — порт, в начале мола. Городская станция Моравентства — Набережная Ленина, 32. Ялики и моторные лодки — в порту. Цены по соглашению, надо торговаться.

Городская станция Ю. Ж. Д. — Набережная Ленина (предварительная продажа билетов на Севастопольские поезда).

Автоконторы: 6. „Крымкурсо“ — Набережная Ленина, 18, „Крымский шофер“ — Набережная, 32, кроме того — на базаре и против гост. „Ореанда“, „Экспресс“ — Набережная, 20.

Извозчики — у почты и у Старого базара. Экипажи парные и линейки. Цены высокие, таксы нет. Экипажи, приехавшие из пригородных курортов (Гурзуф, Алушка, Сименз), останавливаются на базаре и отходят обратно в 2—3 ч. дня. Цены местам до ближайших курортов — 1—2 рубля. Верховые лошади — у почты.

Почта, телеграф и междугородная станция телефона — Гоголевск., 3 — у Ливадийского моста.

Адресный стол — Пушкинская, 17.

Гостиницы: „Дом крестьянина“ — Базар (от 50 к. до 2 р.), „Франция“* — Набережная, 18 (от 1 р. 50 к. до 3 р.), „Интернационал“* — Виноградная, 8, (есть общежитие, койка 50 к.), „Центральная“* и „Бристоль“* — Бульварная, „Марино“ — угол Набережной и Морской (от 1 р. 50 к. до 10 р.), „Ореанда“ — у. Коммунаров (у Ливадийского моста), „Ялта“* — Садовая, 4, „Москва“ — Морская у., „Россия“ — Набережная, 34, „Венеция“ — у. Свердловая, „Южная“ — у. Свердловая, 1. Большинство Ялтинских гостиниц, отличается довольно высокими ценами (от 1 руб. 50 коп. до 10 руб. в сутки, летом цены повышаются). Помимо правительственных гостиниц, в Ялте имеется 3 пансион Ком.-кур. треста, и около 50 частных пансионов, не говоря о комнатах, сдаваемых в сезон в частных квартирах.

* Гостиницы, помеченные *, принадлежат Ялтинскому коммунально-курортному тресту.

Экскурсбаза Акц. общ. „Советский Турист“, Виноградная у., 8 (б. гостин. „Интернационал“); контора „Сов. Туриста“ — Набережная, 18.

Столовые: „Товарищ“ — по Набережной, Городской сад. Кафе-ресторан — при гостинице „Франция“ (поплавок), и другие. Обед от 60 к. Кафе-кондитерские — „Дюльбер“, „Федина“ — по Набережной. Помимо этого, большое количество домашних столовых по Набережной, Виноградной, Боткинской.

Магазины: ЦРК „Товарищ“ — Базар, у Дерекоевского моста и на углу Набережной и Морской. Книжные магазины „Крымиздата“ и „Контрагентства печати“ — по Набережной. Магазины Сангичены — Набережная, 22.

Правительственные и партийные учреждения: Райисполком и милиция — Гоголевская, 6. ГПУ — Гоголевская, 13. Угрозыск — Пушкинская, 21. Райком ВКП(б) — Гоголевская, 16. Курортное объединение „Южберкрым“ — Санаторная у., 14. Курортное Бюро — Набережная, при гостинице Марино. Коммухоз — Набережная, у Дерекоевского моста. Дворец труда — Боткинская, 13.

Банки. Госбанк — ул. Литкенса, 14, Коммунальный — ул. Литкенса, 1, Сельхозбанк — Морская, 8.

Лечебные учреждения: Курортному объединению Южберкрым принадлежат: Климато-физиатрический институт им. Семашко, с поликлиникой и стационарным отделением на 100 мест. Амбулатория по всем специальностям, рентгеновский кабинет, водо-свето-электролечение, ингаляторный биоклиматический кабинет, зубо-врачебные кабинеты, соларий и др. — угол. Набережной и Аутской.

Санатории: „Словати“ — для горловых больных — на Аутке. „Пролетарий“ — (б. Квисисана) — ул. Субхи, 4. „Язулар“ — для легочных больных — ул. Халтурина. Санатория имени Литкенса (б. Доссия) — угол ул. Коммунаров и Володарского. Здравница № 1 — имени Войкова — Пушкинская, в здании гостиницы Ореанда. Малярийная станция — Набережная в здании гостиницы „Джалита“.

Ведомственные санатории: Санатории Цустраха: № 1 „Долоссы“ — близ Лесничества, № 2 — в Ливадии. „Красная Звезда“ — Наркомсобеса УССР — Бассейная, 7. „Красный Крест“ Мосздравотдела — Советская, 7. „Эшиль-Ада“ ОМСа — для детского костного и железистого туберкулеза — Чукурлар. Детский легочный санаторий — Массандра, б. дворец Александра III, „Тюзлер“ ГОКК — Бахчисарайское шоссе, в 16 км от города.

Ялтинский Тубинститут — на 250 коек. Несколько обширных корпусов (Ишировский, Боткинский и Морской). Помимо лечения, весторонняя научно-исследовательская работа по туберкулезным заболеваниям. Массандровская у., в 1½ км от центра. Диспансер Тубинститута — Народный переулок.

Ведомственные дома отдыха: ЦК Водников — Пролетарская, 7 и 9. ЦК Секции работн. печати — Пролетарская, 5. Белорусск. военн. округа — Пролетарская, 10. Всеукраинск. комит. союза связи — Чайковский, 4. НКЗ Узбекистана — Бахчисарайское шоссе. Сотрудники ВЦИК — Чайная, 5. Укр. союза горнорабочих — ул. Халтурина, 40, 45, 77. Наркомвоенмор — Симферопольское шоссе, б. Мордвиновск. дворец. Исполбюро проф. секции Института им. Плеханова — Ливадия, корпус № 29.

Лечебные учреждения Наркомздрава Крыма составляют: *Центральная городская больница* на 50 коек — Санаторная, 9. *Заразная больница* — Симфероп. шоссе. *Городская поликлиника* — Санаторная, 13. *Водо-электро-лечебница* с рентген. кабинетом — Санаторная, 11. *Химико-бактер. кабинет* — Санаторная, 13. *Городок охраны материнства и младенчества* — Садовая, 8. *Профилактич. детская лаборатория* — Санаторная, 20. *Городские ясли* — Садовая, 8.

Аптеки — Набережная, 72, а также по Морской, Аутской и Боткинской.

Бани и ванны заведения: Ветеринарный пер., д. Электровода. Ванные заведения — „Саглык-Су“ — у Ливадийского моста. Морские и пресные ванны — Набережная, 16.

Пляжи (платные) — на Набережной, на Желтышевке и Чукурларе (за Ливадийским мостом).

Библиотеки — Центр. городская библиотека — Виноградная, 11. 1-я районная — Чайная, 27. 3-я районная — Исарское шоссе.

Клубы — III Интернационала — Набережная, 48. 1 Мая — ул. Литкенса, 1. Им. Томского — Морская, 3. Греческий — у. Литкенса, 2.

Театры, кино, сады: Городской — у. Литкенса, 11. Курзал — Набережная, при гост. „Россия“. Народный дом — уг. Курортной ул. и площади Пушкин. базара. Кино „Одеон“ — уг. Набережной и у. Литкенса. Кино-театр „Олимп“, против сквера им. Калинина. Городской сад — Набережная. Калининский сквер — у Ливадийского моста.

Научные учреждения и общества: Метеорологическая станция — Набережная, у Деревкойского моста. Гидрометеорологическая станция ЦУМОРа — на молу. Сейсмическая станция для изучения землетрясений — Пролетарская ул. Отделение ОПИКа (Общества по изучению Крыма) — Гоголевская, 10, при Музее. Ассоциация врачей. Ассоциация инженеров и техников.

Школы: 10 школ 1-й ступени, 3 шк. 2-й ступени, 1 профтехшкола.

Музеи: Музей краеведения (Гоголевская, 10). Плата за вход: экск. по 15 к., экск. учащихся 10 к., члены союз. одиноч. 20 к. проч. 40 коп. Существует 37 лет, основан д-ром В. Н. Дмитриевым. Занимает 2-этажное здание. Открыт летом ежедневно, кроме понедельников, от 10 до 3 час. Зимой — открыт по воскресеньям, вторникам, четвергам и субботам.

Музей знакомит посетителя с южной (горной) частью Крыма. В первом зале художественно выполненные рельефные карты дают представление о географических ландшафтах Крыма. В отделе много и других карт, диаграмм, профилей, дополняющих рельефы. В следующем отделе дается знакомство с климатом Южного берега и гор. Далее геологический отдел с коллекциями, характеризующими геологическое прошлое Крыма. В следующем отделе посетитель знакомится с флорой Крыма в ее зональном распределении от берега до вершины гор. Зоологический отдел дает довольно полное знакомство с животным миром гор и моря.

Производственно-экономический отдел занимает два зала. В первом представлены виноградарство, виноделие и табаководство Южного берега. Во втором зале представлены технические и лекарственные растения, полезные ископаемые, строительные материалы, рыболовство.



Археологический отдел занимает три небольших зала. В первом находятся коллекции, характеризующие быт древнейших насельников края. Далее идут коллекции, характеризующие греческую колонизацию, начиная с VI века до н. э. вплоть до римской оккупации I—III века н. э., представленной полной коллекцией раскопок крепости „Харакс“ на Ай-Тодоре. При музее научная библиотека (10.000 т.). Музей ведет исследовательскую работу по изучению Крыма.

Восточный музей (ул. Коммунаров) помещается в бывш. дворце эмира бухарского. Дни и часы открытия, как в Краеведческом музее. Плата за вход: экск. 20 к., экскурс. учащихся 15 к., член. профсоюз. одиноч. 20 коп., проч. 50 к. Основан после революции. Имеет отделы: Татарский, где представлена этнография крымских татар, преимущественно южнобережских. Далее идут отделы: арабский, персидский, средне-азиатский, кавказский и японо-китайский.

Чеховский музей (Аутская ул.). Дача А. П. Чехова, в которой сохраняется в неприкосновенном виде кабинет и спальня писателя. Чеховский музей летом открыт ежедневно, кроме понедельников, от 10 до 3 час. Зимой открыт по вторникам, четвергам, субботам и воскресеньям. Плата за вход с экск. 15 к., чл. профсоюзов одиноч. 20 к.

Красноармейцы и военморя во все музеи по 5 коп., Ялтинск. учащиеся бесплатно.

Прошлое Ялты. Время возникновения Ялты точно неизвестно. Самое название Ялта, по-гречески Ялита (от греческого ялос—берег), показывает что основана она была, вероятно, греками. В XI в. Южный берег подвергся нападению половцев. К этому времени относится самое раннее свидетельство о Ялте. Арабский географ Ибн Эдризид, живший в Сицилии в XII веке, пишет о черноморском побережье: „от Корсуни до Джалиты (Ялта) в стране куманов (половцев) — 30 миль, от Джалиты до Гарзуни (Гурзуфа), цветущего приморского города, — 12 миль“. (1154 г.). В XIII веке Крым попадает под власть татар, которые утверждают в степной его части. Все селения Южного берега были заняты генуэзцами, имевшими здесь свои многочисленные фактории.

В церковном отношении Ялта была подчинена Константинопольскому патриархату. В 1371 и 1384 гг. в документах упомянуто о существовании патриаршего владения по имени Ялиты (Гиалита), которое было поручено ведению Сугдейского (Судакского) митрополита. На итальянских картах XIV века Ялта называется Каллита, Гиалита, Эталита. В XV веке Ялта переходит в руки турок и попадает в состав мангунского кандалька.

По свидетельству Сумарокова, „Ялта всегда оставалась значущим укрепленным местом“ как у греков, генуэзцев, так и впоследствии у турок. Христиане бежали в горы от преследования турок и в пещерах собирались для общей молитвы. Может быть, около Ялты такой пещерой была пещера Иограф (по Узенбаинской тропе). Часть населения была обращена в магометанство и слилась с татарами. С усилением России власть и значение Турции в Крыму мало-по-малу падает. Последним представителем турецкой власти в Ялте был гонитель христиан Хаджи-Ахмет Ага. Еще большею жестокостью отличались его жена Хаджава и сын, носивший прозвище Дели-Балта, т. е. бешеный топор.

После первой турецкой войны из Ялты в 1778 году было выселено в Россию почти все христианское население (греки)¹, не взирая на протесты татар и самих христиан. Ялта почти перестала существовать. Дюбуа де-Монпери еще в 30-х годах XIX века видел развалины церкви св. Иоанна на холме близ моря, немного ниже теперешнего собора. Об этих же развалинах, лежавших „у оконечности мыса у моря“, сообщает Паллас, что здесь была церковь, случайно взорванная порохом во время первой русско-турецкой войны. По словам Сумарокова, в этой церкви была предательски умерщвлена горсть русских, сдавшихся на слово туркам, напавшим на Ялту уже по заключении Кучук-Кайнарджийского мира.

После второй турецкой кампании Крым был присоединен к России. Татары упорно не хотели подчиниться новым порядкам, и для устрашения их были переселены из Керчи и Еникале архипелажские греки. В 1800 году, по словам Сумарокова, насчитывалось 13 избушек греческого Балаклавского батальона. Тогда же вновь была заселена деревня Аутка. По вызову кн. Воронцова здесь было поселено несколько греческих семейств (вернувшихся из Мариупольского уезда), занявшихся промыслом — ловлей устриц. Впоследствии они были причислены к албанскому войску (Балаклавский батальон) и смешались с этими новыми обитателями Крыма. Южный берег начал возрождаться в 20-х годах XIX в., и Ялта оказалась окруженной благоустроен-

¹ Они основали город Мариуполь и прилегающие к нему селения: Ялту, Гурзуф, Карань и др.

ными именами. Как естественный центр она была сделана уездным городом 17 сентября 1837 года. В том же году Ялта была соединена шоссе с Севастополем, и был выстроен первоначальный ялтинский мол, который через год был разрушен бурей. Ялта долгие годы после этого не имела порта: пароходы останавливались на рейде и сообщались баркасами с скромною деревянною пристанью. Несмотря на преобразование в город, Ялта фактически еще оставалась скромной деревушкой.

Во время Севастопольской войны в ялтинской бухте оставалась (4 сентября 1854 года) эскадра французского адмирала Шангарнье и произвела высадку.

О размерах Ялты того времени и о ее медленном первоначальном развитии можно судить по следующим данным. Около 1837 года в Ялте на месте нынешнего Старого города было 30 дворов с населением в 224 человека; по городу шла единственная улица — Елисаветинская. В течение 30 лет Ялта мало изменилась. По списку 1864 г. в ней значилось 53 дома с населением в 1.112 человек и были три улицы: Бульварная, Елисаветинская и Почтовая. Благоустройства, конечно, никакого не было. Постройки состояли из одноэтажных домиков без печей с земляными полами и с выходом прямо на улицу. Доктор В. Н. Дмитриев описывает Ялту 60-х годов таким образом: „Перешли вы Полицейский мост от гостиницы, составлявшей, так сказать, центр Ялты, миновали полицейский дом, вмещавший в себе все присутственные места, — и вы уже за городом. На всем протяжении бухты, вплоть до речки Учан-Су, на которой жиденький деревянный мостик почти ежегодно сносился реченкой, — голый берег с остатками разрушенной деревянной набережной. Кое где из-за зелени выглядывает дачка — их счетом было пять-шесть, — и это на всем протяжении между Дерекской речкой и Учан-Су. Деревня Аутка была как следует древней, куда вела из Ялты извилистая, непроезжая в дождливое время дорога через табачные и виноградные плантации“.


Первый обратил внимание на выдающиеся климатические условия Южного берега знаменитый врач Боткин. По его совету, жена Александра II с 1866 года стала проводить осенние месяцы в Ливадии. С этого года Ялта начала быстро расти.

В 1871 г. введено было городское самоуправление. Турецкая война 1877—1878 годов отозвалась на начавшей устраиваться Ялте крайне неблагоприятно: приезд в Ялту прекратился, имущества пали в цене, население города более чем на половину выехало из Ялты, опасаясь военных действий со стороны турецкого флота. Дела возникшего городского управления пришли в крайнее расстройство. Из развалин городского управления пришлось создавать городское хозяйство вновь.

Выдающую роль в истории города сыграл доктор В. Н. Дмитриев. Всю свою жизнь Дмитриев посвятил на служение Ялте. Он исследовал климат Южного берега, основал метеорологическую станцию, носящую теперь его имя, первый в России ввел в практику лечение виноградом (1875 г.), первый обратил внимание врачей на лечебные свойства кефира (1881 г.). Будучи земским врачом и принимая участие в городских делах, он, можно сказать, создал санитарное и курортное благоустройство Ялты. Как деятельный и выдающийся человек, он был бессменным председателем Крымского горного клуба и первый разработал вопрос об экскурсиях по Крыму.

Во время империалистической войны Ялта подвергалась обстрелу с моря крейсером „Бреслау“, снарядами которого повреждено несколько зданий. В 1920 году с Ялтинского мола происходила беспорядочная посадка на пароходы разбитых врангелевцев. При чистке порта в 1926 году землечерпалками извлечено со дна бухты масса оружия, автомобили, даже ящик с шампанским.

Современная Ялта. „Местоположение города сказочно красиво. Расположился он близ самого моря в глубокой котловине, образуемой долинами двух недалеко друг от друга впадающих в море речек Гувы (Дереккой) и Учан-Су, по склонам разделяющих эти долины невысоких холмов и прилегающих горных возвышенностей. С севера названная котловина защищена высокой (1.276 м) и крутой стеной Яйлы, отстоящей от моря на 5—6 км. С северо-востока от главной гряды почти под прямым углом отходит в море Никитская Яйла, дающая небольшой отрог Яламах-Сыр, оканчивающийся выдающимся в море в восточной части города небольшим мысом св. Иоанна. В Никитской Яйле на-



Ялта. Улица Ленина (Набережная).

ходится наивысшая точка окрестностей Ялты гора Авинда, возвышающаяся до 1.456 м над уровнем моря. Западную границу пространства, занятого городом, составляет понижающийся по направлению к мысу Ай-Тодор прерывистый ряд лесистых возвышенностей — Пендикюль (867 м), Могаби (808 м) и Ай-Никола (355 м). Склоны Яйлы в окрестностях Ялты в значительной своей части образованы средним, богатым водой отделом Юрской системы, представленным песчаником и конгломератом, и покрыты мощным сосновым лесом. Нижележащие слои состоят из глинистого сланца, голые вершины Яйлы — из красноватых известняков (Семенов-Тяньшанский — „Вся Россия“).


1) Центральную часть котловины между реками Гувой и Учан-Су и склон Дарсана (140 м) занимает Новый город, 2) по отлогостям горы Могаби к Учан-Су и морю лежит Заречье и Чукурлар, 3) южный склон долины Учан-Су занимает Нижняя Аутка, 4) далее в глубь долины Верхняя Аутка, 5) по склонам отрога Яламах-Сыра расположен Старый город с Воронцовской и Мордвиновской слободками и 6) северный склон Могаби по долине Учан-Су занимает Шеломе и Ливадийская слободка.

1. Новый город и Дарсан. Главная улица этой части и вообще всей Ялты — Набережная Ленина. Тянется она от моста (через речку Дерекуюку или Гуву) до Ливадийского моста (через речку Учан-Су). На Набережной сосредоточена вся торговая и курортная жизнь города, и находятся все лучшие магазины и большинство гостиниц. Здесь же и места для гулянья: Городской сад, сквер и курзал.

От Набережной в глубь города идут несколько улиц: Плагиная, Аутская, Морская, Литкенса, Пушкинский бульвар, Гоголевская. Параллельно Набережной идет Виноградная, а по холму Дарсан — Садовая, и круто вверх ул. Войкова и Дарсановская. Расположение построек в Новом городе носит дачный характер: почти везде жилой дом стоит в глубине сада и нет обычных дворов. Большинство квартир и наилучшие дачи находятся в этой части города. Заселенность ее, благодаря многочисленным садам, невелика. Дачи центральной части лежат внизу, близко от набережной, на почти ровном месте. Дарсановская часть расположена по склону холма, и некоторые дачи находятся высоко над уровнем моря. На Дарсане хорошо жить больным; много воздуха, света, чудный вид.

2. Заречная часть и Чукурлар. Продолжением Набережной за Ливадийским мостом служит ул. Коммунаров (б. Николаевская), поднимающаяся в гору над морем. От нее вниз к Учан-Су отходит несколько улиц: Мееровская, Субхи. Дачный характер этой части города еще резче выражен, чем в Новом. Возвышенное местоположение, близость моря делают эту часть города одной из лучших. Однако, зимой сказываются и недостатки этой части: некоторые дачи лежат на северном склоне, дачи, обращенные к морю, подвержены северо-восточным ветрам. Чукурлар (ямы), лежащий далее, носит тот же характер. В Чукурларе хороший пляж.

3. Нижняя Аутка. В этот район входит Аутская улица от Аутской церкви до Ветеринарного переулка. От Аутской идет несколько улиц и переулков вверх в гору и вниз к Учан-Су (от церкви — лестница к Пушкинскому базару). Аутка носит смешанный характер. Наряду со скученной частью, где находятся мелкие лавочки, плохонькие домики, выстроены хорошие



Вид на восточную часть Ялты.

дачи, окруженные садами. Улицы Аутки лежат на южном склоне, а некоторые дачи расположены высоко над уровнем моря.

4. Верхняя Аутка. Продолжением Нижней Аутки (за Ветеринарным переулком) служит Верхняя Аутка. Наряду с неблагоустроенной частью, носящей прежний деревенский характер, имеется несколько хороших дач.

5. Старый город и Воронцовская слободка. Главная улица Старого города, Бульварная, идет от моста до моря. С одной стороны — бульвар. Некогда эта улица была „Невским проспектом“ Ялты, ныне же кабатожная пристань, стоянки извозчиков, шумная портовая жизнь портят и грязнят эту улицу. От Бульварной вверх идут улицы: Свердлова, Коммунальная (б. Елисаветинская), а далее Дерекойская, Нагорная, Массандровская, Бассейная, Поликуровская и др. За чертой города высоко над морем расположены санатории Туберкулезного института, а далее на восток начинается Массандра. На Поликуровом холме над городом находится Старое кладбище. В климатическом отношении Старый город расположен очень удачно: он хорошо защищен от северо-восточного ветра, а солнце зимой заходит почти на час позже, чем в остальной части города. К сожалению, улицы Старого города неблагоустроены и узки, особенно по Воронцовской слободке. Дач хороших почти нет, зелени никакой.

6. Шеломе и Ливадийская слободка. Западные предместья Ялты, Шеломе (низина) и Ливадийская слободка, представляют из себя совершенно неустроенную часть города. Расположены они на северном склоне горы Могачи, что и в климатическом отношении делает их хуже других частей.

Ялта сильно пострадала от землетрясения 11 сентября 1927 г. Землетрясение разрушило значительное количество домов и повредило почти все. Убытки исчисляются до 25 миллионов руб. Население панически бежало из города — курортники все, а местные жители в значительной части. В настоящее время значительная часть Ялты восстановлена. Население вернулось, и курортное значение Ялты также восстановлено.

Коммунальное хозяйство. Ялта имеет водопровод, канализацию и электрическое освещение.

Водопровод питается, главным образом (0,7 всего расхода) Массандровской группой источников, в которую входят: 1) Массандровский водопад с дебитом в 300.000 ведер в сутки. 2) водосборная галерея, построенная инж. Сикорским, с дебитом около 70.000 ведер в сутки и 3) каптированный Нижний Массандровский источник.

Эта группа источников снабжает весь Старый город, Новый город и нижнюю часть Заречья. Верхняя часть Заречья снабжается водою заречной группы, в которую входят каптированный источник Учая-Су и другие.

Канализация в Ялте существует с 1889 года и за исключением 70% всех домов, обслуживает весь город, выводя нечистоты по сети канализационных труб в общую сточную трубу, выведенную в море за молом.

Ялтинский порт имеет, главным образом, значение для привоза и пассажирского движения в сезон. Грузооборот его по данным 1924 г. — 45.800 тонн, из коих 41.200 тонн падает на импорт. Ялтинский мол имеет в длину 576 метров. Несмотря на видимую солидность мола, он оказывается недостаточным во время восточных бурь, когда волны через него перекатываются.

Население Ялты живет в значительной мере курортом: служит в учреждениях Курупра, занимается сдачей комнат приезжим, торговлей, садоводством и огородничеством. Последнее

относится особенно к жителям пригородных деревень Дерекоя, Ай-Василь и Никита, снабжающих Ялту продуктами. Помимо этого, продукты, особенно молочные, поступают из загорных деревень Узеньбаш и Коккоз.

По переписи 1926 г. в Ялте с пригородами Ауткой и Дерекоем насчитывается 28.811 человек. Из них: русских с украинцами — 18.144 чел. (63%), татар (включая население татарского Дерекоя) 3.141 чел. (11%), евреев 2.353 чел. (8,2%), греков 1.783 (6,2%), армян 789 (2,7%), немцев 233 (0,8%), караимов 152 (0,5%), прочих 2.216 (7,6%)

Интересно, что в Ялтинском районе населения меньше, чем в самом городе Ялте. В районе всего 24.817 человек (все данные Кр. ЦСУ).

После землетрясения население значительно уменьшилось, но к концу 1928 года снова вернулось к прежнему количеству. Летом количество населения чуть ли не удваивается. Жилая площадь города уже исчерпана, и город вступил в полосу жилищной кризиса, особенно чувствительного для больных, и резко усилившегося после землетрясения 1927 г.

Ялта как курорт издавна является общепризнанной климатической станцией, функционирующей круглый год и обслуживающей весь СССР. Средние климатические данные для Ялты за 40 лет по наблюдениям Ялтинской Метеорологической Станции представлены помесечно в таблице на стр. 178.

О Ялтинской зиме д-р В. Дмитриев говорит: „Зимы в том смысле, как ее понимают на севере, в Ялте нет. Холодное полугодие, по переменяемости теплых и прохладных дней, напоминает собою не зимние, а осенние и весенние дни средней России“.

Дождливых дней в Ялте меньше, чем на других курортах СССР. Так, среднее число дождливых дней за год в Ялте 69, в Сухуме 117 дней, в Батуме 130 дней, в Ницце 75 дней. Относительно влажности д-р В. Дмитриев говорит: „Климат Ялты сух не только в сравнении с Кавказским побережьем Черного моря, но в сравнении с Ривьерой, климат коей считается сухим“.

Купаньем Ялта сильно уступает прилежащим курортам, особенно Алуште, Гурзуфу, Мисхору и Симеизу. Есть несколько

Месяцы:	Температура по Ц°	Солнечное сияние	Осадки в мил- лиметрах	Влажность относительная
Январь	3,8	2 ч. 25 м.	67,1	73%
Февраль	4,0	3 „ 11 „	47,5	73 „
Март	6,2	4 „ 19 „	48	71 „
Апрель	10,6	6 „ 17 „	31	66 „
Май	16,2	7 „ 38 „	27,7	69 „
Июнь	20,9	8 „ 58 „	43,4	66 „
Июль	24,2	10 „ 03 „	47,3	61 „
Август	23,9	9 „ 40 „	26,2	58 „
Сентябрь	19,1	7 „ 20 „	34,8	62 „
Октябрь	14,2	5 „ 38 „	48,5	71 „
Ноябрь	9,1	3 „ 13 „	61,3	72 „
Декабрь	6,3	2 „ 13 „	64,5	74 „

пляжей: один в самой бухте, под Набережной. Благодаря загрязненности воды, неизбежной в бухте, лучше пользоваться более отдаленными Желтышевским и Чукурларским пляжами (ход с улицы Коммунаров и через Чукурлар). Все пляжи — платные.

15. Экскурсии из Ялты

Ялта занимает исключительно удачное местоположение на Южном берегу Крыма, в ней, как в фокусе, сходятся все пути сообщения: шоссе по четырем направлениям (Севастопольское, Симферопольское, Бахчисарайское и Космо-Дамиановское (быв. Романовское); из нее рейсируют легкие пароходики в обе стороны, облегчая сообщение от Алушты до Симеиза, сюда идут все грунтовые дороги и тропки из окрестных сел и деревень.

Для ознакомления с окрестностями Ялты лучше пользоваться услугами акционер. о-ва „Советский Турист“ (б. Бюро дальних экскурсий НКП), но любителю-пешеходу или туристу с ограниченными средствами без всякого риска можно посетить все достопримечательности, руководясь путеводителем. Все экскурсии из Ялты можно разделить на две категории: ближайшие окрестности, расстояние до которых не превышает 15 километров — туда и обратно, и удаленные свыше 15 километров.

А. Ближайшие окрестности Ялты

Ближайшие окрестности Ялты вполне заслуживают внимания по своей красоте, сочетанию гор, моря и леса, оригинальности и разнообразию ландшафта. По долине р. Гувы (к северу от Ялты) расположены татарские деревни Дерекой и Ай-Василь.

Дерекой (дере — ущелье, кой — деревня) находится в 1 км от Ялты. В деревню ведет дорога из старого города. Можно пройти в Дерекой и из нового города по Садовой улице. Деревня лежит на склоне горы и отчасти по берегу речки Гувы. Улицы узки, кривы и не все доступны для езды. Жители Дерекоя — татары, которые занимаются садоводством, виноградарством, табаководством и городскими промыслами. В 1 км от Дерекоя, между правыми притоками реки Гувы — речками Бала и Панатией — живописно расположилась деревня **Ай-Василь** (св. Василий). Особенно красив вид на деревню с верхнего Массандровского шоссе. Вся деревня утопает в зелени. Сады и домики увиты виноградом и окружены фруктовыми садами, которые хорошо орошаются многочисленными ручейками. Ай-Василь — типичная татарская деревня. Жители ее занимаются табаководством, садоводством и огородничеством.

Некогда здесь было большое греческое селение, обнищавшее деревни Дерекой и Ай-Василь. В деревне Ай-Василь сохранились остатки греческой церкви, относимой на основании найденных надписей к XV в. Из Ай-Василия пешеходная и верховая тропа ведет сосновым лесом через Лопата-Богаз или Ай-Василь-Богаз на Яйлу, к деревне Биюк-Узенбаш и на Бахчисарай. Вдоль арыка, отводящего воду из р. Гувы, можно пройти к скале Балан-Кая (ущелье Уч-кош) и, перейдя речку, подняться в Лесничество.

С востока Ялта граничит с **Массандрой**, которая раскинулась от моря до отрогов Никитской Яйлы и делится на Верхнюю, Среднюю и Нижнюю Массандры. За Ялтой шоссе проходит мимо ряда дач. Вправо от шоссе остаются быв. солдатские казармы, куда отходит от шоссе дорога. На 2 км налево от шоссе идет дорога к новому массандровскому подвалу. С шоссе открывается красивый вид на лежащую внизу деревню Ай-Василь и скалу Балан-Кая. На 3 км дорога вступает в пределы Массандры и проходит между Верхней и Средней Массандрой. На 4 км — двое ворот: налево на Верхнюю Массандру ко дворцу, направо — в Среднюю Массандру. Недалеко от главных ворот в Массандру отходит тропа в Ялту, идущая мимо старого ялтинского кладбища.

Верхняя Массандра. Вся площадь ее занята лесом: наверху сосновым, внизу лиственным. Недалеко от шоссе стоит дворец в стиле Людовика XIII. Дворец построен архитектором Вегенером по плану профессора Месмахера (1898—1902 гг.). В первом этаже одна комната (б. столовая) из резного дуба, некоторые комнаты все в изразцах. Дворец предназначался Александром III для отдыха. Комнаты все маленькие с низкими потолками, всюду прекрасные каминные из крымского мраморовидного известняка. Третий этаж, более светлый, отделан проще. Всюду много балконов. Теперь во дворце — детский легочный санаторий, функционирующий круглый год.

Надалеко от дворца (на восток) находится небольшая церковь с портиком дорического стиля. Около церкви — громадный дуб. Из-под алтаря берет начало источник, который недалеко от церкви собирается в небольшой водоем.

Рядом с дворцом (на запад) — красивое здание электрической станции — «кочегарка». От кочегарки вверх налево идет дорожка к площадке «Ура». Дорожка пересекает дорогу «Лесничество — Никитский Сад» и проходит сквозь гроты. Гроты небольшие и довольно сырые, они образованы обвалами известняковых скал. За гротами дорожка поднимается вверх и приводит к площадке с красной решеткой — «Ура». Ходьбы минут 10. От «Ура» ведет неясная тропа к площадке «Браво» с белой решеткой. На «Браво» обыкновенно поднимаются от церкви. Пройдя сторожку

около церкви и пересекши дорогу в Лесничество, дорожка поднимается вверх и после нескольких поворотов подходит к каменным ступеням. Надо подняться по этим ступеням и идти по дорожке сначала лесом, затем среди скал; далее каменная лестница с перилами ведет прямо на площадку. Ходьбы минут 15. «Браво» выше «Ура» и лежит над уровнем моря на 512 м. С обеих площадок открываются красивые виды.

В Средней Массандре находится управление службы, обширные виноградники (60 гект.) и старый винный подвал. В старый подвал поступают крепкие вина. Подвал вмещает до 100.000 ведер. Опыты последних лет показали, что для Крыма при его жарком, сухом климате наиболее подходящи ликерные и крепкие вина, для приготовления которых виноград проявляется (кисть перекручивают и дают несколько дней подсохнуть на кусте). Наилучшими считаются белый мускат, вердельо (мадера), педро, портвейн, токай. Для выдержки мадеры в подвалах имеется особое помещение, где в течение трех месяцев мадера, в количестве 7.000 ведер, выдерживается при температуре в 60°.

При подвале есть винодельня, куда поступает виноград с виноградников Массандры. Имеется паровой пресс, гидравлический и ручные. Из выжимок и других остатков виноделия выкуривается водка, поступающая в спиртоочистительное отделение, где добывается спирт для нужд подвала. При подвале лаборатория и бондарная мастерская.

Нижняя Массандра лежит в 1 км от Ялты по нижнему шоссе. Наиболее интересная часть Нижней Массандры — парк. Дорога от ворот приводит к калитке в аллею роз. У самой калитки слева растет вечнозеленый дуб, а справа рощица приморских сосен. Розовая аллея особенно красива в мае, когда розы в полном цвету. В конце розовой аллеи обращает на себя внимание небольшой плакучий кипарис, а немного далее оригинальное хвойное дерево родом из Америки — таксодий. Недалеко интересное хвойное растение с плоскими сердцевидными листьями, опадающими на зиму, японское гинкго.

Весной резко бросается в глаза магнолия, цветущая до распускания листьев бело-лиловыми крупными цветами. Далее дорожка идет мимо пальм, мимо рощи вечнозеленых магнолий

с громадными душистыми белыми цветами и упирается в заросли бамбука. Против магнолий большая павловния, а около павловнии тисс и колючий падуб. Пройдя направо вверх, среди зарослей бамбука, выходим на широкую дорожку, по краям которой бордюр из самшита (буксус). С одной стороны растет громадный ливанский кедр, а с другой роща инжира (фиговое дерево). Дорожка эта ведет к источнику. От источника расходятся несколько дорожек направо. Все они одинаково интересны, выходят на площадку к громадной веллингтонии. Около веллингтонии — гималайский кедр и ливия. Направляясь отсюда немного вниз, направо, попадаем в рощу ливий, дающую полное впечатление итальянского ландшафта. Среди ливий дорожка идет вниз в розовую аллею. Средняя Массандра находится в ведении Курортного управления. Раньше же она переходила из рук в руки Винделуправления, потом Ялтин. отдела местного хозяйства, затем Дачно-курортн. треста. Благодаря этому парк сильно пострадал, много деревьев вырублено населением, дорожки запущены, кустарники объедены скотом.

Главный Массандровский подвал находится между Ялтой и Верхней Массандрой. К нему ведет дорога от Симферопольского шоссе, расстояние от Ялты $3\frac{1}{2}$ км. Подвал построен в 1898 г. и обошелся более миллиона рублей. Устроен он образцово и представляет собою 7 длинных галерей-тоннелей, всеобразно расходящихся в глубь горы от соединительной галереи. Галереи высечены в шиферной горе, длина каждой 138 мет. Над галереями слой земли от 8,5 до 64 м. Зимой в подвале 9° — 10° , летом не выше 13° . В конце каждой галереи вытяжная труба. Специальные помещения устроены для розлива вина в бутылки и для мойки бутылок. Под разливочной и соединительной галереями — бутылочный подвал, вмещающий до 2-х миллионов бутылок. Освещение в подвале и вентиляция — электрические. При подвале имеется лаборатория, библиотека. В подвале выдерживаются легкие столовые вина. Из вин лучшими считаются красное — кабернэ, бордо, саперави; белое — алиготэ, рислинг, семилон.

Около подвалов находится Массандровский водопад, дающий летом до $\frac{1}{2}$ миллиона ведер в сутки, весной же до 6 миллионов

Отсюда Ялта снабжается водою по водопроводу. Водопад служит подвалу в качестве двигательной силы и для охлаждения помещений. От водопада хорошая лесная тропинка ведет к Лесничеству, выходя недалеко от него на шоссе.

Лесничество. Выше Верхней Массандры, к северу от нее, находится „Никитская устроенная лесная дача“, носящая название Лесничества (см. маршрут VIII и IX).

В 2 км к западу от Ялты за Чукурларом расположен совхоз Ливадия (быв. имение Николая II). Главная часть Ливадии лежит ниже шоссе, и в этой части находятся два дворца, службы и парк.

Новый дворец построен из белого инкерманского камня в 1911 г. по плану архитектора Краснова и представляет из себя громадное трехэтажное здание в стиле итальянского ренессанса. Построен дворец на месте бывшего дворца, который был сломан, за исключением церкви (в византийском стиле), где в настоящее время будет устроен Цустрахом санаторий на 500 человек.

Ныне дворец отведен под „Крестьянскую санаторию“.

Малый дворец построен в восточном стиле по образцу Бахчисарайского дворца.

Дворцы окружены роскошным парком в 46 гект. с многочисленными дорожками (более 20 км). В парке богатая растительность и много фонтанов. Интересен фонтан „Нимфа“, устроенный из древнего помпейского саркофага. Статуя этого фонтана и саркофаг были тайно по кускам вывезены из Италии графом Поттоким. В оранжереях Ливадии интересен экземпляр пальмы (в двухэтажной оранжерее); под пальмой масса отводков.

По дороге на пляж устроен тоннель. Над тоннелем красивая беседка в восточном стиле, около беседки фонтан. К тоннелю ведет густая кипарисовая аллея. На пляже — купальня и татарский домик.

Греческие названия — Ливадия (ливацион — луг), Ай-Ян-Су (источник св. Иоанна) и остатки древнего кладбища указывают на обитание здесь греков. Купленная ген. Ревелиоти у архиепископских греков, Ливадия в 1834 году была приобретена гр. Поттоким, который выстроил здесь дворец, разбив большой парк. В 1860 году Ливадия приобретена удельным ведомством и была подарена Александром II его жене.

Выше Ливадии находится **Эриклик**. Дорога на Эриклик, начавшись на 5 км Севастопольского шоссе, идет мимо фруктового сада и подходит к молочной ферме. Над фермой в лесу видны какие-то развалины. Далее дорога подымается по сосновому лесу, пересекая несколько красивых полей. На одной из полей немного ниже дворца стоит громадная сосна. Дворец Эриклик (небольшое деревянное здание) построен на очень возвышенной местности (362 м), среди соснового леса для жены Александра II. От Ялты дворец находится в 8 км. Дорога от дворца идет далее, огибая вершину Мотаби с востока и севера, до соединения с Бахчисарайским шоссе у санатории Тюзлер.

К западу от Ливадии, у моря — **Ореанда** (в 5 км от Ялты по верхнему шоссе и в 3½ по нижнему через Ливадию). Интересны парк (330 гектар.), развалины дворца, винный подвал и скалы.

Осмотреть Ореанду с верхнего шоссе лучше всего таким образом. Въехав в главные ворота, надо доехать до тропы (тропа эта идет почти горизонтально от Ливадии через Ореанду до Ай-Тодора) и по ней пройти вправо до круглой беседки-ротонды. Беседка расположена на обрыве, и от нее идет дорожка налево вниз в парк ко дворцу. При беглом осмотре можно пойти по этой дорожке. Для более подробного осмотра надо идти на запад от беседки по направлению к видимой отсюда Крестовой горе. Дорожка пересекает дорогу, идущую с шоссе ко дворцу, поворачивает налево, проходит мимо оранжерей и выходит к винным подвалам. Отсюда начинается подъем на Крестовую гору. Подъем этот не труден. Крестовая гора покрыта дубом, кизилем, терпентинным деревом, желтым жасмином. Наверху дорожка разветвляется: одна идет к кресту, другая к площадке (187 м) на горе. На верхней площадке — большие можжевельниковые деревья; некоторым из них (по Талиеву) около 1.000 лет. С Крестовой горы надо спуститься обратно к оранжереям, откуда идет дорожка направо вниз в парк. Дорожка выходит на широкую площадку с громадным вековым платаном. Здесь находятся развалины дворца. Дворец был построен (1843—52 гг.) для брата Александра II Константина, по плану архитектора Штакеншнейдера. В 1882 году дворец сгорел, и от него уцелели теперь только стены нижнего этажа, колоннада, терраса и широкая



Берег в Ореанде (фот. Н. Н. Клепинина).

лестница из крымского мраморовидного известняка. Развалины чрезвычайно живописны, увиты плющом, а в одном месте колоннаду обвивают глициния и бигнония. От дворца дорожка идет (к востоку) мимо небольших пустых бассейнов, имеющих форму Черного, Азовского и Каспийского морей, и выходит к пруду. Недалеко от пруда, от дороги, из дупла одного ясеня течет искусно устроенный фонтан. Тут же другой большой фонтан. Ближе к пруду рощица громадных тюльпанных деревьев. От бассейнов можно пройти к морю и к мачтовой скале; туда ведет ясная тропинка, пересекающая нижнее шоссе (в Алупку). В мачтовой скале внизу со стороны моря грот. В море громадная скала. От ясеня с фонтаном по направлению к Ливадии идет дорожка мимо рощицы маслин к церкви, построенной по плану академика Авдеева в византийско-грузинском стиле из камня от сгоревшего дворца. Внутри мозаика работы Сальвиати из Венеции.

Некогда в Ореанде, известной под именем Ургенды, *Gorian* (гр. И. Поттокий видел это имя в Вене в атласе, относимом к XV в.), существовало поселение. Паллас видел развалины крепостной стены, следы жилья, груды черепков.

В Ореанде — до 20 гект. виноградников (самые нежные сорта). За Крестовой горой дорога соединяет верхнее шоссе с нижним.

За Ореандой нижнее шоссе проходит мимо *Кичкине*, которое находится в ведении Ялтинского курортного треста. Во дворце в мавританском стиле — дом отдыха.

Б. Более удаленные экскурсии из Ялты

1. Ялта—остатки генуэзской крепости Исар—водопад Учан-Су—Ялта (пешком 12 км)

Выйдя на Аутскую улицу, идут мимо электрической станции и входят в деревню Аутку. От фонтана, что у греческой церкви, начинается Исарское шоссе, которое сливается с Бахчисарайским на 6-м км. Общее протяжение Исарского шоссе 8 км. В двухстах шагах от фонтана по Исарскому шоссе с левой стороны приютился „Домик Чехова“, в настоящее время—дом-музей имени А. П. Чехова. Пройдя около 2-х км по шоссе от „Домика Чехова“, переходят через бетонный мостик, перекинутый через речку Учан-Су, и сворачивают по сократительной тропе направо до новой встречи с шоссе, которое приводит сначала в Исарский поселок и далее к самым остаткам генуэзской крепости. Поднявшись на крепость и полюбовавшись зеленым морем крымской сосны и дивным кругозором, спускаются вниз и возвращаются на нижнее колено шоссе у ограды крепости, где через деревянные ворота спускаются к месту слияния рек Учан-Су и Большой Барбалы. Перейдя речку Барбалу, идут по тропинке влево, которая видна напротив, и входят в сосновый лес. Длина пути через лес до водопада Учан-Су около 1,5 км. Дорожка идет все время небольшим подъемом, на деревьях нанесены белые стрелки, указывающие путь к водопаду. Обратный путь можно совершить той же дорогой или пройдя Бахчисарайским шоссе до бывш. загородного дворца эмира бухарского, теперь Дом отдыха Узбекистана; затем спускаются вдоль крайней южной стены на Биюк-Сарайскую улицу, которая приводит в Ялту на Ломоносовский бульвар.

II. Ялта—остатки генуэзской крепости Исар—водопад Учан-Су—скала Пендикюль—скала Шишко—Ай-Петри—Ялта (пешком 33 км)


Нужно идти по Аутской улице, мимо татарской мечети, далее по Исарскому шоссе мимо дома-музея им. Чехова до мостика через р. Учан-Су, ниже бывшей усадьбы городской бойни перейдя бойнинский мостик, нужно свернуть вправо на тропинку, которая идет вверх среди табачных плантаций и снова выходит на Исарское шоссе. Направляясь далее вправо по шоссе,

доходят до его пересечения с поперечной грунтовой дорогой у дачи б. Казабианки. Влево шагах в 150 от дороги видна купа деревьев, среди которых находится выход зеленоватой изверженной породы—кварцевого кератофира с включением синевато-голубых зерен нефелина. Далее шоссе идет вдоль глубокого промыва реченки Малой Барбалы. Подвигаясь далее по шоссе, доходят до развалин бывшей генуэзской крепости, которую можно осмотреть, войдя через деревянную калитку.

Осмотрев развалины, нужно спуститься вниз к развалинам дома и через железную калитку и налево через деревянные ворота, что у шоссе, мимо камня, на котором располагалась крепость, спуститься среди сосновых насаждений к речке Большой Барбале, которая в нескольких десятках шагов впадает в реку Учан-Су. Перейдя через ручей Барбалу, нужно подниматься влево вверх по тропинке, которая шагов через 30 поворачивает вправо и потом вновь влево. Пропуская первую, довольно хорошую тропу вправо и придерживаясь левого направления, идти, пока не откроется хорошо протоптанная дорожка вправо, которая вскоре крутым подъемом выводит на тропинку среди очаровательного соснового леса и по которой доходят до самого водопада Учан-Су.

Поднявшись от водопада Учан-Су по тропинке, ведущей на Крестовую гору до первого разветвления, нужно свернуть по тропе влево, идти по ней до встречи с шоссе, по которому, повернув вправо, доходят до озера Кара-Голь. От Кара-Голя прямо вверх идет сократительная тропа на одно из следующих колен шоссе, пройдя по которому немного влево, доходят до слияния Бахчисарайского шоссе с Биюк-Суукским (Эрикликским). В углу налево расположена горная санатория Красного Креста „Тюзлер“. Здесь же против ворот на шоссе справа—фонтан. Как раз против Биюк-Суукского шоссе направо вверх идет хорошо протоптанная сократительная тропинка, которая пересекает шоссе, а при второй встрече нужно повернуть налево по шоссе, которое доводит до разрушенной Пендикюльской сократительной казармы и расположенного возле нее фонтана прекрасной воды. От казармы идет сократительная тропка на площадку скалы Пендикюль и пересекающая на коротком своем пути несколько

раз шоссе. С площадки открывается дивный вид на Ялту и далекий горизонт. Возвратясь на шоссе по идущей влево от площадки широкой дорожке, нужно идти по нем до его пересечения с Кореизской поперечной дорожкой. Свернув с шоссе вправо по указанной тропинке, выходят на шоссе и далее по нем до поворота. Налево, вверх от указанного колена шоссе, идет последняя сократительная тропа, которая выходит на плато Яйлы, а далее тропинка, огороженная колючей проволокой, приводит к метеорологической станции, близ которой в нескольких десятках шагов находится скала Ши-



Гора Ай-Петри.

шко (1.184 м. выс.), с которой открывается широкий кругозор на побережье с Ялтой, Гаспрой, Кореизом и Мисхором.

Метеорологическая станция (осмотр с разрешения заведывающего) Главной физической обсерватории основана в 1895 г.; она содержится на средства, ассигнуемые Главной физической обсерваторией. Станция отлично оборудована. Кроме наблюдений, Метеоролог. станция собирает материалы, относящиеся к естественно-историческому настоящему и прошлому Яйлы: гербарии, окаменелости, минералы и т. п. В 1906 г. Ганский и Тихов определили полуденную линию (меридиан)

и географические координаты (широту и долготу) на холме близ Метеорологической станции. В 1913 г. полуденная линия была закреплена постановкой глобуса на каменном столбе. Долгота отмеченного пункта 34°5' (от Гринвича), широта 44°28', высота над уровнем моря 1.192,8 м. Под наблюдением южнобережного лесничества здесь перед войной велись опыты по облесению Яйлы. С 1909 года засажено около 3 гект. На Яйле были начаты гидротехнические работы: заложена сеть водосборных оросительных канав; исследовались воронки (провалы). Одна такая воронка в 17 мет. глубины находится по Бахчисарайскому шоссе в 1½ км от Станции.

От Станции начинается дорожка, ведущая на вершину Ай-Петри (3 км). Дорожка огибает три возвышения, проходит мимо ям-провалов, на дне которых и летом лежит снег, и опускается к лиственному Ай-Петринскому леску, на опушке которого одиноко стоит тысячелетний тисс. Довольно крутая тропинка поднимается на вершину скалы, внизу под которой приютились знаменитые Ай-Петринские зубы (1.229 м над ур. м.). Отсюда обширный вид на Алупку, Симеиз, Ай-Тодор, море и плато Яйлы. Отсюда же наблюдают восход солнца. Обратный путь тот же до санатории Тюзлер, от которой лучше идти сократительной тропой, начинающейся влево в начале Биюк-Суукского шоссе. Тропинка без ветвлений и приводит к 3 км Бахчисарайского шоссе. Отсюда нужно идти вправо до б. дворца эмира бухарского (загородного), и, свернув с шоссе вдоль восточной оградой дворца, спуститься в Ялту по Биюк-Сарайской улице.

III. Ялта — водопад Верхний Яузлар — Утес Ставри-Кая — Крестовая гора — водопад Учая-Су — крепость Исар — Ялта (пешком 19 км)

Нужно идти по Аутской улице мимо электрической станции, татарской мечети и дальше по Исарскому шоссе до ответвления широкой шоссированной дороги вправо, которая проходит мимо известково-обжигательной печи и направляется вверх влево к старой бойне. Дойдя до разветвления дороги, не идут ни вниз к бойне, ни направо по дороге, а поднимаются прямо вверх по сократительной тропинке на Боткинскую тропу близ Банистеровской поляны. Когда-то очаровательная площадка, округленная

дубовой рощицей, в настоящее время засажена табаком, а все посадки хищнически вырублены. Далее нужно идти налево по Боткинской тропе. Впереди справа отвесные скалы с земляничными деревьями.

Пройдя немного, дорожка спускается в котловину ущелья Ай-Димитрий, а затем, делая небольшие колена, доводит до ущелья Буфиля-Дере. Слева и справа дорожки растут древовидные можжевельники. По другую сторону ущелья дорожка вскоре разветвляется на две: одна — прямо, почти без подъема, а другая — крутая, вправо. Обе они сходятся впоследствии метрах в 200 от водопада Яузлар, но нижняя удобнее, прекрасно сохранилась, неумолима, хотя немного длиннее правой. Обе дорожки идут среди чудного леса крымской сосны. Дойдя до водопада Яузлар, можно попасть на все его три террасы, по которым падает вода, для чего нужно перейти на правую сторону р. Яузлар, где от Боткинской тропы ответвляются вправо дорожки ко всем трем площадкам.

От водопада Яузлар Боткинская тропа дает небольшую ветку влево через площадку Куш-Кая и снова соединяется с главной тропой. С площадки Куш-Кая — красивый вид на ущелье р. Яузлар и на скалу Ставри-Кая. Выйдя из леса к ручью Явлуз, омывающему площадку с правой стороны, идут по его руслу без дорожки вправо вверх и шагов через двести переходят через ручей вновь на хорошо разделанную Боткинскую тропу. Далее дорога зигзагами поднимается вверх и доходит до раздвоения: налево — дорога на Ставри-Кая и прямо вверх — на Штангеевскую тропу.

Перевалив через хребет (к югу), Штангеевская тропа спускается сначала большими петлями по открытому склону, а затем, делая несколько зигзагов среди мелкого леса, выходит под отвесные скалы. Тропа доходит до Крестовой скалы. Отсюда видно русло р. Учан-Су, шоссе и широкое зеленое море крымской сосны.

Спустившись с Крестовой скалы по тропинке к р. Учан-Су, переходят на другую ее сторону по камням на дорожку, которая вначале подымается вверх, а затем, перевалив через отрог, спускается по ступенькам в лес до раздвоения: направо —

на шоссе и налево — к водопаду Учан-Су. На самом последнем перевале по отрогу поднимается вверх вправо крутая тропинка, которая ведет к каптажу, а далее, переходя в Тарахташскую тропу, выходит в овраге Большой Барбалы на Яйлу в 2½ км от Ай-Петринской метеорологической станции.

В нескольких десятках шагов от водопада Учан-Су с дорожки, ведущей к шоссе, влево вниз спускается хорошо протоптанная тропинка, доводящая до ручья Большой Барбалы. Перейдя ручей, нужно подняться вверх по тропинке через лесок к остаткам бывшей генуэзской крепости Исар, от которой по шоссе влево идти до сократительной тропинки, идущей через табачные плантации вниз к боевскому мостику, перекинутому через р. Учан-Су. Отсюда шоссе ведет прямо в город.

IV. Ялта ← водопад Учан-Су — Ай-Петринская метеор. станция — скала Шишко — оползень Тарахташ — плато Яйлы — Штангеевская тропа — Струйчатый водопад — утес Ставри-Кая — водопад Верхний Яузлар — Ялта (вешком 30 км)

Так как в настоящее время Тарахташская тропа полуразрушена и опасна для пешехода, то, чтобы полюбоваться оползнем Тарахташ, нужно пользоваться иными путями, а именно через скалу Шишко. Путь до скалы Шишко или Ай-Петринской метеор. станции описан в маршруте № II. От метеорологической станции по дорожке, идущей вдоль посадок на восток, доходят до шоссе на деревню Узен-баш. Пройдя по шоссе около 2 км и обойдя вершину глубокого оврага, нужно свернуть без дорожки направо к корнизу гор. Подойдя налево к оврагу Барбалы, нужно спуститься вниз по довольно хорошей тропинке и подняться наверх к километровому столбу с надписью: „Тарахташ“. Отсюда идет хорошо разработанная дорожка вниз по оползню до каменистого спуска. Полюбовавшись открывающейся отсюда панорамой, нужно вернуться обратно к чугунному столбу.

Оползень Тарахташ, скалы которого под действием выветривания и под влиянием атмосферных условий приняли причудливые очертания, не уступает по своей оригинальности лучшим уголкам Саксонской Швейцарии. Поднявшись от столба вправо на коралловую горку, которая является остатком кораллового рифа юрского моря, снова спускаются на Узенбашское

шоссе, которое доводит до начала Штангеевской тропы. Спуск по Штангеевской тропе вначале довольно крут и весь покрыт, как густым зеленым ковром, стелющимся можжевельником.

Затем дорога входит в лес и скорее напоминает дорожку в парке, чем горную тропинку. Так тропа доводит до Струйчатого водопада, откуда, поднимаясь немного вправо вверх, доходят до соединения Штангеевской и Боткинской троп. Свернув по Боткинской тропе налево вниз, доходят до раздвоения тропинки. Правая ветка ведет на утес Ставри-Кая, левая к водопаду Яузлар. Перед водопадом Яузлар ответвляется петля дорожки на площадку Куш-Кая. От водопада Яузлар Боткинской тропой доходят до Банистеровской поляны, от которой в самом ее начале отходит тропинка вниз на дорогу, которая выводит на Исарское шоссе и затем на Аутскую улицу.

У. Ялта — пещера Иограф — Яйла — Ялта (пешком или верхом 25 км)

По Аутской улице, а дальше по Исарскому шоссе доходят до дачи Чехова. Пройдя немного выше, надо свернуть направо в первый узкий переулок с цементной лестницей, которая выводит на большую дорогу, поднимающуюся вверх направо. Вначале дорога идет прямо, а затем делает несколько петель и широким полукругом обходит водосборный бассейн. Возле быв. усадьбы Бялокура дорога разветвляется: левая — Боткинская тропа, направо, вверх — к Иографу. Пройдя шагов 200 у фонтана дорога снова разветвляется. Нужно подниматься правой дорожкой, которая выводит на холм Ай-Яни, расположенный под Дарсаном. Так как при подъеме нигде нет воды, то нужно запастись ею из пройденного фонтана. От Ай-Яни начинается хорошо разработанная Узенбашская тропа, которая вскоре вступает в лес и девятью длинными пологими коленами поднимается вверх, пересекая урочище Биюк-Мейдан с красивой поляной среди леса и две площадки, расположенные на обрывистых утесах хребта Иограф. На последнем колене перед выходом на Яйлу, вправо, под отвесными каменистыми обрывами отходит тропинка, ведущая в пещеру Иограф, перед которой находится удобная для отдыха площадка с видом на море. Пещера лежит под верхними известковыми утесами Яйлы и служила,



повидимому, местом, где собирались христиане для богослужений во время турецких гонений. Здесь сохранились остатки алтаря, а недалеко от пещеры видны следы древнего кладбища. Вблизи главной пещеры находится молельня. Возвратившись от пещеры на прежнюю тропу, поднимаются направо вверх на Яйлу, на выдающуюся пологую площадку Тереникур, откуда видна дорога, ведущая в деревню Кучук-Узенбаш. При желании можно пройти на запад по плато Яйлы до начала Штангеевской тропы и по ней спуститься в Ялту (лишних 3 км). Обычно же возвращаются в Ялту тем же путем.

VI. Ялта — бывшая бойня — каптаж Ай-Димитрий — водопад Нижний Яузлар — Боткинская тропа — Ялта (пешком 10 км)

По Аутской улице и по Исарскому шоссе доходят до отвления широкой шоссированной дороги вправо, которая проходит влево вверх, имея по правую руку известково-обжигательную печь, и через 2 км доходит до разрушенных построек бывшей бойни. Пройдя мимо бойни, дорога идет вначале вверх, от нее отходит тропа вверх на предгорье, но ее нужно пропустить, а идти налево по слегка спускающейся дороге, приводящей к каптажу пересохшего источника Ай-Димитрий. Вправо тянется широкое ущелье того же имени, а вверх поднимается тропа, идущая среди каменных стен до узкой перемычки ущелья Буфилы-Дере. Ранней весной здесь много воды, которая образует красивый небольшой водопад. Все предгорье с правой стороны покрыто изящными куртинами можжевельника, а впереди дорожка идет среди высоких, стройных крымских сосен. По этой дорожке идут до самой реки Явлуз. Возле самой реки среди камней несколько кустов одичалого инжира (смоковницы).

Чтобы осмотреть водопад Нижний Яузлар, нужно спуститься по руслу налево вниз и идти до каменной цементированной стенки, перегораживающей течение реки. С первой площадки нужно спуститься на вторую, с обрыва которой и начинается свое падение главный водопад. Вода падает одной струей, и на средине при малой воде видны углубления в массивной скале и лежащие на дне их круглые камни, которые во время половодья реки долбят встречающиеся на их пути горные породы.

Поднявшись от цементной стены вправо вверх по узенькой дорожке, выходят на прежнюю дорогу, пересекают ее и идут вверх среди соснового леса по хорошо протоптанной тропе. Шагов через 30 тропинка поворачивает влево вверх и довольно крутым подъемом выводит на Боткинскую тропу. Свернув по Боткинской тропе налево, легко и без утомления приходят на водопад Верхний Яузлар. Обратный путь по Боткинской тропе описан в маршруте № IV.

До старой бойни можно пройти и по Исарскому шоссе, свернув направо вверх по бойненскому шоссе, не доходя шагов ста до мостика через р. Учан-Су.

VII. Ялта — Лопата-Богаз — Ялта (пешком 23 км)

От мостика на р. Губе (Дерекойке) идут по Конному переулку налево вдоль речки и далее по широкой шоссированной дороге через бывший Мордвиновский парк в деревню Дерекоей. Перейдя направо речку Стамис, идут по шоссе, соединяющему Дерекоей с Ай-Василем, до первого мостика через речку Панагия, перейдя который, сворачивают на дорогу, идущую среди садов и табачных плантаций. Перейдя неглубокий овраг, дорога поднимается довольно круто к двум белым постройкам, за которыми с проезжей дороги круто поворачивают направо на тропу, через несколько метров приводящую к татарской сакле. Далее огибают, имея с правой стороны овраг, а с левой усадьбу с большим двухэтажным домом. Вдоль забора доходят до оврага, от которого крутой подъем на площадку, недалеко от которой находится фонтан под группой грецких орехов. Поднявшись от фонтана метров на 20, круто сворачивают направо и минуя ворота и кипарисовую аллею. Скоро начинается сосновый лес, и тропа выходит к сторожке. Налево — ущелье Суат, а направо за сторожкой — ущелье реки Панагии. От сторожки тропа поднимается среди чудного леса, проходит мимо скалы с соснами на вершине и, свернув направо, зигзагами подходит к ущелью Суат. Вначале тропа идет вдоль ущелья, а затем, перейдя через речку Камыдерек, поворачивает налево. Не доходя до речки, отходит тропа направо, ведущая на Стиля-Богаз и Джуным-Богаз. Пройдя родник с колодой для воды,

подъем делается круче и, наконец, доходит до большой поляны — Биюк-Лопата. Перейдя поляну в западном направлении, нужно подняться ко второй малой поляне, с которой открывается чудный вид на Ялту, море и тянущийся справа хребет Кизил-Кая. От полянки тропа поворачивает вправо. Вскоре лес кончается, и по каменистой дорожке выходят на Яйду, через которую идет широкая, хорошо протоптанная тропа из Ялты в деревню Биюк-Узенбаш. Отсюда в одном километре на север находится гора Лопата (1.403 м). Обратный путь по той же тропе, но при желании можно спуститься через ущелье Дурлы, для чего нужно пройти влево на запад по плато Яйлы около 1 км и, спустившись по тропинке, выйти к Дерекоей со стороны холма Ай-Яни. Путь очень красивый в начале, пролегает среди леса и ущелий, но немного длиннее, чем первый вариант.

VIII. Ялта — Массандровский водопад — Лесничество — ущелье Уч-Кош — утес Балак-кая — дер. Ай-Василь — дер. Дерекоей — Ялта (пешком 20 км)

По Симферопольскому шоссе доходят до раздвоения на третьем километре и сворачивают налево по дороге, идущей мимо заразной городской больницы, до новых Массандровских подвалов (см. стр. 182). Пройдя по дороге ниже подвалов до последнего двухэтажного дома, сворачивают мимо него вправо вверх, минуя водосборный бассейн. От второго колена ведет тропинка влево к Массандровскому водопаду. Во всякое время года в водопаде есть вода, но весной, конечно, больше.

Водопад очень красив, вода сбегает по камням, покрытым зеленым мохом, а со всех сторон над ними распростерли шатром свои ветви старые буки, грабы и волошские орехи. Вправо вверх от водопада идет тропинка, которая в шагах 50 выходит на большую тропу, поднимающуюся немного вверх влево среди соснового леса и выводящую на шоссе, которое доводит до ворот Лесничества. От ворот к усадьбе нужно идти по левой дорожке, которая и приводит к столбикам под соснами. От столбиков идет тропинка вдоль изгороди (с левой стороны). Миновав огороженные питомники, тропинка входит в лес и среди него поднимается на широкую разработанную дорогу. Свернув влево, по ней спускаются в ущелье Уч-Кош, не доходя которого —

источник Бахчаным-Сырты-Чокрак. Перейдя русло реки Балы, выходят направо к впадению в нее речки Матрензи, откуда длинными коленами среди прекрасного соснового леса поднимаются хорошо протоптанная тропа на площадку скалы Балан-Кая, с которой открывается чудный вид. С площадки идет каменная тропа направо вниз, сначала по склону хребта Баланым-Каясы, а затем предгорьем в деревню Ай-Василь, из которой по новому шоссе через деревню Дереккой возвращаются в Ялту.

IX. Ялта — Лесничество — Красный Камень — гора Авида — Ялта (пешком 35 км)¹

По Симферопольскому шоссе доходят до Массандровского управления (на 4 км). Свернув с шоссе мимо школы влево на шоссированную дорогу, доходят до ворот Лесничества. От ворот прямо вправо начинается Косью-Дамановское (б. Романовское) шоссе, которое большими пологими петлями выходит вверх на поляну с восточной стороны скал Красного Камня. Между коленами находятся сократительные тропинки, но они очень круты, скользки от хвои и очень утомляют, лучше ими пользоваться на обратном пути.

На 2-м км от Лесничества фонтан и развилка Уч-Йол (три дороги), из коих надо брать среднюю (правая ведет в санаторию Цустраха „Долоссы“). Несколько выше дорога вступает в охранный район, нижняя граница которого проходит по горизонту около 500 м над уровнем моря. Дорога идет некогда могучим, теперь сильно вырубленным лесом крымской сосны.

В 4 км так называемое „Кольцо“ — разъездная площадка, откуда открывается красивый вид на Ялту и море. В 1/2 км отсюда прелестная „Грушевая поляна“, украшенная раскидистым грушевым деревом. На 5 км — фонтан Большой Магдус. На 7-м км дорога подходит к самому краю грандиозного ущелья Уч-Кош, на дне которого шумит речка Гува и вступает в район

¹ При совершении этой экскурсии следует иметь в виду, что путь, начинающийся почти от самого Лесничества, проходит по территории Ялтинского района Крымского государственного заповедника, почему необходимо соблюдение правил, обязательных при посещении Заповедника (см. очерк „Заповедник“). Инструктор Заповедника живет на даче „Сосняк“ на 7-м км Симферопольского шоссе.

Абсолютного заповедника. Хвойный лес постепенно сменяется лиственным, с преобладанием бука, который на 15 км образует особенно высокоствольную рощу. Слева от дороги источник студеной воды. Наконец, на 16-м км дорога выбирается на Яйлу, примерно в 1/2 километре к востоку от Красного Камня. Поднявшись на Красный Камень, любуются грандиозным видом на Ялтинский залив и весь амфитеатр гор, замыкаемых на западе Ай-Петри. Возвратившись на шоссе, поднимаются на Никитскую Яйлу, которая тоже находится в пределах Абсолютного Заповедника. В 1 км от шоссе в восточном направлении возвышается на плато конусообразная вершина Авида (1482 м), а еще правее — другая вершина — немного ниже. На Авиду идут без дороги по чудному мягкому лугу. С горы обширный кругозор. Ялта как на ладони. У карниза Никитской Яйлы и даже на плато растут старые, с красными стволами, северные сосны — *Pinus silvestris*. От Красного Камня можно пройти до Заповедника (20 км по шоссе). Путь этот описан в маршруте № 6 статьи „Заповедник“, стр. 248.

Обратный путь в Ялту делают по шоссе, или по сокращенной тропе, начинающейся с западной стороны около Красного Камня и идущей сперва на юг, а затем сворачивающей влево. Дойдя до небольшой поляны, тропа идет влево вниз (шоссе сворачивает вправо) и проходит мимо лесной сторожки и фонтана Магдус. Пересекши два раза шоссе, выходят мимо питомника, недалеко от санатории „Долоссы“, к фонтану Уч-Йол, от которого по шоссе спускаются к усадьбе Лесничества. Из Лесничества возвращаются в Ялту по шоссе до управления Массандры и, войдя в ворота, спускаются направо по тропинке мимо фонтана на проезжую дорогу, по которой через главные ворота доходят до Пироговской санатории, откуда начинается дорожка прямо вниз в город.

X. Ялта — гора Ай-Никола — Эриклик — ферма — Ялта (пешком 16 км)

По улице Коммунаров, через Пивадию и по Царской тропе через Ореанду выходят на Севастопольское шоссе на 9 км против двухэтажной сторожки, от которой поднимается широкая разработанная тропа, идущая вначале лесом над шоссе, а затем

поворачивает направо и, суживаясь, доходит до больших круглых бассейнов, которые остаются с левой стороны. За бассейнами свернуть налево напрямик и, перейдя балку, подняться несколько метров в том же направлении до широкой тропы. Затем идти по ней направо краем балки, на дне которой находятся водопроводные сооружения. По пути встречаются два мостика. Далее справа начинается низкая каменная стена, у конца которой дорога круто поворачивает налево, зигзагами идет вверх, пересекает три небольшие полянки и выходит на большую лужайку у подножия горы Ай-Никола. От этой лужайки начинается подъем по хорошо разработанной тропинке на верхнюю площадку Ай-Никола, откуда открывается редкий по красоте вид. Спустившись обратно, нужно пересечь лужайку в прямом направлении до Блюк-Суукского (Эрикдикского) шоссе и повернуть по нему направо. Шоссе идет зигзагами, поднимаясь все выше и выше к воротам Эриклика. Вскоре дорога разделяется: правая ведет на ферму, левая — ко двору, который расположен на площадке, откуда через просеку открывается чудный вид на Ялту и ее окрестности. Тут же находится бассейн с фонтаном и беседка. В настоящее время дворец обращен в Дом отдыха трудящихся. Возвращение по той же дороге до разветвления шоссе, откуда идти к ферме по левой дорожке. От фермы дорога идет по Катемизскому шоссе, которое сливается с Бахчисарайским. Свернув по нему направо, выходят на Севастопольское шоссе против Ливадийского гаража. Дойдя по нему до начала Чайной улицы, спускаются по ней вниз в Ялту.

16. Южный берег от Ялты до мыса Айя

С запада непосредственно к Ялте примыкает *Ливадия*, за ней — *Ореанда*. За Крестовой горой шоссе разветвляется. Верхнее идет в Алупку, через деревни Гаспру, Кореиз, Мисхор, нижнее — в Ай-Тодор, Олеиз и Мисхор и далее в Алупку. Нижнее шоссе спускается среди виноградников Ореанды вниз и проходит мимо усадеб: *Верхняя Ореанда* (б. им. кн. Долгорукой) с прекрасным пляжем, *Курпаты* (б. им. Николая II) и *Кичкине* (б. им. кн. Дмитрия Константиновича). Дворец Кич-

кине, построенный в восточном стиле, использован под дом отдыха УВО. Далее на отдельной скале возвышается „Ласточкино гнездо“ (в ведении Ялтинского куртреста); здесь ресторан-столовая. Возле „Ласточкиного гнезда“ Ялтинским курортным трестом построено 5 каменных корпусов и 6 деревянных домов для отдыхающих (на 200 чел.). Цена комнаты — 30—40 р., питание — 130 руб. в мес. Далее идет **Ай-Тодор** (б. им. в. к. Александра Михайловича), в настоящее время дом отдыха Куртреста „Жемчужина“. Близ Гаспры виден серый дворец, использованный в настоящее время под санаторию ЦЕКУБУ. На самом конце Ай-Тодорского мыса маяк. Освещение маяка керосинокалильное. Свет виден на 50 км, наилучшая яркость на 25 км. Осматривать маяк можно всегда. Маяк расположен на южном Ай-Тодорском отроге мыса, на высоте 80 м над морем. Северо-восточный отрог называется „Дакаклиа“ или „Дакаклиари-Топрах“, он же „Монастырь-бурун“, т. е. монастырский мыс (так как здесь найдены были остатки фундамента церкви); средний отрог — „Лиман-бурун“ (мыс пристани) или „Исар“ (крепость).

Отвесные обрывы к берегу моря, выжженные солнцем склоны с очень скудной растительностью придают Ай-Тодору дикий характер. Оригинален и небольшой лес около маяка, состоящий сплошь из вековых можжевельников. Среди этого леса находятся развалины старинной римской крепости. Кое-где видны остатки крепостных стен, а на самом гребне скалы по сторонам маяка — развалины ряда жилищ. Вероятно, значительная часть городка давно сползла в море, а на гребне осталась уцелевшая часть. Уже издавна здесь производились случайные раскопки. С 1907 г. раскопки стали вестись систематически и дали богатые результаты. Весь добытый материал хранится в Ялтинском музее краеведения. Он приведен в систематический порядок трудами археолога Косиушко-Валюжинича, заведывавшего раскопками в Херсонесе. Музей дает превосходную картинку обыденной жизни гарнизона римской крепости, заброшенного в дальний угол огромной Римской империи.

За Ай-Тодором у моря „Харакс“ (б. им. в. к. Георгия Михайловича). Дворец использован под санаторию ЦК ВКП(б) Украины. Далее расположены на берегу моря санатории и дома

отдыха: „Сосновая роща“, *Чаир* (б. им. в. к. Николая Николаевича), *Барбо* (б. им. Крамаржа), *Барбо Кристо* (б. им. Титушкина) и *Марат* (бывш. дачи Маламы, Комстадиуса и Титушкина). Здание Барбо и Барбо-Кристо использованы под санатории политработников, „Чаир“ под дом отдыха и сельскохозяйств. профшколу южных спецкультур специально для татар (на 100 чел.). Школа выпускает квалифицированных рабочих по спецкультурам. За Барбо-Кристо по шоссе тянется высокая каменная стена, окружающая *Дюльбер* (б. им. Петра Николаевича). В двух местах в стене проделаны окна, через которые виден великолепный белый дворец, построенный в мавританском стиле. Дворец сильно пострадал от землетрясения, но теперь вполне отремонтирован. В нем размещен санаторий ЮБК „Красное Знамя“. Несколько выше дома отдыха куртреста „Магнолия“ и „Чам-Агач“. Шоссе пересекает горную речку. Направо идет дорога вверх в деревню Кореиз. Далее шоссе проходит через *Кореиз* (б. им. кн. Юсупова), занимающий пространство от верхнего шоссе до моря. В Кореизе хороший пляж и пристань. На пляже аллея коротко стриженных тamarисков и художественные статуи: группа — татаркой у фонтана, русалка и др. Дворец использован под дом отдыха „имени Дзержинского“ ОГПУ. Рядом на берегу моря — усадьба *Олеиз* (б. им. Токмакова). На берегу моря миндальная роща. Далее *Мисхор* (б. им. кн. Долгорукой). Шоссе проходит мимо дворца, занятого в настоящее время под санаторий ЮБК „Красные зори“ со стационарным отделением поликлиники.

Далее шоссе разветвляется: одна ветвь идет в Алупку, другая на соединение с верхним шоссе в деревню Мисхор, мимо санатории ЮБК „Горное солнце“. Близ санатории большая масляная роща. Выше, под самым верхним шоссе — дом отдыха „Нюра“ ЦК Рабиса. Другая дорога идет в Алупку, минуя небольшой курортный поселок. *Новый Мисхор*, лежащий у самого моря. В сущности, все побережье от Кореиза до Н. Мисхора представляет из себя единый курорт Мисхор, протянувшийся на несколько километров, в 10 км от Ялты и 5 км от Алупки. Большинство мисхорских дач утопает в зелени, что придает курорту особую прелесть. Благодаря ровным, чистым



Татарская деревня Южного берега—Мисхор (фот. Н. Н. Капнинина).

пляжам купанье превосходно. Жизнь в Мисхоре отличается не-принужденностью и простотой. Имеется открытая сцена (курзал).

С Мисхором связано несколько преданий. Говорят, будто здесь похоронен был святой шейх, павший за веру; к его могиле водили больных и оставляли на могиле кусочки от одежды. Есть сказания про какую-то праведную татарку, которая вызвала с небес легион ангелов для истребления неверных. Но самое красивое сказание о том, как источник ушел вслед за утонувшей в море татаркой. Около источника теперь красивая бронзовая статуя. Предполагают, что во времена античной древности в Мисхоре происходили религиозные мистерии, посвященные музам, на что будто бы указывают самые греческие названия Мисхор (Муси хори) и Коренз (Хоренс).

Над описанным побережьем расположены деревни Гаспра, Мисхор и Коренз, прорезаемые верхним шоссе. Из этих деревень Коренз является административно-хозяйственным центром всей округи. Здесь помещается сельсовет, кооператив, прекрасная больница, клуб, почта и телеграф, управление лесничего. Здесь же регулярная остановка автобусов.

За Новым Мисхором нижнее шоссе проходит сначала обширными виноградниками, а затем — роскошным парком курорта Алупка (в 16½ км к западу от Ялты).

Алупка — это довольно скученный курорт. Дачный поселок отрезан от моря широкой полосой парка и сада. Между парком и верхним шоссе расположена наиболее старая и наиболее скученная часть Алупки — татарская деревня и часть дач. Местность, занятая Алупкой, крутая, и подъем от моря к центральной части утомителен. В Алупке имеется канализация, водопровод, освещение, и в центральных частях уклад жизни вполне городской. Главной улицей является ул. Октября (бывш. Воронцовская), начинающаяся от базарной площади. Здесь расположены кооперативы, магазины, столовые, аптека, кино, автомобильные конторы, гостиница „Россия“, и б. гостиница „Франция“ (теперь база „Советского Туриста“. В верхней части парка расположен курзал (открытая сцена), где летом приезжими артистами даются регулярные концерты. Из более крупных санаторий упомянем санаторий имени Сталина (бывший Гохбаума), при-

надлежащий Южкрымкурупуру, „Илдыз“ (д. бывш. Воскресенского, близ парка), санатории № 3 Цустреха (ул. Октября, д. б. Смуровой). Курортная поликлиника с ваннами и электрокабинетом расположена в службах Воронцовского дворца. Помимо этого имеет собственные дома отдыха целый ряд организаций. Часть публики устраивается в частных комнатах.

Алупка занимает чрезвычайно красивое положение и граничит с прекрасным, громадным (около 40 гект.) парком. Верхний парк имеет менее культурный вид. Отчасти такое впечатление создается „хаосом“, находящимся среди парка. Этот хаос образовался благодаря разрушению на месте имеющегося здесь выхода массивно-кристаллической породы (диорита). Громадные камни, целые скалы нагромождены друг на друга. Среди камней много тропок, гротиков. В верхнем же парке — три небольших пруда среди густой заросли. В восточной части живописно разбросаны гигантские кедры, пихты, линии, орехи и проч. Среди них, на полянке — небольшая березка, тщательно культивируемая в несвойственной ей обстановке. Нижний парк носит еще более экзотический характер. Дорожки обсажены лавровишнями, буксом, олеандрами, зимующими здесь на открытом воздухе. Около дворца — целая роща магнолий, в западной части — кипарисовая роща. При обилии влаги растительность пышно развивается. Парк спускается к самому морю, а в море выдаются живописные скалы (Лунный камень, Фрейшиц, скалы Мравиной, Айвазовского). Море глубокое, чистое, чрезвычайно красивое. Летом, в жару, парк наполнен пряным благоуханием субтропической растительности, „пением“ цикад и стрекотанием кузнечиков.

К сожалению, купаньем Алупка похвастаться не может, вследствие скалистости своих берегов и каменистости дна. Имеется 3 пляжа, все они платные. Среди парка на нижнем шоссе ведущем в Новый Мисхор, расположен знаменитый дворец, построенный и принадлежавший М. С. Воронцову.


Алупкинский дворец построен в 1830—37 гг. архитектором Генри Гунтом по проекту английского архитектора Эдуарда Блора в стиле раннего английского Возрождения эпохи Елизаветы Тюдор, в характере сурового средневекового замка. В южном фасаде дворца, обращенном к морю, английский стиль



Алупка. Дворец (Львиная терраса).

смешан с мотивами, заимствованными из индо-мусульманского искусства. Восточный характер носит монументальный портал входа со стороны львиной террасы, напоминающий торжественные входы мечетей Индии и Персии.

Внутри дворца помещается историко-бытовой музей, находящийся в ведении Главнауки Наркомпроса. Художественные и бытовые собрания, поступившие в музей в 1900-х годах из Одесского дворца князей Воронцовых, раскрывают картину дворового быта русских помещиков эпохи 1820 — 30-х годов. Архитектура внутренних помещений музея передает тот же стиль раннего английского Возрождения, который носит и фасад дворца. Особенно интересна декорация отделанных резным дубом плафонов и стен большой столовой и китайской гостиной; тот же характер носит архитектура вестибюля, бильярдной и библиотеки. Архитектура и бытовые интерьеры дворца использованы музеем для экспозиции принадлежащего Алупкинскому дворцу богатого собрания западной и русской живописи и скульптуры XVI—XIX веков. Гардеробная и лестница соединяют дворец с библиотекой. Замечательная по своему помещению библиотека хранит первоклассное собрание книг XVIII века с богатейшим,



Алупка. Дворец.

собранием классиков и мемуаров этой эпохи. Общее число книг в библиотеке достигает 16.000 томов. В состав библиотеки Алупкинского дворца входит прекрасное собрание гравюр и литографий XVI—XVIII веков, насчитывающее около 2.000 листов.

Музей и „Львиная терраса“ парка открыты для осмотра (кроме зимнего времени) ежедневно, кроме понедельников и дней советских праздников, от 11 до 12½ час. утра и от 2 до 5 час. дня. Вход платный. Осмотром руководят научные сотрудники музея.

Над Алупкой царит одна из красивейших гор в Крыму — Ай-Петри (1.263,5 м).


Из экскурсий, которые можно делать из Алупки, особенно популярны прогулка на Ай-Петри, в Иванисову рощу и на г. Шан Хая. Чтобы попасть на Ай-Петри, надо подняться от базара на верхнее шоссе, откуда через слободку по унылым шиферным склонам пройти справа от горы Крестовой (или Исар), тоже заслуживающей посещения (красивый вид на Алупку и остатки крепости). От Крестовой тропинка пойдет сосновым лесом почти по горизонтали к восточному крылу Ай-Петри, где можно отдохнуть у источника. Дальше начинается крутой подъем

по тропинке, выводящей на плато Яйлы между вершиной Ай-Петри и Метстанцией (об Ай-Петри — см. экскурсии из Ялты). Тропинка доступна и для верховых.

Иванисова роца — чудный сосновый лес, начинающийся несколько выше верхнего шоссе (в направлении Симеиза). Несколько дальше по шоссе начинается тропинка, по которой можно попасть к подножью крутой скалы Шан-Хая, высотой 877 м. Отдохнув у источника, часть которого каптирована, можно, обходя скалу справа, взобраться на ее вершину, откуда открывается грандиозный вид на Южный берег и на отвесную скалу Яйлы, от которой откололась Шан-Хая — (Экскурсии на Ат-Баш и Кикинеизский Исар см. при описании Симеиза).

За Алушкой расположилось дачное место *Сара*, где, между прочим, находятся санатории ЦК сахарников и НКПС. За Сарой слева от шоссе расположена детская санатория и м. Боброва, отдельные домики которой спускаются почти к самому морю. Не доходя санатории — масличная роца и виноградники. В санатории лечатся по преимуществу дети, больные костным и железистым туберкулезом. Лечатся они, главным образом, силами природы и проводят на воздухе целые дни, не исключая зимнего времени. За санаторией — пограничный обелиск, за которым начинается Симеиз.

Симеиз (22 км от Ялты, 5 км от Алупки). Сначала шоссе проходит Старым Симеизом, принадлежавшим гр. Милютину. Влево — большая недостроенная санатория Красного Креста, вправо — дом б. владельца графа Милютина (военного министра эпохи „великих реформ“ при Александре II) и прекрасный парк из туземных пород. Дальше — бывшие владения Мальцовых. Шоссе разветвляется, причем верхняя ветвь проходит через деревню Симеиз, нижняя через парк приводит к главным зданиям Курорта Новый Симеиз. Последний начинается большим зданием б. пансиона Александровой-Дольник (теперь № 4 Цустраха). Против него пристань для катеров у так называемых Нарышкинских камней. За санаторием Цустраха следует множество дач Н. Симеиза, одна другой красивее. (Санатории ЮБК „Молот“ — „бывш. Каменя“, „им. Семашко“, „Ай-Панда“). В бывш. дворце Н. С. Мальцова санатория ЦКЖД. Кстати, они очень мало пострадали от землетрясения. Симеиз яв-



Симеиз. Скалы „Дива“ и „Монах“.

ляется типичным закрытым курортом, почти все его многочисленных дачи заняты под санатории и дома отдыха. Частных комнат и пансионов очень мало. В соответствии с этим жизнь Симеиза в сезон носит специфически-санаторный характер: большинство приезжих — санаторные больные; туристов и отдыхающих мало. Симеизские дачи сгруппированы частью между старым Мальцовским парком и выдающимся в море мысом Ай-Панда; другая часть расположена выше и подходит почти вплотную к горе Кошке, отделяющей Симеиз от соседней Лименской долины. К последней группе принадлежит красивая дача с минаретом „*Мечта*“, отремонтированная под Поликлинику ЮБК и большие санатории „*Первомайская*“ и „*Селям*“. Тут же гостиница ЮБК „Вилла Ксения“ с рестораном. Кооператив, почта, автоконторы расположены на базаре, прилегающем к татарской деревне. Центром курорта является проспект, отделенный решеткой от парка, спускающегося к морю, к превосходному пляжу. Пляж этот, являющийся одним из лучших на Южном берегу, с одной стороны замыкается мысом Ай-Панда, с другой — скалами *Монах* и *Дива*; на последнюю можно взобраться по каменной лестнице (высотой 45 м). Купанье платное.

В парке имеется курзал. На скалистом утесе „*Панья*“ сохранились остатки древней крепостной кладки римской эпохи.

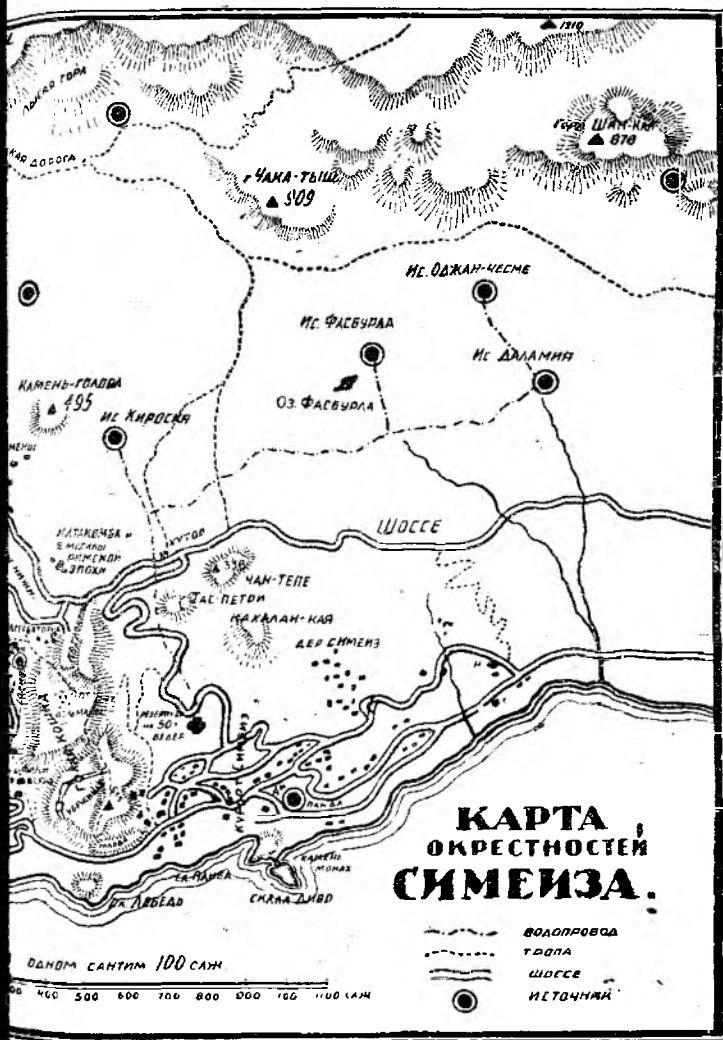
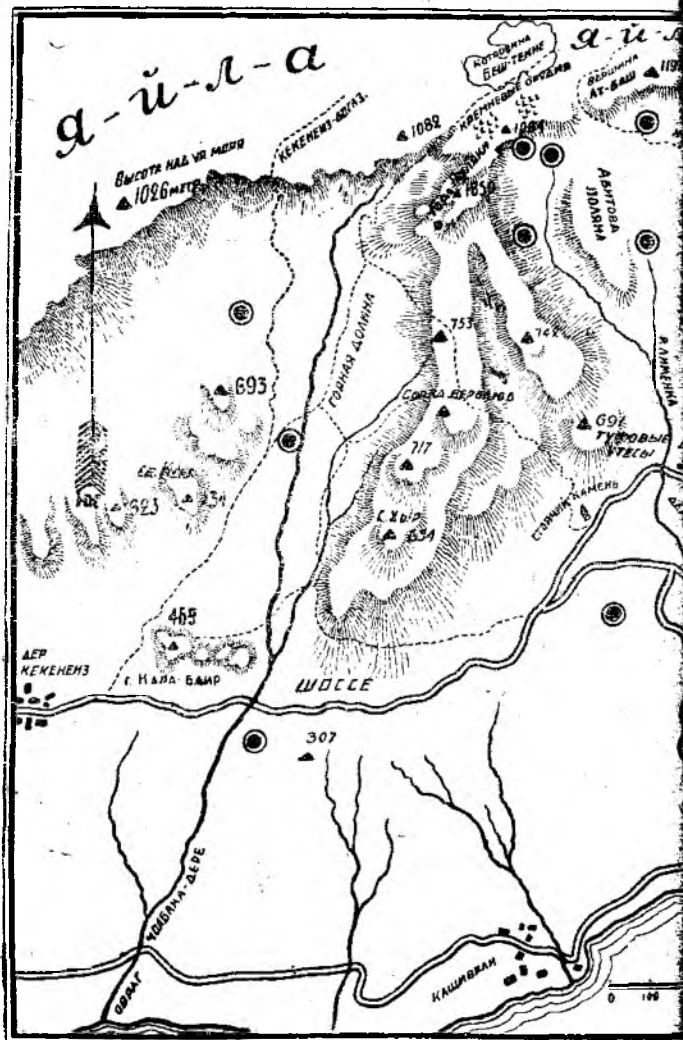
Непосредственно за Н. Симеизом расположена гора *Кошка* высотой около 260 м (главный хребет Яйлы над Симеизом — около 1.200 м); ниже Кошки в беспорядке разбросаны крупные камни — *хаос*, замыкающийся со стороны моря лежащим на непосредственном продолжении Кошки утесом *Лебедь*, высотой около 85 м.

Специфическая особенность Симеиза — обилие древовидных можжевельников, наполняющих воздух смолистым ароматом. До 1917 г. весь склон от курорта до Севастопольского шоссе представлял из себя сплошную рощу можжевельников и терпентинных деревьев. Теперь эти склоны голы.

Хорошо защищенный от северо-западных ветров горою Кошкой, расположенный на сухой почве, редким по качеству пляжем Симеиз стоит впереди других курортов — на достаточной высоте и по части благоустройства (имеется водопровод, канализация). К сожалению, шоссейная ветвь, соединявшая Симеиз с Севастопольским шоссе, пришла в негодность и недоступна для автомобилей. Таким образом, приехать в Симеиз из Севастополя можно только в объезд, через Алупку, что приводит к частым недоразумениям.

Любимыми экскурсиями из Симеиза являются прогулки в соседнюю Лименскую долину (см. дальше) и на г. Кошку.

На Кошку ведет несколько тропинок, в которых легко разобиться. Проще всего подняться над дачным поселком мимо дачи б. Шпиндлера и пройти к восточному склону горы по петле шоссе. Отсюда начинается разделанная тропа, скоро приводящая на гребень. Чтобы попасть сначала на вершину Кошки, надо свернуть с последнего колена тропы влево и по каменистой тропке пройти на плоскую площадку, лежащую несколько ниже и западнее вершины. При этом приходится переходить через остатки солидной крепостной стены, замыкавшей эту площадку, служившую в римскую эпоху укреплением. На площадке в нескольких местах видны следы построек. С разных пунктов ее западного края сквозь расщелины скал открываются очаровательные виды на соседнюю Лименскую долину. Нетрудно взобраться также и на вершину гребня, откуда, как на ладони, виден Симеиз. Возвратившись к разделанной тропе, следуем



пройти по ней до большой луговины, с левого края которой расположены многочисленные дольменоподобные каменные ящики — остатки погребений, приписываемых полумифическому народу таврам (см. очерк Бонч-Осмоловского „Доисторическое прошлое Крыма“). С поляны, по западному краю хребта Юшки ведет хорошая тропка, скоро приводящая к Обсерватории, расположенной уже под самым Севастопольским шоссе (430 м над у. м.). Симеизская астрономическая обсерватория является отделением Пулковской. Обсерватория оборудована 6-дюймовым рефрактором и 100-сантиметровым рефлектором, вторым по величине в Европе (помещается в большой башне). Рефлектор установлен в 1926 г. Осмотр Обсерватории по средам и субботам по записи.

Из более далеких прогулок назовем восхождение на г. Шан-Хая (877 м), на вершину Яйлы — Ат-Баш (1.203 м) и на скалу Иса р. Чтобы взойти на первую (около 5 км), надо подняться над деревней мимо кладбища на верхнее шоссе, отсюда ведет тропка на источник Фас-Бурла, каптированный для нужд Симеизского водопровода. Отсюда тропки идут уже сосновым лесом, сильно пострадавшим от недавнего пожара. На самую скалу Шан-Хая из Симеиза надо подниматься с ее западного крыла (см. экскурсии из Алупки). Для подъема на Ат-Баш (8 км) надо пересечь верхнее шоссе в том месте, где от него отходит ветвь на Симеиз; пройдя несколько сот метров по направлению к Алупке, начинают подъем по очень каменной тропинке, которая, лишь спустя час ходьбы, приводит на широкую лесовозную дорогу, ведущую на Ат-Баш (так называемая „жидовская дорога“, построенная Гинзбургом). Часа через 3 подъема, считая от Симеиза, дорога приводит на перевал. Справа — крутая скала *Ат-Баш*, с которой открывается обширный вид (виден мыс Айя), на север — глубокая карстовая котловина *Беш-Текне* (пять корыт), на дне которой выходят на поверхность глинистые сланцы, и изливается ручей — чуть ли не единственный случай на Яйле! Котловина замечательна, как одна из значительнейших стоянок каменного века. Осколки орудий Мадленской эпохи можно находить в глинистых склонах во многих ее местах.

От Беш-Текне легко пройти Яйлой на Ай-Петри и Бедене-Кыр (2 часа ходьбы). Если взять направление прямо на север и пересечь Яйлу, можно через 1 — 1½ ч. дойти до урочища Балбуган; дойдя мимо полуразрушенной фермы б. Юсупова до шоссе и пересекши ее, нетрудно еще через 2 — 3 часа спуститься прекрасным буковым лесом в Коккоз. Если взять по Юсуповскому шоссе вправо, т. е. на восток, оно приводит у подножья Беденекры к соединению с Бахчисарайским шоссе. Если пройти по нему 4 км влево, оно приводит к верховьям замечательного ущелья *Орлиного Залета*, от которого остается еще около 4 км опять-таки по полузаросшему шоссе, до площадки *Седам-Кая* (гора Орлиного Залета), откуда открывается головокругительный вид на Коккоз (см. стр. 77). Седам-Кая и часть лесистого урочища Балбуган входили в состав огороженного охотничьего парка кн. Юсупова, где разводились олени.

Скала Исар (734 метр.) представляет из себя сползший с Яйлы утес, доминирующий над Кикенеизом. Легче всего добраться до нее, пройдя по верхнему шоссе до Кикинеиза, а отсюда — большой торной тропой, ведущей на перевал Эски-Богаз. Поравнявшись со скалой, следует свернуть влево и взобраться на нее с северной стороны, где сохранился грот с остатками кладки. Подъем требует некоторой ловкости, но вознаграждается открывающимся со скалы видом.

От Симеиза за горой Кошкой начинается богатая растительностью *Лименская долина* с хорошим пляжем. Долина защищена от ветров, пожалуй, еще лучше Симеиза: в некоторых местах там так тепло, что зимуют в грунте лимонные насаждения. Близ дороги много кипарисов и можжевеловых деревьев. Долина с ее полудиким парком — излюбленное место прогулок для жителей Симеиза. Различают Лимены Нижние, Средние и Верхние.

К сожалению, прекрасная, но очень запущенная б. усадьба Филибера пока еще не используется в должной мере для курортных надобностей, к чему здесь есть все условия. Выше Лименской долины возвышается ряд остроконечных „сопок“ — *Хыр* (654 м), *Верблюд* (753 м) и *Пиляки* (850 м). Все они

являются остатками древнего вулкана: на их склонах можно найти порфириновые туфы, вулканические бомбы, лапилли.

Очень интересно пройти до верхнего шоссе по грунтовой дороге, пересекающей бывшую усадьбу Филибера. Дорога чрезвычайно живописна и идет все время роскошными садами и рощами. Протяжение ее — около 4 км.

За Лименами в 2½ км от Симеиза, на берегу моря лежит поселок *Кацивели*. Заселяется эта местность пока слабо. Большинство дач прежних владельцев пустуют, и лишь отдельные татары, арендующие их у Курортного треста, сдают комнаты.

За Кацивели дорога идет редким дубовым леском. В 6 км от Симеиза — Кикенеиз, б. имение Алчевской. Имение прорезано когда-то хорошими шоссевыми дорогами. И здесь большинство дач пустуют, но в некоторых сдаются комнаты. В даче б. Понизовкиной — дом отдыха ГПУ. Над имением виднеются строения большой деревни Кикенеиз. Еще выше под самым обрывом Яйлы — отколовшийся от нее утес Исар (734 м) с остатками крепостной кладки (см. выше). Несомненно, нижний Кикенеиз — место с огромным курортным будущим. Главное его преимущество — огромный, ровный пляж, так называемый, „Золотой берег“, по красоте и простору не имеющий себе равных на Южном берегу. Великолепна открывающаяся на западе панорама Байдарских гор. К Кикенеизу примыкает запущенный старый парк бывшего имения Ревелиоти с прекрасными рощами кипарисов. В 3-х километрах от Кикенеиза — небольшая татарская деревушка Кучук-Кой. Местность завалена громадными обломками скал, следами происшедшего здесь в 1786 г., вследствие оползня, грандиозного обвала. По свидетельству П. С. Палласа, тогда сполз в море участок суши, шириной до 2 км. Обвал увлек за собой 16 домов д. Кучук-Кой, сады и огороды. Жители успели спастись в дер. Кикенеиз. Причина обвала та же, которая вызывает сползание многих местностей Южного берега. Известняки, лежащие на глинистых сланцах, обильных в верхних своих частях водой, сползают по крутому склону к морю. Сообщение здесь между отдельными местностями очень затруднено.

Дальше, до самого м. Айя, идет местность, мало населенная. Береговая дорога есть только местами. Вдоль всего побережья

можно пройти пешком или проехать верхом по кордонной тропе. Здесь идет ряд крупных усадеб. Между ними затерялись маленькие татарские деревушки — Мухалатка и Мшатка. Сообщается вся эта местность по нескольким шоссе и грунтовым дорогам, проведенным от усадеб к верхнему шоссе. Все это побережье значительно более круто, чем, например, Симеиз, Лимены, Мисхор.

За Кучук-Косм расположены три Кастрополя — Верхний, Средний и Нижний. В последнем — дом отдыха работников жилищно-кооперации. Благодаря крутизне нависших шиферных склонов, Кастрополь производит впечатление самого уединенного уголка Южного берега. Есть прекрасный парк и пляж. Сообщение поддерживается с Симеизом при помощи моторного бота. Рядом с Кастрополем — красивая скала „Ифигения“ (выход массивно-кристаллической породы). Далее, к западу, в 12 км от Симеиза, расположено бывшее имение Кокорева Мухалатка. Здесь — старый парк, редкий розариум (до 600 сортов) и большой дворец. Имение принадлежит СНК СССР.

Прямо над Мухалаткой высятся утесы горного прохода „Шайтан-Мердвень“ (Чортова Лестница). С верхнего шоссе легко подняться по ней на перевал, на что уйдет не больше 20 мин. времени (подъем картинно описан А. С. Пушкиным в его „Письмах“). С перевала можно совершить интересную экскурсию в живописную деревню Скелю, приютившуюся в восточном углу Байдарской долины (около 6 км от перевала). Скеля известна своей большой сталактитовой пещерой, „каменными ящиками“ и „менгирами“.

За Мухалаткой следуют усадьбы Лимнеиз, Мегалей и Мелас.

Почти под Лимнеизом расположена небольшая деревушка со смешанным населением — Мухалатка.

Усадьба Мелас принадлежала раньше поэту Алексею Толстому. Она соединена прекрасным шоссе с верхним Севастопольским. Еще западнее, по берегу, идут усадьбы Ай-Юри и Абилябах. В парке много редких растений. Под Абилябахом — остатки бывшей здесь деревни Мшатки. Жители ее (почти все) в 1902 году продали землю и выселились в Турцию.

За Абилябахом идет Форос (быв. имение Ушкова). В нем — 300 гект. земли, 30 гект. — под парком. Виноградники, известные

по истории борьбы с филлоксерой в Крыму, уничтожены. Подвалы (одни из обширнейших в Крыму) имеют форму шестилучевой звезды. В прекрасном парке много редких растений, сеть проточных прудиков с мелкой рыбой. Как памятник миллионерской эксцентричности — роскошные конюшни устроенного здесь на крутом карнизе конского завода.

Над Форосом — известная церковь на скале и Байдарские ворота. От церкви в имение идет прекрасное шоссе. Теперь Форос, равно как и лежащая далее к западу усадьба Тессели, заняты под санаторий Ленинградского текстильтреста.

От Фороса до м. Айя лежит местность, очень мало посещаемая, но заслуживающая большого внимания. Она хорошо орошена и, насколько можно судить по имеющимся метеорологическим (скудным) данным и наблюдениям, является самой теплой частью Южного берега.

На 10 и 11 км — спуск к самому морю на обширную площадь, поросшую крупным можжевельником и крымской сосной. Метров 200 — ровный пляж из черного шиферного песка. За можжевелевым леском опять открытое место и невдалеке мыс Сарыч (по-татарски — золототканый), за ним в виде гигантской шахматной туры — маяк. Мыс Сарыч — самая южная оконечность Крыма, и вместе с тем, Европейской части СССР (44° 23' с. ш.).

За маяком идет усадьба Комперия.

Далее на запад, к Ласпи и м. Айя, дорога заметно суживается и идет большей частью у самого берега — тоже пустынная картина — километра три. Затем открывается почти в 6 км длиною, богатый рыбой, Ласпинский залив, с широким гальковым пляжем. Выше — хороший лес, среди которого маленькая усадьба. В конце бухты, упирающейся в высокий обрывистый мыс Айя, на полугоре приютились беленькие дачи. Это — участок поселка и залива, именуемый обычно Бати-Лиман (по-греч. глубокий залив). В довоенное время здесь был „интеллигентский“ поселок, с дачами писателей В. Г. Короленко, Е. Чирикова, художника Билибина, проф. В. И. Вернадского и др. Ласпинская долина замечательна, между прочим, тем, что здесь сохранилась роща редкой реликтовой сосны — *Pinus pithyusa var. Stankiewiczii Suk.* (см. очерк проф. Е. Вульфа „Флора Крыма“).

Из Ласпи легко пройти через невысокий здесь перевал главного хребта и деревушку Кайту в Байдары. Очень интересно также взойти на мыс **Айя** (557 м), на котором расположено урочище Кокья-бель. Панорама, открывающаяся отсюда, особенно при закате солнца, имеет себе мало равных даже в Крыму!

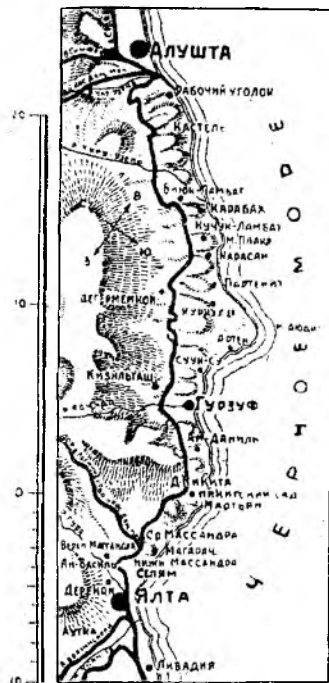
17. Южный берег от Ялты до Алушты

Помимо почтового шоссе, проходящего высоко над морем и обычно очень пыльного, в Алушту можно пройти пешком или проехать верхом по кордонной тропе, идущей почти над самым берегом моря, и хорошо осмотреть всю эту часть побережья. Между Ялтой и Никитским Садом, несколько выше кордонной тропы, которая идет у самого берега моря и теперь заброшена и мало удобна для хождения, проходит еще нижнее шоссе, соединяющее Ялту с Никитским Садом. Выйдя из города по Массандровской улице и продолжая идти по ней, попадешь на самое шоссе (если, не доходя ворот Нижней Массандры, спуститься к морю, то можно попасть на кордонную тропу). Шоссе проведено очень красиво над самым морем. В самом его начале, непосредственно ниже его, расположено красивое здание „Здравницы“, выстроенное в начале империалистической войны, а над ним видны строения Тубинститута. Далее мы проходим мимо ворот, ведущих в парк Нижней Массандры. Пройдя ворота, дорога идет между двух красивых решеток, ограждающих с обеих сторон Массандровский парк, а затем, делая изгиб, проходит между виноградниками, принадлежащими той же Массандре.

Примерно на полпути между Ялтой и Никитским Садом слева от шоссе расположены деревянные ворота и имеется дорога в вышележащую усадьбу „Позитиппо“. Справа же от дороги видны живописные развалины и красивые кипарисы усадьбы „Отрадное“. Еще дальше дорога проходит уже между целым рядом усадеб: слева „Васили-Сарай“ с красивым парком и белым домом прекрасной архитектуры, где находится экскурсбаза ак. о-ва „Советский Турист“, „Грезы“, „Нежданное“, справа же спускается от шоссе до самого моря артхоз „Селям“ с красивым домом, набережной и небольшим молотом.

Проехав эти усадьбы, дорога проходит через ворота и вступает в Магарач, представляющий часть Никитского Сада. Сейчас же вправо видно шоссе, спускающееся к морю; оно ведет к виноградникам и подвалам Магарача. Несколько дальше этого поворота у самой дороги с правой стороны расположены два дома Никитского Сада. Дорога делает поворот и, несколько поднявшись в гору, вступает опять в район мелких усадеб. Весь этот земельный участок площадью около 215 гект., отделяющий сейчас Никитский Сад от Магарача, входил до 30-х годов XIX столетия в состав владений Никитского Сада. Во время управления Новороссийской областью кн. Воронцовым, с целью развития виноградарства и виноделия в Крыму, этот земельный участок был роздан бесплатно лицам, обязавшимся в определенный срок засадить выделенные им участки виноградной лозой и завести винодельческое хозяйство. К числу таких мест относятся слева от дороги быв. усадьбы Анастасьевых, выше его „Наташино“ с химическим заводом, слева от дороги „Изумрудное“, „Нардан“, „Нутино“, внизу у моря с красивым мыском „Монтедоро“. Пройдя Нутино, дорога делает поворот, пересекает балку и вступает уже на землю Никитского Сада, лежащего по обе стороны дороги.

Никитский Ботанический Сад находится в 9,5 км от Ялты — по Симферопольскому шоссе и около 6 км до ворот и 7,5 км до зданий по нижнему шоссе. Сад состоит из трех частей:



Карта пути из Ялты в Алушту.

кипарисов. Направо — длинная лестница, устроенная при самом основании Сада, усаженная дикорастущими в Крыму земляничными деревьями с краснеющей гладкой корой — *Arbutus Andrachne*. Наверху лестницы площадка со старым экземпляром терпентинового дерева — *Pistacia mutica*, которому насчитывается до 1.000 лет.

Спустившись обратно по лестнице и пойдя направо, пройдем мимо интересных сосен Русселя с длинной хвоей к склону, засаженному ливанскими и гималайскими кедрами. Поднимаясь отсюда по дорожкам, идущим вправо от кедров, приходим к зданиям научных кабинетов, лабораторий и канцелярии Сада, сильно пострадавших во время землетрясения 1927 г. и замененных сейчас временными помещениями. Поднимаясь еще выше к самой границе Сада, попадем на опытную табачную плантацию (очень интересны результаты опытной работы плантации). Правее расположена плантация растений, из которых вырабатывают эфирные масла.

Вернувшись обратно к главным воротам, следует осмотреть плантацию маслин и инжиров со многими сортами (расположена между нижним шоссе и морем).

Против главных ворот проходит дорожка в приморский участок парка. Последний заложен в 1912 г. и занимает пространство в 5,5 гект. Участок хорошо защищен от ветров, вследствие чего он предназначался для акклиматизации растений, не выдерживающих культуры в верхнем парке.

Из нижнего парка хорошая прогулка по прекрасно проведенным тропам на мыс Мартыян, откуда красивый вид на весь Сад и Ялту.

История Сада.¹ Никитский Сад был основан в 1811 г. близ брошенного греческого селения Магарач. Близ дороги из Магарача в деревню Никиту Кеппен отмечает остатки укрепления, выстроенного на остроконечной скале, носящей название Паликастер (древняя крепость). Другие развалины найдены

в урочище Мартыян на Никитском мысу. Кеппен считает эти развалины остатками крепости Рускофиль-Кале. Под этими развалинами, на 20 м выше морского уровня, сохранилась пещера, называемая Кале-Хоба (крепостная пещера). По докладу Новороссийского генерал-губернатора, герцога Ришелье Александр I поручил ему устройство сада „в полуденной части Крыма, ассигновав для этого 10.000 руб. ежегодно“. Место было выбрано самим герцогом Ришелье, и по его словам „заключало в себе все выгоды, какие только желать можно“. Директором Сада назначен был знаменитый ботаник Христиан Христианович Стевен. По его проекту и был устроен „экономо-ботанический“ сад для целей научных и акклиматизационных.

Стевен пробыл директором Сада в течение 14 лет. При нем был введен в культуру целый ряд растений из стран, близких по климатическим условиям к Южному берегу. Заложены почти все сейчас существующие культуры. Сад был в сношении с выдающимися ботаниками всей Европы и приобрел уже в первые годы своего существования европейскую известность.

После Стевена в течение 30 лет (1824 — 1854) Садам руководил его бывший помощник Гартвис. При Гартвисе введено было в культуру Сада множество растений, получивших теперь всеобщее распространение по Южному берегу: глициния, павловния, пиния, кедры, падуб, араукарии, криптомерия и др. При Стевене из Судакского виноградного училища были переведены в Никитский Сад для обучения несколько учеников; число их затем пополнено питомцами воспитательного дома. Вначале это были просто работники-ученики, служившие научным целям сада, но впоследствии научные цели понежному поглощались целями учебными и чисто хозяйственными.

В 1868 году при Саде было учреждено Никитское училище садоводства и виноделия и практические курсы по виноделию, закрытые в 1919 году. Никитское училище представляло из себя низшее училище 1-го разряда с пятилетним курсом обучения. В ведении Никитского Сада находились Магарачские высшие курсы по виноделию. В Магараче в 1828 году основано было Магарачское уч. заведение виноградарства и виноделия, где, подобно Никитскому Саду, были работники-ученики. В 1894 году

¹ Е. Вульф. Материалы для истории Никитского Ботанического Сада. Изв. Таврич. ученой архивной комиссии I—№ 54, II—№ 55, III—№ 56. К истории опытной деятельности Никитского Сада. Записки Ник. Сада VIII. 1925 год.

на его месте возникли высшие курсы с двухгодичным курсом обучения. В Магараче — образцовый подвал и лаборатория (экономическая). Из вин Магарачского подвала наиболее славятся сладкие и полусладкие сорта из лоз пино-гри и мускаты, крепкие вина из черного муската, мадеры, педро-хименес и столовые из саперави, франк-пино, рислинг.

Существуя около ста лет, виноградники Никитского Сада явились главнейшим рассадником виноградной лозы не только для Крыма и сопредельных областей, но и для всего обширного юга России, Дона, Кавказа и азиатских владений России. Площадь виноградников занимает 24 гект.; из них старой посадки за период с 1829 по 1892 год 19,5 гект.; молодой посадки с 1892 по 1896 год 4,4 гект. В последние годы несколько гектаров старого виноградника заменены новой посадкой.

Никитский Сад находится в ведении Народного Комиссариата Земледелия в Москве и является опытно-ботаническим учреждением. При Саде издаются „Записки Никитского Сада“, (вышло 1—X том) и популярные брошюры о южных культурах (вышло 9 брошюр о культуре маслины, фисташки, растений, дающих эфирные масла, шафрана, лекарственных растений и белладонны).

Несколько дальше дорога проходит мимо белой колоннады (с левой стороны) и затем, сделав поворот, поднимается в верхнюю часть Никитского Сада, где расположены все строения Сада. У этого поворота находятся главные ворота Сада, осененные плачущей ивой, ведущие в красивую пальмовую аллею. Прямо против ворот идет дорога, переходящая в прекрасно проведенную тропу, поднимающуюся на мыс Мартыан.

Нижнее же шоссе, минуя строения Сада,¹ кладбище (с правой стороны дороги) и плантацию растений дающих эфирные масла (слева от дороги), проходит через верхние ворота Сада и мимо имений Мартыан (справа от дороги), где сосредоточены технические культуры Сада, Альпеки и Шаран (слева от дороги), выходит на верхнее, почтовое шоссе, за деревней Никита.

¹ Близ б. церкви Никитского Сада с левой стороны дороги отходит старая въезд Никитского Сада, т. н. „вертушка“ — дорога, соединявшая его с почтовым шоссе — она делает целый ряд изгибов, поднимается до верхней границы Сада и выходит на почтовое шоссе до дер. Никита.



Никитский Сад

Если продолжать идти по тропе, выходящей на мыс Мартыан, то выходишь на кордонную тропу, идущую все время над берегом моря в можжевеловом лесу, являющемся характерным для еще не изуродованной человеком природы южного побережья Крыма. Эта тропа идет сначала по совхозу Мартыан, затем по совхозу Ай-Даниль, проходит мимо детской санатории, расположенной у самого моря, и выходит на дорогу в Гурзуф.

Гурзуф (44°31' с. ш. и 34° 17' в. д. от Гринвича) лежит на берегу моря в 15 км к востоку от Ялты по Симферопольскому шоссе и в 80 км от Симферополя.

С запада Гурзуф граничит с обширными виноградниками Крымвинтреста Ай-Даниль, с севера — с лесами, с востока — с курортом „Суук-Су“. С трех сторон Гурзуфскую долину защищают горы: с севера и с северо-востока Яйла и Аю-даг, с запада мыс Никита и мыс Ай-Даниль. Море у Гурзуфа образует широкую открытую бухту.

Гурзуф живописен своим местоположением, особенно издали, если смотреть на него сверху, например, с шоссе из Ялты или с Яйлы, а также и со скал, так называемой, генуэзской крепости. До осмотра Гурзуфа по частям и его достопримечательностей

рекомендуется сначала подняться на вышку развалин генуэзской крепости, с южной стороны, по вполне доступной для каждого коротенькой тропе (на самую вершину скалы по крутым ступеням плохой сохранности нет необходимости взбираться).

С широкой площадки отрывается интересная панорама: в переднем плане ее громоздятся каменные постройки европейского типа, весьма тесно расположенные в узких и кривых азиатских переулках прежнего беспорядочного татарского „плана“ деревни Гурзуфа. Среди них бросается в глаза довольно красивая белая мечеть с минаретом, сильно пострадавшая от землетрясения 12 сентября 1927 г. Деревня Гурзуф не представляет ничего достопримечательного по сравнению с другими южнобережскими татарскими деревнями. Население 2.446 чел. преимущественно татары занимается табаководством, виноградарством, садоводством и сдачей квартир и комнат. Комнаты почти без всяких удобств в кривых, узких и грязных улицах (цены за комнату — от 20 руб. в месяц и дороже).

В парке, у самой набережной, имеется столовая. пляж — из гальки, которая сравнительно мельче и чище подальше от устья речки и пристани.


Обилие в Гурзуфе солнечных лучей (215 — 240 солнечных дней в году), малонаселенность при громадной окружающей зеленой площади, расположение у самого моря с морскими и береговыми бризами, весьма ценными летом, — все это удовлетворяет условиям лучшей климатической станции.

Гурзуф поддерживает сообщение с остальными курортами ежедневно автомобилями, а также катером, подходящим к небольшой пристани.

Для удобства экскурсантов в Гурзуфе имеется контора о-ва „Советский Турист“, куда следует обращаться по всем экскурсионным вопросам.

Немного подальше от моря, на таком же юрском известняковом холме расположена собственно татарская часть, где сохранился тип низких небольших старинных построек с плоскими земляными крышами. Эта часть почти лишена зелени.

Полную противоположность представляет большая ярко-зеленая площадь парка с церковью и примыкающие к нему с З. и



Гурзуф и гора Аю-даг.

Ю.-З. сплошные непрерывные виноградники, что в совокупности составляет типичный и красивый ландшафт культурной растительности Южного берега. Позади видимую панораму замыкает протянувшаяся яйлинская стена главной гряды, южные склоны которой одеты дикой растительностью, с сильно поредевшим смешанным лесом, испытавшим в прошлом хищническое вмешательство человека. Виднеющаяся значительная часть самого плато — голая, полупустынная: на ней уничтожена всякая древесная и отчасти травянистая растительность. Понижение на Яйле образует, так называемое, Гурзуфское седло, через которое проложена шоссейная дорога из Заповедника в Ялту и куда подходит несколько правее его шоссейная живописная дорога из Гурзуфа в Госзаповедник, протяжением в 23 км. К Гурзуфскому седлу и вообще на Яйлу есть тропка. Седло отделяет Никитскую Яйлу (налево) от Бабугана (направо) и имеет высоту 1.388 м; в левую сторону от него высшая точка над Гурзуфом — Авунда 1.472 м, из-под юрского известнякового массива которой вытекает исток речки Авунды, пересекающей парк и впадающей у его входа в море. Крайним выступом в море на Ю.-З. является лесистый мыс Мартыан (Никитский), за которым скрыт Никитский Сад.

О прошлом Гурзуфа, кроме остатков развалин генуэзской крепости, говорят раскопки древних могил, произведенные в 1889 г. Харузиным в Гурзуфе и урочище Гугуш (3 км от Гурзуфа) и многочисленные исторические свидетельства. Византийский историк Прокопий говорит о постройке императором Юстинианом крепости в „Горзувитах“ (VI в.), где жили готы, занимающиеся земледелием и виноделием (гурзуфские могилы, где найдены деформированные черепа и украшения, Харузин считает готскими). Арабский географ Ибн-Эдриз упоминает о цветущем приморском городе „Гаруру“ (XII в.). На средневековых итальянских картах Гурзуф носит название *Gra-sui, Gorsanum*; в XIV в. он находится в руках генуэзцев. В „Хождении за три моря“ русского купца Афанасия Никитина (XV в.) есть такие строки: „занесло нас Балыкасе (Балаклаве), а отсюда Ткързофу (Гурзуфу)“. В XV в. Гурзуфом завладели турки. После войны 1771—1774 гг. греки были выселены в Мариупольский уезд и основали там селение Урзуф; затем Гурзуф был населен татарами.

Гурзуфский парк прекрасен и типичен, являясь, как и все южнобережные парки — детищем Никитского Сада. Его площадь — 13 гектаров. Парк с 8 бывшими гостиницами и 17 дачами был устроен бывшим владельцем Гурзуфа Губониным. В парке много вечнозеленых растений и вообще примеров натурализации и акклиматизации инородных растений (кипарисы, лавр, лавровишня, кедры, туи, платаны, магнолия, иудино дерево, павловния, пальмы, юкки, глицинии, инжирное дерево, веллингтония, пинии и др.).

Для общего ознакомления с парком достаточно от набережной сначала пройти по главной аллее-дороге, идущей мимо церкви, к фонтану „Ночь“.

Позади фонтана — гостиницы. Ныне все эти здания, как и самый парк, принадлежат Военно-курортной станции Главсанупра с домом отдыха для комсостава СССР (пропускная способность 3.000 человек в год). Над этими зданиями Буюрнус—

дом отдыха ВКСУ при СНК Украины (до моря 25 мин. ходьбы), при усадьбе виноградники, фруктовый сад, оранжереи, парк.

Далее следует отправиться к дому, в котором жил Пушкин. Почти перед фасадом дома поэта роскошный платан. В доме никаких вещей со времен поэта не осталось. Обращает на себя внимание картинная роспись потолка 2-го этажа, видимая даже через закрытые окна. В нескольких шагах от южной стены дома Пушкина находятся 2 однообразных больших пирамидальных кипариса; тот, что расположен ниже, безжалостно обшипан снизу экскурсантами; на нем надпись „кипарис А. С. Пушкина“. В нескольких шагах от верхнего кипариса (на юг) — великолепный экземпляр ливанского кедра и огромные итальянские сосны. Метрах в 60-70 от Пушкинского дома находятся небольшие оранжереи, в которых имеются хорошие экземпляры пальм, апельсиновых, померанцевых, лимонных деревьев и других растений. За оранжереями — обширные винные подвалы. На набережной, в начале парка, почти против церкви — оливковая роща, где имеется столовая.

Над Гурзуфом расположен совхоз **Болгатур**, в котором ведется большое виноградное хозяйство, имеются подвалы.

За генуэзской крепостью по восточному склону горы расположена дача **Гурзувита** с садом, налево от шоссе татарская школа. Далее по берегу моря в 15—20 минутах ходьбы от Гурзуфской крепости расположено несколько дач-особняков. При дачах — хорошие сады, а главное — хороший пляж. Дачи эти резко выделяются среди пустынной местности, так называемой, „Мертвой долины“. Дорога по этой долине проходит через запущенное татарское кладбище с характерными камнями-чалмоносцами. На кладбище с левой стороны дороги — две чтимые татарами могилы. Могилы находятся в склепе под тенью тысячелетнего терпентинного дерева. Приходящие сюда на поклонение татары вешают около могил лоскутки материи. В конце долины русское кладбище. На каменистой бесплодной почве „Мертвой долины“ растут некоторые характерные для Крыма растения, не боящиеся засухи: ядовитый молочай — *Euphorbia rigiba*, су-мах-красильщик — *Rhus coriaria*, колючее держи-дерево — *Paliurus aculeatus*.

Ю. Кулаковский. Прошлое Тавриды. А. Харузин. Древние могилы Гурзуфа и Гугуша.

В 1 км от Гурзуфа курорт Суук-Су занимает пространство в 28 гект. и защищен от сев.-восточных ветров хребтом Яйлы и Аю-дагом. Курорт расположен на берегу моря по склону горы. В центре курорта — красивое здание, от которого до берега моря террасами идет парк. Дорожка полого спускается к берегу моря. На берегу — хороший пляж. Справа (на запад) от Суук-Су стоит громадная Пушкинская скала с двумя гротами, в которые можно попасть только на лодке. На Пушкинской скале выстроены искусственные развалины. В последние годы перед войной над Суук-Су начал возникать новый поселок. Ныне Суук-Су — дом отдыха ЦИКа СССР имени Карла Маркса. В прекрасно оборудованном доме применяется целый ряд приемов, а также и методов лечения (водоэлектрическое и даже грязевое) для укрепления сил и здоровья отдыхающих работников. Ежедневная пропускная способность дома отдыха — 200 человек (осмотр только с разрешения администрации).

Рядом с Суук-Су совхоз Ай-Гурзуф с виноградарниками и подвалом. Дорога из Суук-Су, оставляя по левую сторону Ай-Гурзуф и новый дачный поселок, спускается к морю и идет по берегу до Артека. Здесь растут ясень, дуб, карагач, терпентинное дерево — *Pistacia tuitica*. У самого берега — заросли кустов Аврамова дерева — *Vitex agnus castus*. На каменистых местах у моря похожий на укроп фенхель, выше роста человека. Пляж хороший. Около рыбацкой хижины колодец с хорошей питьевой водой. Далее дорога пересекает речку Камаку. Здесь начинается Артек где имеются чиноградники (более 40 гект.), насажен парк, проведены дороги.

В настоящее время в Артеке — лагерь-санаторий юных пионеров имени Я. П. Соловьева. Лагерь принадлежит О-ву Красного Креста РСФСР. Пропускная его способность 1.000 человек в сезон (с мая по октябрь).

От Артека колесная дорога резко поворачивает налево и ведет к перевалу у горы Аю-даг (есть более короткая пешеходная тропа). Аю-даг (Медведь-гора) с запада действительно напоминает наклонившегося к морю медведя. Недалеко от дороги влево отходит недавно проложенная дорога в б. имение Куропаткиной. Дорога на Аю-даг идет сначала между быв. имением

„Артек“ Первушина и быв. имением „Артек“ Гартвиса, известного садовода, бывшего при кн. Воронцове директором Никитского Сада. С перевала можно проехать в деревню Куркулет, дер. Дегерменкой на верхнем шоссе (Ялта — Симферополь) и вниз к морю в Партенит. На седловине лесная сторожка. В сотне метров от сторожки тропа на вершину Аю-дага (Куркулетская тропа). Через 20 метров тропа разделяется на две; надо держаться левой, которая идет по северному склону Аю-дага. Тропа каменистая и довольно крутая. Здесь растут кизил, мушмула, граб, дуб, колючее держи-дерево. До вершины по этой тропе ходьбы один час. Вершина Аю-дага (577 м над уровнем моря) покрыта лиственным лесом. Ширина вершины — 1½ км, длина — 2½ килом. По Куркулетской тропе — развалины древней крепости, описанной Кеппеном (Крымский сборник), носившей имя Бююк-Кастель. На восточной стороне вершины Аю-дага — остатки церкви, следы жилищ. Здесь было найдено несколько мраморных колонн. С вершины Аю-дага вниз, к голове медведя, ведет неясная тропа. Сначала тропа идет лесом, потом кустарниками. Внизу около перешейка растет терпентинная роща. Пройдя узкий перешеек, попадаем на голову медведя. Здесь видны развалины стен. На Аю-даг можно попасть из Партенита. Тропа до Партенита легче; по ней до вершины ходьбы 45 минут. Воды на Аю-даге нет; надо брать с собой.

К востоку от Аю-дага лежит Партенитская долина. В Партените раскопками обнаружены следы готского города, фундаменты христианского храма (слева от дороги по пути из Артека в Партенит, выше фруктового сада совхоз). Партенит в средневековые Крым представлял из себя один из центров христианства на южном берегу Крыма. Аю-даг, можно сказать, в некоторых местах сплошь усеян культурными остатками. Нет сомнения в том, что тавры обитали здесь так же, как и греки; готы остались здесь до новейших времен (до конца XVIII в.). Партенит в готскую эпоху представлял небольшой городок с монастырем, в котором нередко имели свою резиденцию готско-греческие иерархи.

Территория Партенита еще только затронута исследованиями; при дальнейшем ее изучении возможны результаты, которые откроют жизнь Партенита и в древнейшую эпоху.

В усадьбе Партенит — фруктовый сад и виноградники. К сожалению от прекрасного Партенитского парка в настоящее время почти ничего не осталось: он вырублен года три тому назад; место его занято табачными плантациями.

Над усадьбой Партенит расположена татарская деревня *Партенит*, примостившаяся на крутых склонах скалы. От Аю-дага до Партенита — широкий пляж (хорошее купанье). Против деревни в море выдается большая круглая изверженная скала (лакколит), на вершину которой есть дорожка. Рядом с деревней — ломки камня (кубиков для мостовых). В деревне Партенит можно на лето нанять комнаты (удобств никаких) с прекрасным видом на море и горы.

От Партенита над берегом моря идет кордонная тропа, а выше ее проезжая дорога. По ним, направляясь дальше в сторону Алушты, можно пройти в *Чукурлар*, а затем в *Карасан*. Здесь большой парк с большим количеством интересных растений (последние годы совершенно заброшен); против дворца над берегом моря прекрасная роща пиний — *Pinus Pinea*. Из Карасана идет дорога на верхнее почтовое шоссе, идущее в Ялту. Во дворце — дом отдыха ЦК Работпроса с пропускной способностью в 1.500 человек за сезон. В сотне шагов от дворца — Пушкинский дом, где поэт бывал весьма кратковременно.

Рядом с Карасаном б. удельное имение *Кучук-Ламбат* (принадлежавшее раньше Бороздину, а затем принцу Мюрату), с небольшим парком и старинным домом; берег укреплен от оползней железобетонной стеной. Отсюда хорошее шоссе, соединяющее его с верхним почтовым шоссе. Над Кучук-Ламбатом два небольших совхоза Селапи и Хырлар.

Карасан и Кучук-Ламбат лежат в средней части бухты, ограниченной с запада горой Аю-даг, а с востока красивым мысом *Плака*.

На мысе расположен дворец б. кн. Гагариной и небольшой парк, преимущественно из хвойных деревьев. На самой вершине мыса красивая церковь и белая часовня над склоном. С мыса Плака прекрасный вид на гору Аю-даг, Кагель, Судакские горы и море. Во дворце — дом отдыха Мосгостдел союза советгосслужащих.

Обогнув мыс Плака, кордонная тропа проходит ниже полуразрушенного домика пограничной стражи и вступает в, так называемый, Кучук-Ламбатский хаос из нагроможденных одна на другую скал. В хаосе хороший источник Суук-Су (отмечен надписью на камне). После хаоса начинается усадьба *Карабах*, принадлежавшая известному исследователю Крыма академику П. А. Кеппену, погребенному здесь же в кипарисовой роще над самым морем (урочище Челеке).

От Карабаха кордонная тропа сменяется плохой колесной дорогой, которая вверх идет до дер. Бюк-Ламбат (на Симферопольское шоссе), а по берегу моря до Алушты (местами стала совершенно непроезжей). Здесь — „натуральная гранитная“, представляющая собою берег моря, покрытый необычайно крупными окатанными прибоем камнями — обломками окрестных горных пород, скатившихся с ближайших возвышенностей и загроздивших собою большое пространство. Некоторые экземпляры этой огромной гальки имеют шарообразную форму с поперечником в сорок-пятьдесят сантиметров.

По соседству с Карабахом усадьбы *Саяни*, выше *Ай-Мина*. По берегу моря, от р. Кара-Узень усадьба *Ай-Рия*. Отсюда начинается Рабочий уголок. Против большой дачи Кагель, б. проф. А. Е. Голубева на берегу заслуживают внимания складки сланцев. От берега к дому и выше, до Симферопольского шоссе, идет колесная дорога. За казармой отходит (справа) разработанная тропинка на вершину горы Кагель; подъем легкий. Рядом с б. дачей проф. Голубева, но выше, у самого подножия горы Кагель, б. усадьба Н. А. Головкинского. Недалеко от ворот — памятник проф. Н. А. Головкинскому, поставленный Таврическим губернским земством. За памятником начинается неясная и трудная тропинка на шпатовую жилу. У б. усадьбы проф. Голубева дорога идет по склонам Кагеля, дальше от моря, и проходит мимо ряда дач, вступая на мыс Камыш-бурун во второй хаос. За хаосом дорога спускается и идет опять вдоль пляжа, минуя Черновские камни, мимо ряда дач и долины Чолмекчи до самой Алушты. По пути между мысом Камыш-бурун и Черновскими камнями наблюдаются типичные оползневые явления.

Морем от Ялты до Алушты (катером или лодкой)

После выхода из бухты в море открывается красивый вид на раскинувшуюся по берегу Ялту и ее окрестности. Поравнявшись с концом старого города, на Массандровском берегу следует обратить внимание на значительные площади пустынных участков с развалинами бывших зданий. Это — жертвы хронических оползней, разрушивших целый ряд больших и ценных дачных построек и большого санатория (лодке следует держаться дальше от берега). Чем ближе к Никитскому Саду, тем больше зелени. Выступающий мыс *Мартьян* достопримечателен уцелевшим здесь островком можжевельного леса, местами покрывавшего Южный берег до момента внедрения культурной растительности (см. описание Никитского Сада стр. 215). За мысом Мартьян — *Гурзуф* (см. описание стр. 221). Из Гурзуфа лодка, оглябая скалы генуэзской крепости, первую за ней красивую дачу „Гурзувиту“ и ряд других, направляется к двум „Пушкинским гротам“, оставляя по правую руку два острова-близнеца — „Одалары“, ¹ — остатки от прежде существовавшего общего известкового массива, соединявшего их с известняками Пушкинских гротов. Отсюда лодка направляется к горе *Аю-даг* мимо Суук-Су. Подъехав к Аю-дагу, следует обратить внимание на уцелевшие от размыва остатки глинистых сланцев, на месте их контакта с внедренной изверженной породой, на весьма характерные разрушительные процессы (оригинальные фигуры выветривания, обвалы, осыпи, трещины, гроты и пр.). Подъезжая к Аю-дагу, следует оглянуться: открывается вид на характерную вершину горы Ай-Петри (с 3 зубцами и площадкой над ними), а ниже в море выступает мыс Ай-Тодор.

В море часто встречаются дельфины, а над скалами — орлы. Далее, за Аю-дагом открывается вид на дер. *Партенит*, приютившуюся у прибрежной скалы (тоже изверженная порода), которая совершенно ее закрывает с востока. У самого берега, против деревни, маленький округленный холм — „Медвежонок“.

¹ Ближняя из этих скал после землетрясения 12 сентября 1927 г. уменьшилась почти на половину.

Как он, так и следующий протянувшийся вдоль берега мыс Чукурлар — оба изверженной (внедренной) породы.

При приближении к деревне *Кучук-Ламбату* виднеется верхняя часть Карасанского дворца, утопающего в разнообразной зелени парка. На мысе *Плака*, на некотором расстоянии, хорошо заметно издали разрушение породы сферическими отдельностями, словно по частям отламывалась корка каравая.

За Кучук-Ламбатом — каменный подводный риф, местами выступающий из воды, и „птичьи“ островки с нависшими крепкими скалами той же изверженной породы, побелевшей сверху от помета бакланов.

На берегу каменный „поток“ известняков, спускающихся к самому морю. Причудливые формы разрушившихся известняков напоминают развалины построек. Налево, на горке, дер. *Куркулет*, правее и подальше большая дер. *Биюк-Ламбат*; еще дальше, правее — круто обрывающаяся к морю гора *Парагильмен*, отделившаяся от Ялты. Далее опять островок, белый от бакланьего помета, а за островком в береговом обрыве прекрасные примеры причудливой складчатости, смятия и разрывов слоев, связанных с горообразовательными процессами в прошлом.

За мысом *Камыш-бурун* — весьма типичный оползень. У телеграфного столба видно, как разорван оползнем каменный забор и как съехала вниз с деревьями значительная площадь земли. Три кипариса, раньше стоявшие в одном ряду с другими, теперь стоят впереди прочих. Еще немного дальше, у береговых обрывов видна и причина оползней в Крыму: мокрые черные пятна — места просачивания и подмывания грунтовыми водами рыхлых пород.

Миновав дома отдыха Рабочего Уголка (см. описание Алушты стр. 233), подъезжаем к Алуште. Здесь открывается с моря самая обширная в Крыму панорама южнобережских гор в таком последовательном порядке: *Кастель*, *Урага* и *Чамны-бурун* (все три покрыты зеленью), между Кастелью и Урагой вдали виднеется серый *Парагильмен*, а из-за Ураги и круглого Чамны-буруна — тоже серый *Бабуган* с вершиной *Куш-кая*, затем правее лесистый *Конек* с перевалом *Кебит-богазом* и острокопечная гора *Черная* (за Коньком), потом *Чатырдаг* с *Ангарским*

перевалом, через который идет шоссе в Симферополь, далее округленная вершина *Элхи-кая*, *Демерджи-Яйла*, *Демерджи-гора*, затем еще далее к востоку — пустынные *Судакские горы*, и последним, словно островом в море, виднеется в хорошую погоду мыс *Меганом*.

18. Алушта

Алушта (44°41' с. ш. и 34°25' в. д. от Гринвича) находится в 50 км от Симферополя (сообщение автомобилями и лошадьми) и в 45 км от Ялты (сообщение автомобилями, лошадьми, а летом, кроме того, катером и моторными лодками).

Город расположен у самого моря на предгорьях Чатырдага и в долинах двух горных речек — Улу-Узень и Демерджи. Яйла, представленная здесь Бабуганом, Чатырдагом и Демерджи, разделенными широкими горными проходами, отступает от берега моря значительно дальше, чем в Ялте. Поэтому здесь нет такой защиты от северных ветров, как в Ялте, и зимою это различие ясно чувствуется.

По переписи 1926 г. в Алуште числилось 4.806 чел.

Старая татарская часть, нынешний центр Алушты, расположена круто над речкой Улу-Узень. Здесь лепятся, громоздятся друг на друга, типичные татарские домики, часто с плоскими крышами и галерейками. Улицы кривые и узкие. Вершина эта занята каменными корпусами с лавками, кофейнями, столовыми, постоянными дворами. Здесь же находится базар, правительственные учреждения, Горсовет и т. п. Совершенно иной вид имеет часть города, широко раскинувшаяся по отлогим берегам р. р. Демерджи и Улу-Узени. Большая часть этой площади занята фруктовыми садами и виноградниками, среди которых разбросаны большие и красивые дачи, окруженные кипарисами и другими растениями, свойственными Южному берегу. Неширокая гудро-нированная набережная служит местом прогулок. На ней сосредоточены лучшие магазины и столовые, и помещаются две автомобильные конторы — „Крымкурсо“ и „Крымский шофер“, ванное заведение, „поплавок“. Во время последнего землетрясения сильно пострадали и сделались необитаемы две гостиницы:

„Ялы-Бахча“ и „Европейская“. Две другие гостиницы — „Чатырдаг“ и „Дивная“ — снова основательно отремонтированы.

Почта, телеграф и телефон находятся близ Набережной на повороте Генуэзской улицы. На базаре имеется Дом крестьянина с 16-ю номерами. В том же доме — адресный стол и небольшой Краеведческий музей. Больницы в городе две: городская (по Косымо-Дамиановскому шоссе) и поликлиника (на ул. Ленина). Аптека на базаре. В Алуште имеются ведомств. дома отдыха КСПС (в ведении Крымстрахкасс), инженеров, металлостов, железнодорожников (ЦБСИТ),



Вид Алушты с моря. Вдали Чатырдаг.

Наркомздрава для туберкулезных. На Стахеевке находится экскурс-база (д.д. б. Карповой, Прохорова и Фелькнер). пляж в Алуште — широкий, с песком и мелкой галькой. Особенности купанья — чистая благодаря открытому морю вода и близко начинающаяся от берега глубина. К востоку от б. Стахеевской набережной, в районе близ 1-го поворота Приморской дороги в Рабочий (б. Профессорский) Уголок и за Черновскими камнями купанье благодаря мелкому морю и острым подводным камнями несудобно и даже небезопасно.


В черту города входит частью и, так наз., Рабочий Уголок (б. Профессорский) — дачная местность на берегу моря, начинающаяся в 1 килом. к юго-западу от Алушты и тянущаяся до горы Кастель. Там находятся наилучшие дачи и прекрасный пляж. Наиболее крупные дачи отремонтированы

и заняты домами отдыха профессиональных союзов и детскими домами. Главные дачи находятся сейчас во владении КСП. В уголке есть свое ванное заведение, амбулатория, почтовое отделение, сберкасса, магазин ГорПО и кино. Катание на лодках оплачивается по соглашению.

Прошлое Алушты. Легенды, занесенные в монастырские хроники, а главным образом сохранившиеся исторические памятники и позднейшие изыскания ученых говорят об Алустане (нынешней Алуште) как о важной приморской твердыне уже за много веков до нашей эры. Колонисты седой древности (за V—VI вв. до н. эры), основавшие Пантикапей. Феодосию, Херсонес и заселявшие южный берег Тавриды, не могли оставить без внимания такого важного в стратегическом и торговом отношении пункта, как Алушта с ее Ангарским и Кебитским перевалами (богазами), служившими главными, или вернее единственными ключами ко всему Южному берегу с севера. Чтобы обезопасить себя, они должны были запретить кочевникам доступ к морю и колониям, и в их жизненных интересах необходимо было владеть именно Алуштинской долиной, к тому же самой обширной и плодородной на всем Южном берегу. Огромная площадь, образовавшаяся благодаря деятельности двух рек — Улу-Узени и Демерджи была покрыта прекрасными почвами и являлась, без сомнения, во все времена наиболее удобным местом для развития плодородства и виноградарства — этих древнейших культур Крыма.

И, действительно, сохранившиеся здесь яснее, чем где-либо, остатки циклопических укреплений с убедительностью доказывают, как дорожили Алустоном первобытные обитатели Южного берега. По словам греческого писателя Скилена, колония „Лампас“ (нынешние Кучук и Бжюк Ламбат), между соседними укреплениями, была известна еще в 90 г. до начала нашей эры. Исследователи крымских древностей здесь подразумевают укрепления на Аю-даге и Алуштинскую кастель. В начале VI в. н. э. Алустон уже был хорошо укрепленной крепостью. Остатки этой крепости находятся по Генуэзской улице.

Прокопий, византийский писатель и современник императора Юстиниана I (527—565 гг. нашей эры), говорит: „Когда Юсти-



Алушта. Общий вид на восточную сторону.

ниан узнал, что стены Босфора (Керчь) и Херсонеса пришли в ветхость, то он их прочно восстановил и построил крепости Алустон и Горзувит (Гурзуф)². О значительности населения древнего Алустана свидетельствуют открытые в 30-х годах Дюбуа де-Монпери следы и остатки находившихся здесь кладбищ, храмов и проч. В эпоху владычества на Южном берегу генуэзцев (XIII век) Алушта была обширным поселением; здесь был особый генуэзский консул и находилась епископская кафедра. В итальянских актах и на картах XV, XVI и XVII столетий часто упоминается Алушта под именами: *Alusta*, *Lusta*, *Lusca* и т. п. В одном из сохранившихся ханских фирманов (грамот) конца XVIII в. в числе 19 деревень Судакской округи упоминается также и Алушта.

В русской истории имя Алушты впервые связано с 1774 г. В этом году, нежелавшие примириться с фактическою для себя потерю вассального Крыма после побед Долгорукова и де-Ласси турки, под предводительством Аджи-Али-паши, высадили в Алуште десант и двинулись навстречу русским войскам через Ангарский богаз. На 12 км, близ перевала через Чатырдаг, турецкий отряд встретился с русским. Турки были разбиты и бежали. В этом сражении был ранен и лишился глаза М. И. Кутузов.

19. Экскурсии из Алушты

Экскурсии из Алушты очень разнообразны и интересны. Чатырдаг с его пещерами и обширным видом на горы и море. Бабуган с его поросшими прекрасным лесом склонами и высокогорным плато; гора Демерджи, быв. Косью-Дамниановский монастырь, а ныне Крымский госзаповедник, водопады Головкинского и Джур-Джур — все это очень привлекательные экскурсии. Прогулка на гору **Кастель** (высота 440 м н. у. м.) наиболее доступна и потребует часа 4. Путь из Алушты идет через Рабочий Уголок; пройдя ряд крупных дач на Набережной и виноградник б. Ганнота, надо круто подняться по небольшой тропинке на узкий хребет, отделяющий долину Чолмекчи от моря; можно подняться и по дороге из Баар-дере: пройдя дачи Работирос (б. Линдена и Ганнота), следует у небольших домиков круто взять влево. Дорога идет к каменоломне на склоне Кастель; внизу у моря — ряд дач, вправо — обширный красивый вид. Не нужно спускаться по небольшим дорожкам вправо. У подножия горы следует оставить более наезженную дорогу и взять вправо по небольшой дорожке, круто поднимающейся в гору среди густого леса; тропка приводит на ровную дорожку, по которой надо идти вправо, в обход верхней части горы; при первом же разветвлении — взять по левой тропке, которая скоро приведет к вершине горы. На краю провала (его неправильно называют „кратером“) лежат большие камни, с которых хорошо видны Аю-даг, деревня Биюк-Ламбат, выше — отдельная скала Парагильмен, а дальше — обрывы Бабугана.

Экскурсия на водопад Головкинского (см. далее описание Госзаповедника, стр. 244).

Экскурсия на Бабуган. Эта прогулка может доставить путнику величайшее удовольствие. В Крыму немного найдется мест с такими чудными и разнообразными видами, какие открываются по этой тропинке. Из Алушты на Бабуган несколько дорог. Опишем более длинную, но требующую меньше затраты сил, так как помимо того, что по этой дороге не так круты подъемы, здесь значительную часть пути, представляющую наименьший интерес, можно сделать на линейке.

Из Алушты направляются по Ялтинскому шоссе до границы б. имения Ханджиевой, находящегося приблизительно в 8 км от Алушты. Здесь вправо от шоссе дорога на Бабуган и водопад Головкинского. Хорошая лесная дорога легкими подъемами идет по склону горы Урага до скалы Сераус.

Поднявшись немного на гору, интересно обернуться назад. Прямо перед собою мы увидим плоскую вершину Кастели с так называемыми „Кровавыми скалами“;¹ дальше к югу — деревня Биюк-Ламбат с плоским конусом горы Ай-Тодора; правее и выше — серый скалистый обрыв Парагильмена; за Биюк-Ламбатом — спустившийся в море Аю-даг (Медведь-гора); на восток — Алушта, Демерджи и вся цепь гор до Судака с мысом Меганомом.

Через полчаса от начала дороги, у источника Врисси,² проезжаем мимо первой казенной лесной казармы, находящейся в нескольких метрах от дороги влево, на высоте около 500 метров над у. м. Приблизительно через 20 минут на обширной просеке, с правой стороны, вторая лесная казен. казарма — Сераусская, Шагов 40 далее по дороге, с левой стороны дороги, источник Сохакхын-Су с отличной водой.

Полюбовавшись с просеки обширным видом на Алушту, море, Демерджи и Судакские горы, продолжаем путь прежнюю дорогу и через 8 минут доходим до ее разветвления: ветвь в прямом направлении — к источнику Ай-Йори, а ветвь, отходящая заметным подъемом влево, — к источнику Ак-Чокраку. Пройдя последовательно через два деревянных помоста через ручей Сарымсах-Кешме и овраг, тропа становится круче и через 1½ часа, считая от Сераусской казармы, приводит к большому камню с надписью „Аджи-вай-вай“. Здесь же в нескольких метрах вправо, в стороне от дороги, берет начало источник Сарымсах-Кешме. Вода источника плохого качества, и ею пользуются лишь при крайней нужде. В расстоянии 12 мин. ходьбы от „Аджи-вай-вай“

¹ Гемата-кап — Кровавая скала — грандиозная натуральная стена. На ней по светло-серому фону камня видны широкие черные полосы, которые, то разветвляясь, то сдвигаясь, сбегает вниз. Народная молва говорит, что это следы крови, пролитой здесь при взятии Кастельской крепости генуэзцами у греков. В действительности это — низшие растения (лишайи), селящиеся в неровностях скалы, по которым стекает дождевая вода.

² „Врисси“ по-ново-гречески значит источник.

от нашей дороги отходит вправо хорошо заметная тропа на Чингине-алан и Ай-Йори. Отсюда дальше, по седловине между Урагою и Чамны-буруном тропа идет сравнительно ровно, и минут через 40, минуя каменный хаос и оставляя отходящие влево в небольшом расстоянии одна от другой 2 тропы, направляющиеся к „Белым“ полянам и дальше, мимо источника Ай-Или и дер. Бююк-Ламбат, мы, держась правой руки, легким подъемом подходим к источнику Ак-Чокрак (Белый источник), находящемуся на высоте около 700 м над уровнем моря у подошвы утесов одной из вершин Бабугана — Куш-кая (Соколиная скала).

Мы рекомендуем сделать у Ак-Чокрака продолжительный привал, хорошо отдохнуть, вполне утолить жажду и взять с собой запас воды.

От Ак-Чокрака начинается уже охранный район Заповедника; тропа подымается в гору крутыми зигзагами и через $1\frac{1}{2}$ часа выходит из леса на небольшую лужайку Дипла — седловину между Бабуганом и Чамны-Бурун.¹ Отсюда открывается далекая перспектива на С.-З. С правой стороны поляны, круто вниз, спускается испорченная дождями лесная дорога Чингине-алан (цыганская поляна) и тянется до Космо-Дамиановского шоссе, пересекая близ кизильника тропу, идущую от Ай-Йори к водопаду Головкинского.

От Ялтинского шоссе до поляны Дипла путь пролегает через лес, от Дипла до спуска на б. Монастырские поляны, как мы уже отметили, придется идти открытой Яйлой.

С лужайки наша тропа поднимается по щебенистому бугру скалистого обрыва, с левой стороны которого внизу вырисовываются Белые поляны, дальше справа — Паргильмен с его широким основанием, носящим название — Болгатур, а на горизонте широкий простор моря. После 5-минутн. подъема тропа идет через глубоко врезаемый в скале проход, носящий название „Чортова лестница“. Собственно за нею и начинается Яйла (Бабуган) с ее каменными, однообразно-белыми буграми и зелеными луговинами. С обрывистых скал (вправо) открывается кра-

¹ Чамны-бурун (сосновый нос) — высочайший лакколит в Крыму, состоит из кристаллической кремнекислой породы, которая нигде в Крыму не достигает такой высоты над у. м. (1.143 м).

сивая панорама на Чатырдаг и Демерджи. Весною здесь удивительно яркие луговые цветы, и особенно хороши крупные алтайские фиалки.

Прежде чем продолжать путь в Заповедник, следует зайти на Куш-Кая (1.340 м над у. м.). Обширные виды, которые открываются с нее, стоят того, чтобы потратить лишний час. Вдоль края Яйлы надо идти влево (на юг) к вершине Куш-Кая, имеющей отсюда вид зеленого кургана. Предстоит пройти $1\frac{1}{2}$ км, а затем вернуться обратно и отсюда уже продолжать прерванный путь.

Описать все детали перехода по Яйле — недостижимая задача, и мы ограничимся лишь несколькими указаниями. Мы будем иметь ввиду исключительно пешеходов, ибо для всадников имеется другая дорога — через Стратогай (одну из обширнейших луговин на Бабугане).

Общее направление, которого мы должны держаться, лежит на запад, вдоль северного края Бабугана. Так как все красивые места расположены на самых склонах и обрывах горы, то мы и должны держаться, насколько возможно, этих склонов, причем несколько раз придется даже спуститься на дерновые откосы, и только тогда, когда на пути встретятся каменные крутые гряды скал, мы поневоле должны будем отходить влево, чтобы выбрать более легкий перевал через эти валы. В расстоянии 15—20 мин. ходьбы от Чортовой лестницы нам придется проходить метрах в 200 правее кошары (становище пастухов), а еще через 20—25 мин. на фоне гор слева выделится небольшая, издали круглая, отдельно стоящая скала — „Аккоть-Джами“, мимо которой, часа через 4 (включая 2 часа на остановки), мы пройдем, в расстоянии приблизительно 300 шагов, около воронкообразной ямы, направляясь к Гавриель-богазу, у которого и будем через $\frac{1}{4}$ часа. Таким образом, эта скала во время перехода по Яйле служит своего рода маяком. Она интересна еще тем, что рождает поразительно ясное эхо: полное, отчетливое повторение сказанного.

Отсюда можно возвратиться обратно или спуститься в Заповедник (см. Крымский государственный заповедник стр. 241).

Экспедиция на Сераус и Ай-Йори. Путь в первой половине совпадает с описанной дорогой на Бабуган (см. экспедицию

на Бабуган). Лица, не боящиеся крутых подъемов, могут, кроме этого, подняться к Сераусской казарме напрямик. Для этого нужно идти по шоссе и, поднявшись до верховьев балки Баар-дере (отсюда хорошо видны дачи Рабочего Уголка), взять по небольшой грунтовой дороге вправо и идти все время по гребню водораздела (не спускаясь вправо, где проходят верхи многочисленных оврагов). Большая часть дороги проходит по однообразному маленькому леску; нужно хорошо знать местность, чтобы не сбиться с дороги. От Сераусской казармы сначала идет разработанная широкая дорога, а затем обычная лесная, которая скоро спускается в овраг (ручеек); перейдя овраг, надо несколько метров пройти вдоль него, а затем взять влево в гору (вниз, вдоль ручейка, дорога спускается в Алушту). Хорошая тропа огибает Антон-каю; к югу высятся поросшие лесом склоны Ураги, к юго-востоку — скалы Серауса. Немного далее, на повороте дороги, между деревьями, хорошо видна вся долина и Алушта. Перейдя далее небольшой овраг, следует держаться левой тропы (правая приведет к казарме и остаткам крепости на скале, откуда открывается прекрасный вид). Вскоре тропы вновь разветвляются; нужно идти по правой (левая — на Бабуган), через несколько минут вы у источника Ай-Йори. Минут через 20—25 тропа выходит в редкий дубовый лес и пересекает лесную дорогу (с седла между Бабуганом и Чамны-Буруном). Следует иметь в виду, что лес у Ай-Йори входит в охранный район Заповедника. Дальше тропка мало заметна. Минут через 20 тропка выходит на более широкую дорожку (для обратного пути следует хорошенько заметить это место, чтобы не взять влево). Отсюда можно пройти до водопада Головкинского (см. дальше стр. 244).

Крымский государственный заповедник. Район, охватываемый Заповедником, принадлежит к числу наиболее живописных и в природном отношении богатых местностей Крыма; посещение его обязательно для всех, желающих составить себе сколько-нибудь полное представление о природе Крыма. Ядро Заповедника представляет собою мощный горный узел, включающий в себя высочайшие вершины Крыма (Роман-Кош, Кемаль-Эгерек, Демир-Хану, Чатырдаг); склоны этих гор одеты роскошными, местами девственными, лесами, в кото-

рых еще сохранились олени и косули, вершины покрыты альпийским лугами Яйлы. Коротко говоря, природа Крыма достигла в пределах Заповедника своего наивысшего размаха.

Заповедник учрежден декретами СНК РСФСР 1923, 1925 и 1928 гг. Он имеет задачей сохранение в неприкосновенном виде природы и научное изучение законов ее развития в целях сохранения водоохранного, почвозащитного и культурного значения горных лесов с населяющими их животными, в особенности крымским оленем (§ 1 декрета).

Заповедник находится в ведении ГНК РСФСР. Согласно последнему декрету от 19/IV—28 г. он разделяется на:

1. Полный или абсолютный заповедник, охватывающий ближайшие окрестности б. Космо-Дамиановского монастыря, т. е. верховья рек Алмы и Качи с притоками, плоскогорье и западный склон Никитской Яйлы над Ялтой, общую площадью 7.929 гектаров. В пределах Абсолютного заповедника совершенно исключается всякое хозяйственное использование природы, вплоть до собирания ягод и грибов.
2. О х р а н н ы й район, почти сплошным кольцом окружающий Заповедник, протягиваясь от северного подножья Чатырдага на востоке до вершины Базман на западе и занимая площадь в 9.555 гектаров. В пределах Охранного района эксплуатация леса производится НКЗ Крыма применительно к задачам Заповедника, но охота воспрещается. К Охранному району тесно примыкает:
3. Научно-опытный и хозяйственно-эксплуатационный участок, площадью 3.654 гект., расположенный на северных склонах Черной горы, предназначенный для удовлетворения научных и научно-хозяйственных нужд Заповедника. Таким образом, общая площадь Заповедника равна 21.138 гект.

Управление Заповедника помещается в б. Космо-Дамиановском монастыре, в 20 км от Алушты. Попастъ в Заповедник можно весьма многими путями, из них опишем наиболее доступные.

Маршрут 1. Алушта—Узеньбаш—Кебит-Богаз—Заповедник.


Легче всего попасть в Заповедник из Алушты, по, так называемому, Космо-Дамиановскому шоссе, протяжением 20 км.

Взяв начало с базарной площади, от угла Фонтанной у., и оставив через несколько метров направо дорогу вверх на Сырт,

шоссе направляется долиною речки Улу Узень и, минуя немногие дачи, идет между плетнями почти непрерывных фруктовых садов и виноградников. В некоторых местах дороги плетни сохранили еще и теперь свой первобытный вид живых, зеленых изгородей. Темный, жирный лист цепкого, усатого плюща, светло-зеленая, узорчатая листва виноградной лозы, белесые цветочки дикого жасмина, темно-зеленая ожина,— все это, распространяя тонкий, приятный аромат, густо переплетается между собою и совершенно укутывает дубовые колья изгороди с наложенными на них ветвями колючего „держидерсва“. Проходить среди этих плетней—истинное удовольствие. Вскоре за первым километровым столбом, оставляя перед этим с левой стороны у двухэтажной каменной дачи (б. Вознесенской) грунтовую дорогу в Алушту, шоссе проходит среди зеленой аллеи тополей и кипарисов и, прорезав в 2½ км обширнейший образцовый фруктовый сад „Красный рай“, оно еще через 1 км, оставив влево дорогу на Мутул, выводит на небольшую поляну.

Здесь, на левой стороне, около плетня высятся бугор в 1 метр, сложенный небрежно кучею из некрупных камней, среди которых стоит деревянный столб с отверстием для опускания денег. Это—памятник погибшему в борьбе с неверными мусульманскому азису¹ (святому), отчего и вся местность носит название Азис; самая гробница святого находится несколько дальше в хорошем каменном здании, которое видно с шоссе. К гробнице с стоящею рядом мечетью (без минарета) имеется дорога сейчас же за памятником. Вторая дорога, идущая прямо, ведет на Мутул и дальше к Ай-Йорн.

Между 4 и 5 км, с правой стороны, в гору отходят три грунтовые дороги в деревню Корбек. Лучшая—новая дорога третья, начинается от самого столба—5 км, тут же указательный дорожный столб с соответствующей надписью. Деревня находится в расстоянии около 2 км, крайние домики ее видны с шоссе. Пройдя последовательно три моста через овраги, сейчас же, за 6 км встречаем первый фонтан с хорошей питьевой водой. Через некоторое время слева отходит мажарная дорога



Каскады водопада Головкинского.

¹ Гробница второго азиса находится в самой Алуште на Стахеевской аллее в саду.

в лес, а справа, близ 7 км, дорога в сад „Караман“. На всем протяжении от Алушты до 7-го км взору открыта обширная горная панорама восточных склонов Бабугана и части Чатырдага, и только здесь кругозор несколько суживается с тем, чтобы с 8 км открыть новые виды на весь Чатырдаг и Демерджи. До 8 км шоссе вполне доступно даже автомобилям, но на протяжении дальнейших 4-х км сильно размыто. Пешеходам на 8-м км у дачи б. Ярмонкина, где живет первый наблюдатель Заповедника, следует свернуть влево на тропинку, которая вскоре опять выходит на шоссе, описывающее большое колено. После этого надо пройти по шоссе 2 км, а затем, пройдя два мостика, свернуть опять налево. Тропинка поднимается густыми молодняками Охранного района и, пройдя километр, снова выходит на шоссе уже на Кебит-Богазе или Алушта-Бешуйском перевале (589 м). Здесь проходит граница Абсолютного заповедника. Под самым перевалом, при впадении в Алму Черной речки, расположено несколько казарм наблюдателей. От Черной речки до Управления остается около 5 км, которые приходится идти чудным буковым лесом по долине реки Алмы. Не доходя одного километра до Управления, на поляне, называемой Базарчик, шоссе раздваивается: левая ветвь идет к экскурсбазе, правая к научной станции. Эксперсии следуют первым путем.

Маршрут № 2. *Алушта—Узеньбаш—Яман-Дере—Заповедник* (около 20 км), только для пешеходов. Дойдя от Алушты до Узеньбаша (8-й километр), надо свернуть влево по ущелью Яман-Дере. Влево через мостик—дорога к Узеньбашской экскурсионной базе (дача Федорова), питательный пункт и ночевка. От дачи Федорова надо идти вверх по ущелью и за экскурсбазой свернуть влево по грунтовой дороге, ведущей мимо дачи Минова последней справа дачу,— надо оставить слева мост через небольшую речку и перейти ее вброд. Вначале нужно идти дорогой на Бабуган до пересечения этой дороги тропой, ведущей вправо. Тропа приводит к водопаду Головкинского приблизительно часа через два после сворота от шоссе. Водопад находится уже в Абсолютном заповеднике. Водопад невелик и к концу лета в нем довольно мало воды. Зато весной во время таяния снегов в горах, он очень эффектен: белые пени-

стые полосы воды красиво выделяются на темнозеленом фоне густо поросших мхом камней. Выше водопада, и, пожалуй, еще живописнее его—целый ряд каскадов-порогов. На левом берегу речки, между водопадом и каскадами начинается очень кругая тропинка, зигзаги которой после утомительного подъема приводят на Конек (1.012 м). Поднявшись на Конек, надо пройти по нем вверх (т. е. влево), а затем свернуть вправо и вниз, по тропке, которая через 5 минут приводит на Малую поляну, откуда уже открывается вид на Управление. Пересекая поляну, через 1/2 часа спускаются по тропе, проходящей сосновым лесом, в центральную котловину. Ввиду трудности подъема рекомендуем этот маршрут для обратного пути из Заповедника.

Маршрут № 3. *Алушта—Бабуган—Гавриель-Богаз—Заповедник*. Восхождение на Бабуган через Ак-Чокрак и Диплу см. эксперсии из Алушты (стр. 238).

Первый и притом относительно легкий спуск с Яйлы в Заповедник находится в 3-х км от Дипла по хребту отходящего от Бабугана отдельным отрогом Конька (Бер-бер-богаз). Начинать спуск следует по второму откосу, придерживаясь левой стороны, вдоль каменной гряды.

Через 2 км второй спуск по Гавриель-богазу. В начале спуска (1.493 м над у. моря) в кучке камней стоит межевой столб; спустившись от него несколько шагов, нужно свернуть на тропу влево. Тропа на протяжении 1/2 км камениста (проходит по осыпи известняков) и узка. Ниже тропа входит в высокий буковый лес; через один км влево—первая поляна с невысоким сосновым лесом, а метров через 65—вторая Большая поляна (с видом на Чатырдаг). На ней на краю с правой стороны имеется источник с питьевой водой; тропинка в Заповедник идет по левой стороне среди небольших сосен, поворачивает влево и далее спускается крутыми зигзагами через сосновый и буковый лес.

Маршрут № 4. *Алушта—Корбек—Чатырдаг—Заповедник* (около 40 км пешком или верхом). Путь до Чатырдагских пещер см. эксперсии из Алушты (стр. 254). От пещер около 2 км вниз на урочище Су-Ат к казарме наблюдателя Заповедника. Дальше, как в маршруте 9.

Маршрут № 5. *Ялта — Красные камни — Гурзуфское седло — Чучельский перевал — Заповедник* (48 км). Этот путь, т. называемое, б. Романовское шоссе, наиболее трудный, но несомненно самый живописный не только в Заповеднике, но и во всем Крыму. Вполне доступен для рессорных экипажей и автомобилей. Путь до Красного камня описан выше (экскурсии из Ялты стр. 197). От Красного Камня идут дальше по шоссе. Через 1 1/2 км высшая точка перевала, отмеченная столбиком (1.448 м над уровнем моря). Вправо, т. е. на юг, простирается безлесное плоскогорье Никитской Яйлы, входящее в состав Абсолютного заповедника. Дорога на короткое время выходит за его пределы; пройдя несколько километров по каменистой Яйле, она на 22-м км выходит на перевал Гурзуфского седла, с которого открываются грандиозные виды на Южный берег и на север — на море лесов обширной котловины, сходящей рекой Качей с притоками Донгой и Писарой. На запад высятся громада Демир-Хану (Железные ворота, 1.540 м), второй по высоте вершины крымских гор. На Гурзуфское седло можно подняться и из Гурзуфа, частью по сильно разрушенному шоссе. За седлом дорога переваливает на северный склон Яйлы и снова вступает в Абсолютный заповедник, проходя сначала выше, потом ниже верхней границы леса. На 27 км справа нависает купол Роман-Коша (1.543 м), высшей точки Крыма; под ним, у шоссе — поляна Ала-Бач с казармой наблюдателя Заповедника и метстанцией. На 30 км налево от дороги — мощный родник Биюк-Узень, исток реки Качи. Дорога идет прекрасным буковым лесом, и на 33 км выходит на Чучельский перевал (1.146 м). Налево отходит дорога к казарме наблюдателя, расположенной в 2-х км. Вид, открывающийся отсюда, изумителен. У ног расстилается огромная долина Качи и ее притоков, ограниченная с юга — Яйлой, а с севера утесистым хребтом Базман (1.133 м). Самый перевал лежит в седловине между Бабуганом (на юг) и Чучелью (на север). За перевалом дорога зигзагами спускается в центральную котловину, к Управлению, проходя роскошным буковым лесом. Пешеходы, пройдя 2 км от перевала, сейчас же за дождемером сворачивают по тропе вправо, чем выигрывают целый километр, а затем, выйдя на шоссе, снова



Дорога среди букового леса.

по тропе вправо, что дает еще 2 км экономии. Как тропа, так и дорога приходят к ветхой колокольне быв. монастыря, от которой нужно спуститься вниз к Управлению.

Маршрут № 6. Ялта—Красный камень—Бабуган-Яйла—Заповедник. Путь до Красного камня описан выше (экскурсии из Ялты, стр. 197). От Красного Камня идут по шоссе до Гурзуфского седла, как в предыдущем маршруте. Здесь надо свернуть с шоссе вправо на тропу. Она спускается направо вниз в ущелье, где выходит источник, служащий водопоем для овец, и откуда ведет шоссе в Гурзуф. Запасшись из источника водой, так как дальше ее нет, нужно подниматься вверх по дорожке на Бабуган-Яйлу. Дорога идет по середине плато. С левой стороны от дороги в 640 метрах видна возвышающаяся группа скалистых холмов, среди них и находится высшая точка Яйлы—гора Роман-Кош (1.543 м. к., стр. 246), на которую влево отходит хорошая тропа. С Роман-Коша видны Чучель, Черная гора и леса, покрывающие северные склоны гор. Впереди справа возвышается гора Зейтин-Кош, с которой вид представляет мало интересного. Тропа довольно скучна и однообразна, пока не подходит к краю ущелья Гавриель-Богаз. Отсюда открывается поистине очаровательный и величественный вид. Внизу под ногами склоны, покрытые столетними буками, среди которых блестят на солнце купола б. Космо-Дамиановского монастыря; напротив Чатырдаг, а слева Чучель и полосатая Черная гора. Дальше, как в маршруте № 3.

Маршрут № 7. Гурзуф—Гурзуфское седло—Романовское шоссе—Заповедник. Из Гурзуфа поднимаются до Седла по шоссе, начинающемуся от Ялтинского шоссе, не доезжая усадьбы Буюрнус. Дальше, как в маршрутах № 5 и 6.

Маршрут № 8. Симферополь—Саблы—Бешуй—Заповедник (49 км). Кратчайший, хотя и мало интересный путь из Симферополя, доступен в сухое время года и для автомобилей. Выехав на Севастопольское шоссе, сворачивают, не доезжая рабочего поселка, влево и по грунтовой дороге следуют до Ягмурчинского фонтана (5 км), затем выезжают на шоссированную дорогу, которая, миновав большое русское село Саблы (13 км), на 20-м км приводит в татарскую деревню Бешуй. Здесь обычно

делают остановку в кофейне. В Бешуе шоссе кончается, и дальше приходится следовать грунтовой дорогой по долине реки Алмы, с частыми переездами через реку. На 25-м километре—развилка влево, в долину реки Коссе, которого следует избегать, равно как и развилка вправо, на 27-м км, в долину реки Япалах (Сухая Алма). Примерно на 29-м км снова начинается шоссе, правда, очень плохое. На 32-м км начало Охранного района налево от шоссе и Опытного-эксплуатационного участка—вправо. Шоссе постепенно улучшается и идет типичным пойменным лесом. На 36-м км, на урочище Ходолная вода, справа—казарма наблюдателя Заповедника. В километре от нее бывший Каракашинский метеорологический пункт Заповедника, при нем двухэтажный дом и казарма, сильно пострадавшие от землетрясения. На 40-м километре—Бешуйское лесничество. Лес постепенно улучшается и приобретает характер горного. На 44-м км от Симферополя—граница Абсолютного заповедника, затем Черная речка и Кебит-Богаз, откуда дальнейший путь описан в маршруте № 1.

Маршрут № 9. Симферополь—Шумхай—Биюк-Янкой—Чатырдагская Яйла—Черная речка—Заповедник (около 30 км). Доступен пешеходам и верховым. Доехав по Ялтинскому шоссе до деревни Шумхай (18 км), следуют шоссированной дорогой до деревни Биюк-Янкой (4 км от шоссе), затем грунтовой дорогой, проложенной под самой Чатырдагской Яйлой, до урочища Су-Ат, где находится казарма наблюдателя Заповедника (12 км от шоссе). Отсюда не более 2 км до Чатырдагских пещер и 15 км до Черной речки, все время по широкой лесовозной дороге, прекрасным буковым лесом Охранного района.

Что можно видеть в Заповеднике

Первое, что невольно обращает на себя внимание всякого прибывшего в Заповедник—это изумительная красота ущелья, в котором разбросаны его строения. Со всех сторон ущелье обступили громады гор, покрытые густым лесом; с юго-востока нависает голая вершина Бабугана, по которой как бы взбираются сосновые и буковые леса. С запада—стеной стоит Черная гора, а с севера ущелье замыкается величавой пирамидой Чатырдага.

По дну ушелья струится студеная речка Савлук-Су, источник которой кантирован в каменной часовне. Стрoения Заповедника расположены частью в кельях б. монастыря, частью в, так называемом, охотничьем домике, выстроенном на хребтишке, разделяющем верховья Савлук-Су и Алмы.

Прибыв в Заповедник, необходимо первым делом зарегистрироваться в Управлении. Там же выдаются ордера на помещение в экскурсбазе. Незыскательные экскурсанты могут довольствоваться местом на нарах, что стоит для одиночек—25 к., для организованных экскурсий—15 к., для учащихся и красноармейцев—5 к., более требовательные могут получить койку (40—50 к.). В общем, база вмещает около 115 человек (75 мест на нарах, 40 коек). При экскурсионной базе имеется питательный пункт, где можно получить кипяток, яйца, масло, сыр, колбасу, консервы, хлеб. Вообще же говоря, рекомендуется запастись провиантом, в особенности хлебом. Имеется возможность получить и горячий обед. Летом 1927 г. база пропустила около 4½ тысяч человек экскурсантов.

Осмотр Заповедника надо начинать с музея, коллекции которого сразу вводят посетителя в курс дела. Вход в музей—20 к., экскурсантам—10 к., учащимся и красноармейцам—5 к. Музей размещен в бывшей церкви. В ботаническом отделе выставлены, во-первых, гербарные экземпляры всех деревьев и почти всех кустарников Заповедника. Центральное место занимают коллекции растений, характерных для определенных растительных сообществ—напр., букового леса, хвойного леса, ийлы. Весьма полезно внимательно изучить карты, профили и диаграммы распределения различных типов растительности. Из отдельных экспонатов обращает внимание огромный экземпляр плюща, затем образцы растущей только в Заповеднике березы и т. д.

В зоологическом отделе центральное место занимает художественно исполненная группа различных пернатых хищников—орлов, грифов, воронов, слетевшихся на труп косули. Под куполом „ларит“ огромный белоголовый гриф. По стенам богатая коллекция рогов оленей, косуль, муфлонов, зубров, некогда акклиматизированных в Заповеднике, но потом перебитых, и домашнего буйвола, сохранившегося в некоторых деревнях Крыма. В шкафах-витринах—систематические коллекции животных, населяющих Заповедник, и биологические коллекции их следов, погрызов, птичьих гнезд и т. д. В отдельном помещении „живой уголок“, т. е. террариумы и аквариумы, в которых в естественной обстановке выставлены живые представители гадов и рыб и пресноводных крабов, находящихся в Заповеднике.

Осмотрев музей, следует, поднявшись до колокольни, пройти к вольерам, где содержатся живые представители более крупных млекопитающих и птиц.

Обычно бывают выставлены косули, барсук, лисица и черный гриф. Ни под каким видом не следует кормить животных, так как от таких „доброхотных“ подачек околело уже несколько косуль. Начиная от этих вольер и дальше по „Метеорологической горке“ к стволам деревьев прибиты различного типа искусственные гнезда—скворешники и дуплянки, частично уже заселенные пернатыми квартирантами.

Музеем и зоопарком ограничиваются отделы научной станции, осматриваемые обычными экскурсантами. Лица, специально заинтересованные, могут с разрешения администрации и при содействии научного персонала ознакомиться с зоологическим и ботаническим кабинетами, с ботаническим садом, где высажены представители многообразной флоры Заповедника, наконец,—с метеорологической станцией, расположенной бок-о-бок с зверинцем. Филиал этой станции находится при казарме Ала-Бач, по Ромашовскому шоссе (см. маршрут № 5). Деятельность научной станции не ограничивается работой постоянного ее персонала: летом здесь находят приют и возможность работать и приезжие ученые разных специальностей.

Экскурсии

Ознакомиться с Заповедником и вполне оценить его красоты можно, лишь прожив здесь несколько дней. Лицам, прибывшим одним из указанных здесь маршрутов, мы рекомендуем возвратиться, для разнообразия, другим. Ниже мы приводим ряд наиболее доступных прогулок, которые можно предпринимать из Управления. Часть из них уже описана при различных маршрутах. Для экскурсирования по Заповеднику следует запастись в Управлении пропуском. Для более отдаленных экскурсий необходимо брать проводника. Перечисленные ниже экскурсии доступны всем посетителям; районы Заповедника, в которых держатся и размножаются животные (г.г. Черная и Чучель), для обычных экскурсантов закрыты. Для посещения их требуется специальное разрешение администрации, выдаваемое обычно лишь научным работникам, и сопровождение кого-нибудь из служащих Заповедника. При совершении экскурсий необходимо строго соблюдать правила поведения в Заповеднике.

Экскурсия 1-я. *Базарчик* (около 1 км). Доступна даже самым плохим холодам. Пройдя быв. Охотничий домик и Метеорологическую горку, спускаются по шоссе до поляны Базарчик, где сливаются воды Алмы и Савлук-Су. Обратно можно

возвратиться по левому развилку шоссе (долина речки Савлух-Су), который приведет прямо к экскурсбазе.

Эксперсия 2-я. *Чучельский перевал* (7 км по шоссе, 4 км по сокращениям). От старой колокольни начинается как бывш. Романовское шоссе, так и тропинка. Эксперсия описана в конце маршрута № 4. Даже хорошим пешеходам рекомендуется хотя бы часть пути делать по шоссе, которое одно дает возможность оценить изумительную красоту разветвляющихся ландшафтов и мощь разрезаемого дорогой букового леса.

Эксперсия 3-я. *Утес Семи Сосен* (5 1/2 км по шоссе, 2 км по тропке). Дойдя по шоссе или по сокращениям до 34 км, где шоссе образует глубокую траншею в каменистом отроге, на котором стоит дождемер, следует взять налево по тропинке, некогда хорошо разделанной; тропа приведет на край выдающегося утеса, на котором растет группа сосен. Изумительный вид на центральную котловину.

Эксперсия 4-я. *Большая поляна* (около 2 1/2 км тропой). Пройдя общежития и фруктовые сады и дойдя до развалин лесной сторожки, берут тропу направо. Тропа поднимается под сводами могучего букового леса. Прямо на восток — крутой склон Бабугана. Можно совместить эксперсии 3 и 4, пройдя лесом от поляны до утеса Семи Сосен с заходом на живописный „Олений Утес“. Для этого необходим проводник.

Эксперсия 5-я. *Малая поляна и Конек* (около 3-х км тропой). Начинается так же, как № 3, но у развилки троп надо взять левую, которая, описывая зигзаги, поднимается сосновым лесом на поляну, входящую в состав Опытно-эксплуатационного участка. Хороший вид на центральную котловину и Черную гору. Пройдя поляну, берут тропинку вправо и поднимаются на Конек (1.012 м), за которым лежит обрывистое ущелье Ямандере. Чтобы получить хороший вид на Алуштинскую долину, и море, надо или несколько спуститься по Коньку или, наоборот, подняться по направлению к Бабугану. Спустившись по Коньку, взять тропинку вправо и спуститься через водопад Головкинского и Узень-Башскую экскурсбазу в Алушту (см. маршрут № 2).

Эксперсия 6-я. *Бабуган и Роман-Кош* (рекомендуется проводник). На Бабуган можно подняться с Чучельского пере-

вала по явственной тропке и затем, пройдя по его краю до перевала Гавриель-Богаз, где обычно устраивается чабанский кош, спуститься по разделанной тропе на Большую поляну (см. эксперсия № 4). Этот же маршрут можно сделать и в обратном направлении (и в том и другом случае в оба конца 12 км). Наконец, можно подняться на Бабуган и по Коньку (см. эксперсия № 5). От Гавриель-Богазы около 4 1/2 км до вершины Крыма — Роман-Коша.

Эксперсия 7-я. *Крестовая скала* (1 1/2 км). Спустившись от экскурсбазы по шоссе и не доходя немного до верстового столба 16, поднимаются вправо по крутой тропинке, приводящей на скалу, с которой открывается превосходный вид на центральную котловину.

Эксперсия на Чатырдаг через Корбек. Корбек или Корбекли — одна из наиболее зажиточных и, в некоторой степени, культурных татарских деревень Алуштинского района, живописно раскинулась по разветвлениям глубокого оврага на южном склоне Чатырдага, почти у самой подошвы горы, приблизительно в 6 км от Алушты.

Когда-то (в 50-х годах) деревня утопала в зелени фруктовых садов и вековых орехов; при многих домиках содержались маленькие огороды, игравшие роль цветника или даже сада, т. е., кроме кукурузы, фасоли и др. овощей, в них встречались розы, мальвы, шелковица, тополь. Всей этой растительности обилие воды давало роскошную жизнь. Душистым, превосходным медом деревня славилась далеко за своими пределами. Случайный путник всегда мог рассчитывать на широкое гостеприимство почти каждого домохозяина; денег, конечно, не брали. Теперь об этом патриархальном обычае забыли даже древние старики, он исчез, как почти и все, что составляло типичность горной татарской деревни.

Кроме проезжих дорог, отходящих с Косью-Даминевского и Симферопольского шоссе, между Алуштой и Корбеком пролегал несколько пешеходных (в то же время и верховых) троп из них кратчайших две. Обе тропы одинаковы протяжением (приблизительно 6 км) и почти параллельны. Разница в том, что одна идет все время по открытому хребту отрогов Чатырдага

на высоте 80—100 м над у. м. и приводит к верхней части Корбека (Айляяма), а другая идет вниз, сначала по Косью-Дамиановскому шоссе, и выходит к нижней деревне. И та и другая дорога начинается в одном пункте, а именно, сейчас же за Базарной площадью на углу Фонтанной улицы. Пройдя по Косью-Дамиановскому шоссе около 300 шагов, первый вариант маршрута идет вправо дорогой, поднимающейся вверх на Сырт, мимо старого, а затем нового христианских кладбищ, и часа через 1½ приводит на Корбеклинское шоссе с надписью: „Деревня Корбек“. Минут через 7 шоссе приводит к 4-хгранной каменной с водоразборными кранами колонне, с левой стороны от которой — одна из лучших в деревне кофеен.

Второй вариант маршрута идет на протяжении несколько более 3-х км по Косью-Дамиановскому шоссе. На границе совхоза „Красный Рай“ — б. имения Сарибана, перейдя первый шоссеый мост, перекинутый через балку Муратын-дереси, сворачивает вправо на русло этой балки между двух плетней. Минував через 2 минуты отходящую вправо тропинку на Сырт, через 7 минут подходят к раздвоению балки узким мысом. Здесь нужная нам, хорошо проторенная тропинка довольно круто взбирается на бугор и через сотню шагов выводит на узкое седло, с которого уже видны минареты мечети и самая деревня Корбек; еще через сотню шагов взору открываются: с левой руки — весь Бабуган, Конек и конусообразная Черная гора, с правой — Демерджи. Через 12 минут в местности, носящей название Кирас-Мале, тропа легким подъемом пролегает мимо плетней. Спустя 5 минут оставляем слева тропу (с телефон. столбами), идущую к Азису; продолжая идти вдоль плетня, находящегося на правой стороне, последовательно проходим мимо табачной плантации, татарского кладбища и грунтовой дороги, выходящей у столба на 5 км Косью-Дамиановского шоссе. Наконец, через ¼ часа, перед нами справа указательный столб с надписью: „Деревня Корбек“.

На Чатырдаг обыкновенно ездят, чтобы полюбоваться солнечным восходом; от деревни до вершины Чатырдаг Эклизи-буруна (высота 1.523 метра над у. м.) часа 4 подъема. Из Алушты нужно выехать часа в 4-5 дня. Из деревни выхо-

дят по Биюк-Янкойской дороге и, пройдя между чапров, входят в буковый лесок. От источника Бурчу путь делается труднее и зигзагами поднимается по крутому обрыву южного склона Чатырдага. Есть несколько тропинок, самая большая идет по восточному углу горы. От кошары близко до Эклизи-буруна. Вид грандиозный: за глубокой, покрытой лесом долиной высятся Бабуган, немного ближе Б. и М. Чучель, пестрая гора Черная; к юго-западу уходят северные склоны Яйлы, на западе белеют обрывы средней гряды Крымских гор, а за ней — море между Севастополем и Евпаторией; в ясную погоду хорошо видны часть Симферополя и степная часть Крыма за ним.

Чтобы осмотреть пещеры, приходится спуститься на второе плато Чатырдага. Дорожка круто спускается по западному склону горы сначала лугом, ниже проходит буковый лесок, за ним — слабо наклоненное к северу плато; от Эклизи-Буруна до пещер ходьбы часа 2½—3. По пути можно наблюдать карстовый ландшафт — воронки и карровые поля: это ряды невысоких известняковых гребней с острореберными щелями и круглыми ходами — лабиринтами, производящими благодаря неравномерному выветриванию впечатление изъеденных. В обширной воронке находятся пещеры Бинь-баш-коба и Суук-коба. Чтобы найти пещеры и не заблудиться в них при осмотре необходим проводник.

Пещера Бинь-баш-коба, т. е. тысячеголовая, названа так потому, что в прежнее время в ней было очень много черепов. Нахождение здесь костей наиболее вероятно можно объяснить тем, что во время какой-нибудь войны часть войска, спасаясь от преследования, спряталась в пещере и была заперта здесь неприятелем. Пещера состоит из нескольких отделений или зал. С потолка свешиваются крупные сталактиты и, срастаясь с сталагмитами, образуют ряд красивых колонн. Пещера очень красива. К сожалению, красота значительно разграблена туристами: все мелкие сталактиты отбиты.

Пещера Суук-коба (холодная) — одна из самых больших пещер Крыма. В пещере есть бассейн с холодной водой (4° Р). На этом же плато находятся пещеры №№ 3 и 4. Несмотря на то, что они недавно открыты, и вход в них не легок, они также значительно разрушены посетителями.

Экскурсия из Алушты на Чатырдаг (с осмотром пещер) требует $1\frac{1}{2}$ — 2 дня. Для осмотра пещер необходимо запастись еще в Алуште свечами и ленточным магнием, при свете которого внутренности подземелий особенно эффектны.

Экскурсии из Симферополя обыкновенно направляются в д. Биюк-Янкой или Аян, откуда можно подняться по нескольким тропам (см. стр. 68 и 69).

Экскурсия на Демерджи. Свернув с Симферопольского шоссе на Судакское и перейдя мост через р. Демерджи, следует пройти еще около километра и свернуть влево на дорогу к городским бояням. Здесь — начало тропки на гору (следует спросить у служащих бойни, так как начало тропки легко не заметить), откуда она совершенно четко ведет к дер. Демерджи, лежащей на высоте около 600 м над у. м. в расстоянии около 6 км от Алушты. До обвала на месте старой деревни еще минут 20 ходу. Дорожка приводит к источнику в тени огромных ореховых деревьев. Следует взять с собой отсюда воду, так как на горе ее нигде нет. Дальше тропа ведет мимо развалин греческой церкви к ущелью с ручейком. Перейдя на другую сторону его и круто поднявшись на холм, следует идти по мало заметной вначале тропинке в глубь оврага, который выше следует пересечь вновь. Далее начинается легкий буковый лесок, тропа круто поднимается по шиферному склону. На ровной поляне, с которой открывается хороший вид на Чатырдаг (вправо) и Бабуган, Урагу и Черную гору (прямо), одна тропинка ведет прямо, другая же поворачивает вправо и переходит через небольшой овраг. Обе тропинки ведут на Демерджи; первая приводит на узкий перешеек между Яйлой и собственно горой Демерджи, вторая (она круче и каменистее) выходит значительно правее первой. Выйдя на вершину горы (1215 м над у. м.) по обеим тропинкам, надо взять вправо, обходя буковые лески в 2-х котловинах (небольшая тропа идет опушкой леса). Наиболее красивое место находится на выступе горы к западу: выветривающиеся конгломераты образуют целый ряд высоких башен и столбов, напоминающих Саксонскую Швейцарию. Местность очень оживляют сосны, высоко забирающиеся по круче. Поднявшись по лугу, выходят на небольшую тропу, которая приводит к южной

оконечности горы, где находится, так называемый, „бюст Екатерины (вблизи никакого сходства с человеческой фигурой нет). Подъем от источника займет часа три. Хорошие пешеходы могут с южной оконечности горы спуститься прямо по осыпи вниз; на более ровном месте проходят две полевых дороги, их надо пересечь; оставив вправо деревню, выходят на дорогу в Алушту. Однако, спуск по осыпи довольно тяжел, и малоопытным пешеходам рекомендуется вернуться снова той же дорогой, по которой они пришли к „бюсту“.

Экскурсия на водопад Джур-Джур и в ущелье Хопхал. Можно проехать двумя путями: 1. линейкой по Судакскому шоссе до дер. Куру-узенъ (28 км), откуда по грунтовой дороге до дер. Улу-узенъ (8,5 км) и пешком (около 2 км) до водопада; 2. пешком или верхом по откосу Демерджинской Яйлы. Последний путь проходит по очень живописной местности и значительно короче, так как минуется бесконечные зигзаги Судакского шоссе. Экскурсия займет целый день.

Тропинка из Демерджи в Улу-узенъ начинается у одного из самых верхних домов дер. Демерджи и, значительно сокращая путь из Алушты в Улу-Узенъ, дает возможность попутно осмотреть места, характерные для этой части горного Крыма. Из деревни тропинка круто поднимается в гору до перевала в первую долину на восток от Демерджи — Милия; не доходя до перевала, немного ниже тропинки бьет фонтан, вода от которого проходит через небольшое болотце, где летом в жаркие часы дня можно всегда видеть лежащих в воде буйволов, которых становится в горах Крыма с каждым годом все меньше и меньше.

После перевала тропинка идет по малолесистому восточному склону горы Демерджи и спускается в овраг Милия, где все лето идет вода, которая, прорезывая верхние юрские сланцы, образует каскад; вода падает с незначительных уступов от 1,5 — 9 м, но, благодаря их близкому расстоянию, создается впечатление одного целого уступчатого водопада. Километра через 2 тропинка пересекает вторую долину (на высоте 681 м над ур. м.) — Биюк-Дере с речкой Шахман. Не доходя до дна долины несколько сот метров, слышен шум от водопада

Журла, здесь русло речки протекает так же, как и в долине Милия, в юрских сланцах и известняках, образуя целый ряд водопадов. На первый водопад легко можно пройти с тропинки, так как Журла выше ее шагов на 30 — 40; вода падает одной струей с уступа в 12 м по отложенному десятками лет туфу, который свисает со скалы; несколько кусков значительной величины такого же туфа лежат ниже водопада. С правой стороны скалы из щелей сланца бьют сильные источники с чистой и холодной водой. Дальше, вверх по течению, водопады следуют один за другим до высоты 1 км над ур. моря. Летом вода есть только на 6-ти водопадах, над последним из них, высотой в 28 м, бьет сильный источник, дающий воду всей долине Биюк-Дере. В остальное время года воды в долине значительно больше, так как истоки речки заходят на плато восточной части Демерджинской Яйлы, богатой водой. Самый красивый в это время года водопад выше первого на 320 м, попасть к его подножию трудно, так как нет тропинки, и необходим опытный проводник, хорошо знающий места, по которым можно пройти без риска оборваться вниз. Вода на этом водопаде падает с высоты около 60 м и, разбиваясь о два незначительных выступа на массу брызг, дает обильные струи воды на окружающих скалах узкого в этом месте ущелья. Весь водопад окружен старыми деревьями разнообразных пород, растущими в расщелинах скал, покрытых папоротником и мхом.

Из Биюк-Дере тропинка, поднимаясь в гору почти до основания скал Шап-Каз, выходит на поляну Кастор с деревьями дикой груши и затем спускается постепенно в долину Ай-Йори с хорошим источником у тропинки; в нескольких шагах отсюда, по направлению горы Диплис, находятся развалины древней греческой часовни, которая плохо сохранилась, но можно ясно видеть вход около старого бука и алтарь. Ниже тропинки идет дорога в Куру-Узень, около места переезда через дно балки, с правой стороны находятся развалины вероятно греческого поселка той же эпохи, что и часовня. Через $\frac{1}{2}$ км тропинка соединяется с этой дорогой, проходит под скалой Биас-таш и спускается в Улу-Узеньскую долину. В начале спуска дорога пересекает канаву с текучей водой, берущей начало из источ-

ника Ай-Идрит, вытекающего из небольшой арки греческой церкви. Несколько лет назад здесь еще оставался вход с колоннами из известнякового туфа, но сейчас церковь сильно разрушена и остались только 2 стены — южная, с аркой для воды, и восточная, остальные превращены в груду камней. От Ай-Идрита тропинка круто спускается и через 1 км вступает в одну из улиц типичной горной деревни Улу-Узень, красиво расположенной на обоих склонах шумящей речки того же названия.

Весь путь от Алушты до дер. Улу-Узень по тропинке считается около 19 км. Водопад Джур-Джур находится близ деревни (в 2 км); местность лесистая, красивая. Джур-Джур падает с известнякового уступа вышиной в 14 — 15 м, весной и после дождей представляя красивую картину.

Ущелье, где находится водопад Джур-Джур называется Хопхал; его можно считать естественным заповедником в горах Крыма. Хотя на некотором расстоянии и идут лесные дороги, но рубка леса почти не производится, выше же вековой лес сохранился в неприкосновенном виде: до сих пор здесь нередко встречается крымский олень, а косули, совершенно не запуганные, допускают к себе человека на несколько шагов. Хопхал сжат с южной стороны последними утесами массива Демерджинской Яйлы с вершинами, красиво заостренными на высоте около 1.280 метр. над уровнем моря, склоны которых местами поросли крымской сосной, можжевельником и тиссом, постепенно переходящими в буковый лес; с другой С.-С.-З. стороны так же круто спускаются склоны горы Тырке. Ущелье расширяется в нижней части до 2 км, под обширным сводом буковых ветвей шумит горная речка; вода, падая с небольших уступов, часто совершенно успокаивается на протяжении нескольких метров в водоемах, где водится в незначительном количестве форель, спокойно течет до следующего уступа, пока не падает с последнего самого большого уступа водопада Джур-Джур.

Поднимаясь выше, ущелье становится темнее от суживающихся скал и более высокого леса, а на высоте около 1 км воды на дне ущелья уже нет, лес начинает редеть, и видны последние невысокие скалы, стоящие на границе перехода Яйлы Демерджинской в Долгоруковскую.

Экспедиция на Караби-Яйлу и в ледниковую пещеру Бузлук-Коба. На эту Яйлу можно попасть несколькими путями: с северного склона из Карасубазара через деревни Розенталь, Куртлук и Молбай ведут проезжие для подвод и линеек дороги. Интереснее дорога с южного склона от дер. Кучук-Узень, через Улу-Узень; по пути около последней можно осмотреть водопад Джур-Джур (см. выше). Караби-Яйла, самая обширная из Яйл Крыма, образована, как и Чатырдаг, двумя террасами — верхней и нижней. Верхняя представляет из себя возвышенность, расположенную в юго-зап. углу Караби-Яйлы, носящую название Карадаг (не смешивать с горой Карадагом, расположенной близ Коктебеля). Карадаг имеет две вершины: восточную Тай-Коба, достигающую до 1.257,2 метр. над ур. моря и являющуюся самой высшей точкой этой Яйлы, и западную — Кара-Тау — выс. 1.216 м н. у. м. Склоны этих вершин покрыты буковым лесом. На южной и юго-зап. окраине Карадага — большая луговина, в центре которой расположено озеро — Каратау-голь. Отсюда прекрасный вид.

Северный склон Карадага круто падает на север, спускаясь на нижнее плато. Последнее, главным образом в своей юго-восточной части, на протяжении 7,5 км усеяно бесчисленными воронкообразными углублениями. Вид сверху на эту часть нижнего плато можно сравнить с лунным ландшафтом, получаемым на астрономических фотографиях. Эта часть Караби-Яйлы представляет из себя каменистую пустыню, только кое-где листья буков и зелень днищ воронок служат контрастом с общим серым колоритом. На нижнем плато к сев.-западу от Карадага расположена метеорологическая станция, а на северной оконечности его деревня Казанлы, единственное поселение на протяжении всей Яйлы. Явления, вызываемые размывом известняка водой, так называемые, карстовые явления, выражающиеся в образовании небольших углублений, переходящих в различной величины воронковидные углубления (колодцы) и провалы, подземные пещеры и ходы, еще очень мало исследованы, нигде в Крыму так не развиты, как на Караби-Яйле. К числу таких вертикальных пещер относится и знаменитая ледяная пещера Бузлук-Коба.



Водопад Головкинского.

Пещера **Бузлук-Коба** находится в средней части Караби-Яйлы, кил. в 13 от Улу-Узени. Для осмотра очень интересных воронок, долин, вообще карстового ландшафта и ледяной пещеры нужно несколько часов, так что всю экспедицию надо рассчитывать на целый день.¹

Верховую лошадь можно нанять в дер. Улу-Узень. Из деревни выезжают по Карасубазарской дороге; дорога (настолько хорошая, что можно до Яйлы подняться на линейке) идет сначала по открытой местности, а за источником вступает в буковый лес и около горы Кара-Тау выходит на Яйлу. Своротив с дороги на небольшую тропку вправо, по ней надо ехать вдоль северного склона Кара-Тау (оставив слева небольшое озерцо) 4 — 5 км на восток. Тропка (не везде ясная) пересекает гряды известняков и долины между ними; вправо (т. е. ближе к Кара-Тау) очень много воронок, влево тянется длинная горка желтого цвета. Найти пещеру очень трудно, так как рельеф очень однообразен, поэтому без проводника не советуем совершать

¹ Лучшее время для осмотра пещер 11—12 час. дня, когда солнце настолько хорошо освещает глубокую часть пещеры, что там можно легко фотографировать.

эту экскурсию. Отметим, что близ пещеры растут (влево) несколько отдельных деревьев, а на высоких горках сложены кучи из камней. Вход в пещеру находится на возвышенном месте и представляет собой углубление с отвесными стенками. Спуститься можно только с восточного угла; небольшая тропка приводит к пещерке, от которой приходится спускаться метров 12 по отвесной скале с небольшими выступами. Не мешает взять с собой веревку. В восточной части пещеры с потолка спускаются ледяные сталактиты, драпировки и высокий столб чистого льда. Около столба глубокая яма, куда стекает вода. Подробное описание пещеры Бузлук находится в статьях А. А. Кр у б е р а „Из летних странствований по Яйле“ (Землеведение 1911 г. кн. I—II) и Н. Н. Кле п и н и н а „Ледяная пещера Бузлук“ с фот. автора (Записки Крымского общества естествоиспытателей, т. II). Километрах в 3 к Ю.-В. от пещеры Бузлук в верхней части спуска по Чигенитра-богазу находится Туакская пещера. Спуск к ней крутой, и осмотреть обе пещеры в один день и вернуться на ночлег в дер. Улу-Узень или спуститься в дер. Туак (10 км) трудно.



V. ВОСТОЧНЫЙ КРЫМ

20. От Алушты до Судака .

Алушта соединена с Судаком шоссе (94 км) и береговой тропой (около 60 км); в некоторых местах тропа выходит на шоссе. Шоссе начинается в Алуште у больницы (быв. земской) на Симферопольском шоссе, идет все время вдали от моря, приближаясь к нему лишь около д. Куру-Узень, Кучук-Узень, Туак и в районе д. Капсихор на пространстве около 6 км.

На 4 км от Алушты — „Судакские ворота“ с видом на Судакские горы. Близ „ворот“ — дача и большой виноградник при ней. Дальше шоссе идет по склонам холмов, покрытых довольно скудной растительностью. Местами растительность становится богаче, главным образом, по склонам больших балок, где, кроме кустарников, встречаются дубы, кизил, терпентинное дерево и изредка граб, ясень и сумах. Ниже шоссе виднеются древовидные можжевельники, которые растут вблизи моря и до шоссе нигде не доходят.

На расстоянии около 6 км по береговой тропе от Алушты балка Еди-евлер (семь дворов); около самого моря бывшее имение проф. Брандта, около 3 гектаров плодового сада; на 8 км по тропе — балка Сотера (здесь были найдены остатки мамонта) и прибрежный участок (бывший когда-то виноградник) с большими тополями, орехами и шелковицами. Далее на протяжении 20 километров дорога однообразна, пустынна и идет среди диких скал.

На 28 км по шоссе (14 км по береговой тропе)—две красивые долины рек Куру-Узень и Улу-Узень, между ними около моря—деревня *Куру-Узень* (630 жит.) с большими садами и виноградниками.

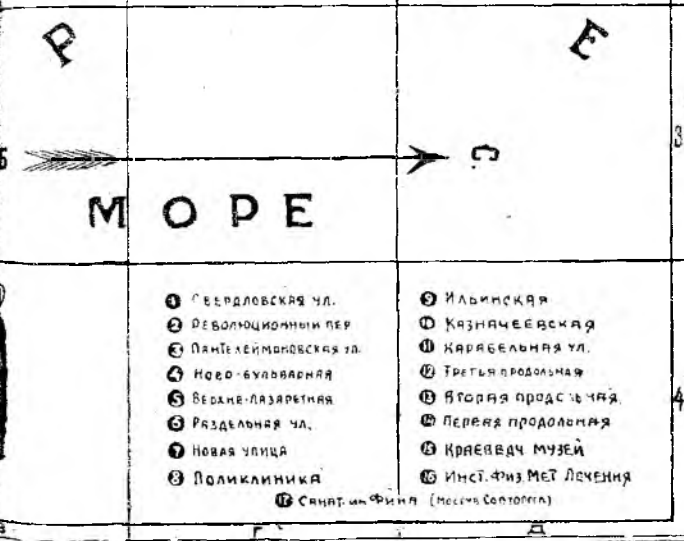
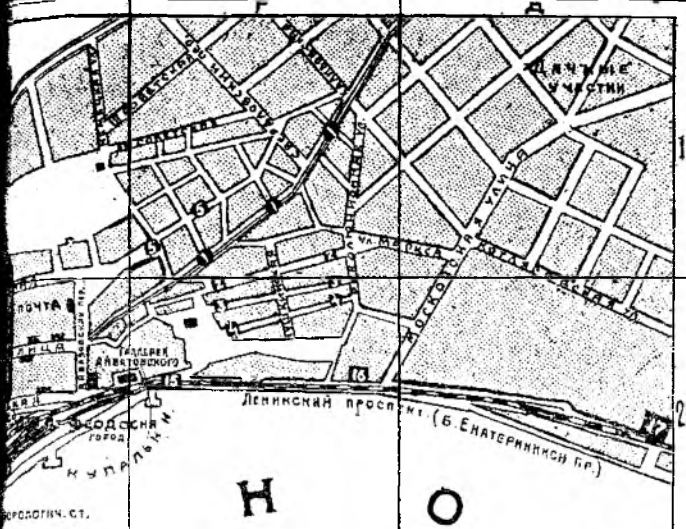
В семи км от берега моря, на р. Улу-Узень,—большая татарская деревня *Улу-Узень*, от которой идет проселочная дорога через Караби-Яйлу на северный склон. В двух км от деревни, у подножия Караби-Яйлы, в верховьях р. Улу-Узень,—водопад *Джур-Джур* (см. выше стр. 257). Здесь же одно из наиболее восточных местонахождений крымской сосны. На 32 км, почти на берегу моря,—татарская деревня *Кучук-Узень* (около 1.500 жит.). В деревне имеется больница. По долине р. Кучук-Узень—сады и виноградники. На 35 км на реке Хуна, находится тат. деревня *Туак* (свыше 1.300 жит.). Жители занимаются, как и в предыдущих деревнях, садоводством, виноградарством и табаководством. Над Туаком (километрах в 10-ти), под самым обрывом Караби-Яйлы, находится сталактитовая пещера (есть указания на выделение углекислоты, что надо иметь в виду при посещении). В пещере много человеческих костей. Желаящим добраться до пещеры необходимо взять проводника.

За Туаком шоссе удаляется от моря и идет по голым склонам, пересекая долину р. Канака, и на 56 км входит в долину р. Ускут, где много садов, виноградников и табачных плантаций. Дер. *Ускут* (около 1.500 ж.) расположена в долине р. Ускут, недалеко от шоссе, в 5 км от моря. Это—богатая, но очень глухая деревня. От нее идет дорога на Караби-Яйлу и дальше на Карасубазар—Чигенитра-богаз (37 км). За Чигенитра-богазом кончается Яйла (плоскогорье), и к востоку от него видны лишь отдельные вершины. Между горами Хриколь-Бурну и Шуври-кая есть горный проход, за свою живописность получивший название Белтистон или Каллистон (по гречески—прекраснейший).

За Ускутом шоссе проходит долину р. Арпат (приток р. Ускут), все более удаляясь от моря. По долине р. Арпат в 8 км от шоссе у подножия гор Построфиль, Хургуч и Сарл, расположена татарская деревня *Арпат* (свыш. 800 жит.). Километрах в 5 от устья р. Ускут, на берегу моря, на скалистом мысе видны

— П Л А Н — Г. ФЕОДОСИИ.

МАСШТАБ:
В ДЮЙМЕ 200 С.



- | | |
|------------------------------------|--------------------------|
| 1 СЕВЕРДЛОВСКАЯ УЛ. | 9 ИЛЬИНСКАЯ |
| 2 РЕВОЛЮЦИОННЫЙ ПЕР. | 10 КАЗНАЧЕЕВСКАЯ |
| 3 ПАТЕЛЕЙМОНОВСКАЯ УЛ. | 11 КАРЕБЕЛЬНАЯ УЛ. |
| 4 НОВО-БУЛЬВАРНАЯ | 12 ТРЕТЬЯ ПРОДОЛЖАЮЩАЯ |
| 5 ВЕДАНЕ-ЛАЗАРЕТНАЯ | 13 ВТОРАЯ ПРОДОЛЖАЮЩАЯ |
| 6 РАЗДЕЛЬНАЯ УЛ. | 14 ПЕРВАЯ ПРОДОЛЖАЮЩАЯ |
| 7 НОВАЯ УЛИЦА | 15 КРАЕВЕДЧ. МУЗЕЙ |
| 8 ПОЛИКЛИНИКА | 16 ИНСТ. ФИЗИОТ. ЛЕЧЕНИЯ |
| 17 САНКТ. ИЛИФИЯ (МОНАХ. СОПОКОИЯ) | |

остатки укрепления, башня Чобан-куле (пастушья башня). За этим мысом шоссе спускается на берег моря и на 73 км проходит через Капсихорскую долину, орошаемую р. Шелень, богатую водой и растительностью. Здесь до 140 гектаров виноградников, хорошая бухта. В 2-х км от берега — татарская деревня *Капсихор* (более 1.500 жит.). На 75-м км — р. Ворон, много садов, виноградников. В верховьях рек Шелень, Ворон и его притока Ай-Серез расположены татарские деревни тех же названий.¹ В *Ай-Серезе* — около 1.600 жит.

Выйдя из долины р. Ворон, шоссе уходит от моря по ущелью Сыгын-дере (Олений овраг) и становится живописным. Пройдя долину Мериалиде, шоссе подходит к тат. дер. *Кутлак* (1.000 ж.). Здесь много садов, виноградников (около 170 гектаров). В окрестностях Кутлака — каменоломни, где добывается песчаник, из которого делают жернова.

Здесь оканчивается хребет Крымских гор, переходящий далее к востоку в отдельные возвышенности. Через 7 км начинается Ай-Савская долина, сливающаяся с Таракташской (более 1.000 гектаров виноградника). Эти долины переходят в Судакскую, самую большую из приморских. Пройдя по долине 2 км, шоссе проходит через местечко Судак и спустя 1½ км выходит на берег моря к Судакской бухте.

21. Феодосия

Феодосия — районный город, расположенный на берегу Черного моря в юго-восточной части Крымского полуострова под 45° 01' с. ш. и 35° 23' в. д. от Гринвича, у восточной оконечности системы Крымских гор. Рельсовым путем через ст. Джанкой, Феодосия соединена с севером, Севастополем, Симферополем и Евпаторией, через Влалиславовку — с Керчью; шоссеиной дорогой — с Старым Крымом (26 км), Карасубазаром (74 км), Судакком (56,5 км), Отузами (около 29 км), Коктебелем (19 км);

¹ В этих деревнях, очень глухих, сохранился почти в целости старинный уклад татарской жизни, характер построек (М. И. Дубровский. Татарские жилища в Крыму. I сборник „По Крыму“, изд. Крымского о-ва ест. и люб. природы. 1914).

пароходами Крымско-Кавказской и Азовской линии — со всеми портами Черного и Азовского морей. Железнодорожное сообщение с Керчью и с Симферополем, Севастополем и с центром ежедневное; пароходное — по Крымско-Кавказской линии два раза в неделю в обоих направлениях; с Ростовом — один раз в неделю, кроме времени, когда Азовское море покрыто льдом. Кроме того, летом иногда устанавливается местное сообщение морем — небольшими пароходами и моторными катерами — с Судак и Коктебелем; к сожалению, это сообщение не особенно надежно в смысле регулярности. По шоссе путям сообщение производится автомобилями, согласованными с временем прихода и отхода поездов, а также биржевыми линейками и фазтонами.

Вокзал ж. дор. — Генуэзская, центр города.

Городская станция ж. д. — угол Раздельной и Красной площадей.

Морское агентство — в порту.

Авто-контора ю. жел. дор. (бывш. Крымкурсо) на вокзале. Авто-контора „Крымский шофер“, Генуэзская, 3.

Стоянки извозчиков — у вокзала, на Раздельной, на базаре.

Почта и телеграф. Галерейная у. Отделение почты — угол ул. Назукина. Там же отделение Междугородного телефона (переговоры с Евпаторией, Карасубазаром, Керчью, Севастополем, Симферополем, Старым Крымом, Судак, Ялтой). Почтовый киоск — против вокзала.

Адресный стол: при Управлении Гормилиции, ул. Назукина. Бюро справок: Генуэзская, прот. вокзала (тел. 1-20)

Гостиницы „Астория“ — Генуэзская, против вокзала, номера от 2 р. Дом крестьянина — Раздельная, 4, общежитие и отдельные номера от 75 к. „Крым“, ул. Назукина, номера от 1 руб. 50 к. Меблированные комнаты на дачах Куртреста сдаются в управлении Куртреста (Ленинский проспект, дача Милос). Цены за комнату с обстановкой от 30 руб. в месяц. Кроме того, комнаты сдаются во многих частных домах.

Экскурсбаза Общ-ва „Советский Турист“, Генуэзская, против вокзала.

Столовые: Нарпита № 1 под гостиницей „Астория“, против вокзала. № 2 — ул. III Интернационала. № 3 — Красная площадь. „Сан-Ремо“ и Шевченко — по Генуэзской.

Кафе-кондитерские КБТ — ул. III Интернационала и на Генуэзской. „Реслера“ — ул. III Интернационала.

Магазины: ЦРК — ул. III Интернационала, ул. Назукина. Крымиздата — Красная площадь, 15. Контрагентства печати — Генуэзская, против вокзала. Базар — большие привозы (воскресенье и четверг); крытые рынки аркадами.

Правительственные учреждения Райисполком, Генуэзская, 4. Горсовет, ул. III Интернационала. Райком ВКП(б) в доме Горсовета. Дворец Труда, ул. III Интернационала. Адм. Отдел (Милиция), Угрозрыск и Адресный стол, ул. Фрунзе.

Банки: Госбанк, уг. ул. Назукина и III Интернационала. Сельхозбанк — там же. Промкредитбанк — Земская улица. Общество взаимного кредита — Раздельная.

Лечебные учреждения: Городская больница на 105 коек, отделы хирургический, терапевтический, заразный, гинекологический, бактериологический, рентгенокабинет (Корабельная). Подполкника Страховского: кабинеты терапевтический, ото-ларингологический, перевязочный, фельдшерско-акушерский, глазной, педиатрический, гинекологический, зубохирургический (Красноармейская, 27). Центральная амбулатория для неорганизованного населения и крестьян — Лазаретная. Тубдиспансер, ул. III Интернационала. Институт физических методов лечения (100 коек, гидро- и электропроцедура), Ленинский проспект. Вейдиспансер (мужское и женское отделение), Казначейская.

Аптеки: 1-я Госаптека — уг. Генуэзской и Войкова. 2-я — ул. III Интернационала. Магазины Сангитины — уг. Арбатской и Назукина.

Банн Куртреста (общие 30 к. и номера 70 к.) — Лазаретная.

Морские купальни и ванны (35 к.) по берегу вдоль Генуэзской и Ленинского пр., за полотном ж. д.

Газеты: Временный еженедельный листок „Пролетарий“.

Библиотеки: Гор. центр. библиотека-читальня (открыта от 5 до 8 ч. в.) — уг. ул. III Интернационала и Введенского пер. При Доме крестьянина — Раздельная, 4. Кроме того, библиотеки при клубах Совторгслужащих, Волонеров и при Доме просвещения (см. ниже).

Клубы: Водников — уг. Бульвары и III Интернационала. Совторгслужащих — Генуэзская. Пищевкус — там же. Местран, Рабис, Рабпрос, Медсантруд — ул. III Интернационала, Строитель — там же. Караймский — ул. Ленина, б. Екатерининская. Крымчаков — Арбатская у.

Театры: Городской — уг. Греческой и III Интернационала. Летняя сцена и кино — в городском саду. Кино Иллюзион и Труд — ул. III Интернационала.

Бульвары и сады: Городской сад с башней Константина — Красная площадь. Городской сквер — Красная площадь между Раздельной и Алексеевской ул. Б. Лазаретный сквер — у южного конца ул. III Интернационала.

Центральная гидро-метеорологическая станция (Гимецентр) — Губенетовская у., д. Управления Портом. Отделение ОПИКА.

Музеи: Картинная галерея Айвазовского — уг. Ленинского просп. и Галерейной. Музей краеведения (историко-археологический) — там же, вход с Ленинского просп., Сельхоз. музей при Доме Крестьянина, Раздельная ул.

Феодосия расположена по западному берегу обширного залива, ограниченного мысами Чауда и св. Ильи, открытого к юго-востоку. Город построен частью по склонам гор Тепе-Оба (280 м),¹ частью по прилегающей к морю равнине. Отроги горы защищают город от южных и западных ветров; с севера и востока город открыт. Своеобразный вид придают панораме города остатки

¹ На картах обыкновенно обозначается неправильно — Тете-Оба.

старинных генуэзских башен и стен, сохранившихся главным образом на его южной окраине. Лучшие городские здания сосредоточены в нижней части города; домики окраин лепятся по склонам, поднимаясь до окаймляющих город виноградников. Улицы города вымощены, тротуары кое-где залиты асфальтом. Улицы, многие дома и портовая территория освещаются электричеством. Порт расположен в юго-восточной части города, хорошо оборудован и приспособлен, главным образом, для вывоза зерновых хлебов. Почти непосредственно за портовой территорией, к северу, начинается песчаный пляж, тянувшийся затем на много километров по западному и северному берегу залива. Водой Феодосия снабжается по водопроводу, построенному в 1888 г. и дающему прекрасную воду из источников Субаш (30 км от города), подаренных городу уроженцем Феодосии, известным художником-маринистом И. К. Айвазовским. В последнее время этой воды не хватает, и недостаток приходится восполнять из принадлежащего ю. ж. д. источника Акмелез в 16 км от города.

Феодосийский торговый порт закончен постройкой в 1895 г. и в довоенное время был одним из значительных южных портов по вывозу за границу хлебных грузов, обслуживая большую часть Крыма и южные районы Украины. Грузооборот порта (в тоннах) выражался следующими цифрами:

Годы:	1890	1895	1900	1905	1910	1925
Ввоз:	21.787	34.836	65.035	44.787	69.245	31.721
Вывоз:	50.360	132.688	208.409	473.983	414.219	146.934

Порт имеет около $1\frac{1}{2}$ км причальной линии и 2,4 гектара водной площади, хорошо защищен широким молом и волнорезом, снабжен тремя механическими перегружателями для зерна и допускает непосредственную погрузку у набережной судов с осадкой до 7 метр. В 26 хлебных амбарах порта может храниться до 50.000 тонн зерна. При порте имеется мощная радиостанция.

Население Феодосии по переписи 1922 г. доходило до 24.500 ч., из которых великороссов и украинцев было 60%, евреев 16%, татар 9%, греков 3,6%, караимов 3,6%, армян 2,8%, немцев 1,2%

поляков 1,1%, прочих национальностей 2,7%. По переписи следующего 1923 г. число жителей уменьшилось до 22.700 чел., а по переписи 1926 г. равнялось 27.398 чел.

Промышленное значение Феодосии в настоящее время не велико. В городе имеется табачная фабрика и три небольших завода (литейный, гвоздильный и пивоваренный).

Некоторое значение в экономической жизни Феодосии имеют немногие уцелевшие виноградники, расположенные в непосредственной близости к городу. Садовые и огородные культуры ввиду отсутствия возможности полива не могут получить



Феодосия. Дачи на берегу моря.

достаточного развития. Довольно оживленный сбыт имеют ракушечные изделия местного производства. У берегов Феодосии производится значительный улов рыбы.

Достопримечательности Феодосии. Картинная галерея Айвазовского И. К. (уг. Ленинского просп. и Галерейной ул. (ежедневно, кроме понедельника, с 11 до 3 час., вход 30 коп.), подаренная в 1888 г. городу художником вместе с специально построенным зданием. Из громадного числа произведений И. К. Айвазовского (по некоторым данным им написано около 6.000 картин и этюдов) в галерее в настоящее время выставлено всего 56; имеется два бюста и несколько портретов самого Айвазовского; в боковой комнате выставлено несколько картин художников Богаевского, Волошина, Барсамова и др.

Историко-археологический музей основан в 1811 г.; с 1871 г. помещался в выстроенной И. К. Айвазовским здании на горе Митридат; с 1925 г. перенесен в тот же дом, в котором помещается картинная галерея. Музей содержит

большое количество памятников Феодосийской старины, начиная с древне-эллинических времен: сюда относятся плиты с надписями, сосуды, золотые украшения, монеты; далее идут памятники греко-византийского периода: бронзовые кресты, каменные иконы, мраморные колонны, фрески; к генуэзскому периоду относятся главным образом плиты с надписями на латинском языке с гербами Генуи и Кафы (тогдашнее название Феодосии); армянские памятники: мраморные надгробья и резные церковные двери XIV века; еврейские и турецкие: надгробья, мраморные доски. Затем имеется коллекция монет различных эпох, древних каменных ядер; картины исторических видов Феодосии и генуэзской крепости в Судак, старинные карты и планы Крыма и некоторых крымских городов и, наконец, довольно много случайных вещей, в виде мебели разных стилей и даже ковров современного происхождения. При музее имеется особая комната, посвященная событиям 1905 и 1917—1920 гг. Музей открыт ежедневно, кроме понедельников.

Плата за вход: члены союза — 30 к., учащиеся — 20 к., учителя — 20 к., красноарм. — 10 к., проч. граждане — 50 к.; экскурсии: красноарм. и школы 1 и 2 ст. — бесплатно, учащиеся проч. учебн. заведений — от 10 до 20 к.

Центральная гидрометеорологическая станция Черного и Азовского морей (Гюбенетовская ул., д. Управления Порта) основана в 1898 г. инженером М. Н. Сарандиани. Станция объединяет деятельность 36 гидрометеорологических станций, расположенных в портах и прибрежных пунктах и составляющих гидрометеорологическую сеть Центрального управления морского транспорта. Кроме обычных гидрометеорологических наблюдений, Центральная станция производит работы по учету солнечной радиации, по земному магнетизму, сейсмометрии, аэрологии, производит выходы в море для глубоководных гидрологических наблюдений, подает радиосигналы для проверки судовых хронометров. При Центральной станции учреждено Бюро погоды, обслуживающее морской транспорт и береговые пункты метеорологических радиосводками, предсказаниями погоды и штормовыми предупреждениями; бюро связано со всеми европейскими метеорологическими центрами. Станция пре-

красно оборудована необходимыми приборами, имеет собственную радиостанцию, типолитографию, механическую мастерскую и обширную научную библиотеку. Осмотр Станции — по вторникам и четвергам с разрешения заведывающего. С 1927 г. при Центральной гидрометеорологической станции работает первая в Крыму по времени сейсмическая станция, оборудованная новейшими приборами высокой чувствительности. Сейсмическая станция помещается в здании б. Археологического музея на горе Митридат. В силу особенностей условий работы Станции осмотр ее не разрешается.

Феодосия-курорт. Как курорт Феодосия представляет известную ценность, привлекая приезжих главным образом купаньем, занимающим по своим достоинствам второе место в Крыму; кроме купанья, здесь имеются все данные для пользования виноградом, солнечными и отчасти грязевыми ваннами. Купальный сезон начинается в мае и продолжается до октября; имеются сравнительно благоустроенные купальни и теплые морские ванны, но главным ресурсом является прекрасный песчаный пляж, начинающийся в черте города и тянущийся вдоль всего западного и северного берега залива; небольшая часть пляжа, ближайшая к городу — платная; на всем остальном протяжении пользование пляжем совершенно свободное. Берег представляет полосу шириною от 10 до 20 метров из мелкого песка и ракушки, совершенно открытую солнечным лучам и достаточно защищенную от городской пыли; благодаря малой глубине вода быстро и сильно прогревается солнцем, купанье удобно как для взрослых, так и для детей, и вполне безопасно даже при беспокойном море.

Целебная грязь найдена на соляном озере Аджиголь в 10 км к северу от Феодосии. Согласно анализам, радиоактивность Аджигольской грязи в среднем равна 0,08 единиц Махе и очень близка к радиоактивности грязи Сакского озера. В довоенное время эта грязь регулярно доставлялась в город, и пользование ею было более или менее налажено; на самом Аджиголе приступлено было к постройке грязе- и лиманолечебницы, которую затем предполагалось развернуть в климатическую станцию, но война помешала этому начинанию; в настоящее время грязь

может доставляться в город за небольшую плату, по соглашению со сторожем, который живет у самого озера.

Виноградный сезон начинается в середине августа и продолжается до ноября; виноград имеется различных сортов, не уступающих по качеству многим южнобережским, причем цены значительно ниже южнобережских.

Прошлое Феодосии. Начало истории Феодосии восходит к VI веку до н. эр. Основанная выходцами из малоазиатского города Милета Феодосия в течение первых 50 лет своего существования постепенно развивалась и достигла значительного благосостояния. В IV веке до н. эр. Феодосия подпала под власть правителей соседней греческой колонии Пантикалея (ныне Керчь), но это не помешало ее дальнейшему процветанию. В начале I века до н. эры Феодосия сама подпадает под власть римлян. В XIII веке здесь появляются генуэзцы, оценившие выгодное положение Феодосии (Кафы) и быстро превратившие ее в цветущую колонию, средоточие обширной торговли и центр управления всей подвластной генуэзцам южно-крымской областью; город в это время (около 1353 г.) был сильно укреплен стенами и башнями, отчасти сохранившимися до наших дней. В XV веке генуэзцев вытеснили из Крыма турки, овладевшие Кафой в 1475 г.; под властью турок город, переименованный ими в Кефе, оставался около 300 лет, причем быстро приобрел азиатский вид и сильно расширился: население его в начале XVII в. достигало 80 тыс.; турки справедливо гордились своим Кефе, заботились о его благоустройстве и называли его Крымским или Малым Стамбулом.

В XVIII в. начинаются войны турок с русскими из-за обладания Крымом, и благосостояние Кефе быстро падает. В 1784 г. полуразрушенный Кефе переходит в руки русских и вскоре переименовывается ими попрежнему в Феодосию. К началу XIX в. в городе насчитывается не более 2-3 тысяч жителей, и русское правительство принимает ряд экстренных мер к оживлению города. Однако, действительное оживление начинается лишь в 90 гг., после проведения Джанкой-Феодосийской железнодорожной ветви и, особенно, после переноса сюда в 1894 г. коммерческого порта из Севастополя.

И железной дорогой, и портом, равно как и многим другим (водопровод, картинная галерея, археологический музей, бульвары, многие городские здания, учебные заведения и т. д.) Феодосия в значительной мере обязана была И. К. Айвазовскому (1817—1900), много потрудившемуся для превращения маленького захолустного провинциального городка в благоустроенный портовый город, известный не только торговлей и промыслами, но и культурными своими ценностями.

Многовековая история Кафы-Феодосии наложила свой отпечаток на город, оставив нам многочисленные памятники прошлого. Сюда относятся прежде всего остатки старинных генуэзских, укрепленных, в виде башен и крепостных стен, опоясывавших некогда весь город. Сохранилась преимущественно южная



Феодосия. Генуэзская башня.

часть этих сооружений, в виде шести башен, построенных в течение XIV и XV вв. Седьмая башня, известная под именем башни Константина, расположена в центральной части нынешнего города, в некотором отдалении от прочих. К той же эпохе относится прорезывающий город генуэзский ров с тремя сохранившимися мостами. Из прочих остатков старины, имеющих исторический или археологический интерес, укажем на ряд церквей, перестроенных из бывших мечетей, как Александро-Невский собор (мечеть XVI в.), армяно-католическая церковь (мечеть XVII в.), затем старинные армянские церкви, Михаила и Гавриила (начало XV в.), церковь Сергия (XIV в.), в ограде которой находится гробница И. К. Айвазовского, много развалин мечетей и христианских храмов, древнюю еврейскую синагогу X в.,

караимскую кенассу, старинные фонтаны, бани. Сохранились также и некоторые частные дома, построенные в XVIII веке.

Окрестности Феодосии. Ближайшими местами загородных прогулок служат: вершина горы Тепе-Оба, маяк на мысе Ильи, развалины монастыря Ильи, Двукорная бухта.

Подъем на вершину Тепе-Оба (280 м) по хорошим тропам, между виноградниками и затем через лесничество, требует несколько менее часа времени; по пути можно осмотреть новые насаждения лесничества и гидротехнические сооружения лесничего Зибольда, так называемые, конденсаторы атмосферной влаги в виде правильных куч гальки в бетонных бассейнах. С вершины прекрасный вид на горную группу Карадага и Двукорную бухту, красиво лежащую между мысами св. Ильи и Кник-Атлама; за Карадагом виден Ички-Даг (667 м), Судакские горы, а вправо — ряд вершин, оканчивающихся массивом Агармыша (660 м); в ясную погоду видно Азовское море и Арабатская стрелка, а к востоку — берег Керченского полуострова до горы Опук, находящейся в 66 километрах от Феодосии.

Маяк св. Ильи построен на обрывистой оконечности одноименного мыса на высоте 50 м над морем, от города около 2½ километров по хорошей колесной дороге; осматривают маяк и пневматическую сирену для туманных сигналов; с маяка обширный вид на Феодосийский залив, мыс Кник-Атлама и Двукорную бухту.

Развалины храма и монастыря Ильи — на хребте Тепе-Оба в восточной, более низкой его части, над самым обрывом к Двукорной бухте.

В Двукорную бухту можно отправиться морем вокруг мыса св. Ильи (около 7 морских миль) или сухим путем либо по шоссе, начинающемуся от Сенной площади, либо напрямик через вершину Тепе-Оба с выходом на то же шоссе. Нужно, однако, иметь в виду, что спуск по южному склону хребта Тепе-Оба довольно утомителен.

Ограничивающий бухту с юга, далеко вдающийся в море, узкий мыс Кник-Атлама (вершина 175 м) оканчивается отделившейся от него скалой Иван-Баба с едва заметной часовней на вершине.

22. От Феодосии до Судак

От Феодосии на Судак идет шоссе (56,5 км), проходящее в большей своей части вдаль от моря и спускающееся к берегу лишь в бухте Коктебеля и Судак. До Коктебеля (19 км) шоссе проходит мимо дер. Насыпкой и хут. Султановки. Не доезжая Султановки, слева остается небольшой поселок Джанкой с развалинами старинной мечети.

За Султановкой, с небольшого перевала открывается красивый вид на Карадагскую горную группу.

Весь путь от Феодосии до Коктебеля дает в общем картину, хотя и не типичного, но все же степного ландшафта: безлесные невысокие горы мало чем отличаются от простирающейся на север степи. Степной растительности ландшафта соответствуют и степные формы землепользования: дорога идет среди полей засеянных пшеницей, ячменем. Изредка встречаются посадки кукурузы, табака, и только около Султановки пейзаж оживляется большим плодовым садом и пирамидальными тополями: прекрасный источник в нескольких метрах ниже Султановской шоссеиной будки резко меняет общее однообразие картины.

На границе между степью и идущей далее на запад горной страной, у подошвы Карадагских гор, расположена деревня и курортный поселок Коктебель. Курортному тресту принадлежат там 34 дачи (200 комнат) и гостиница Карадаг.

Цена комнат на дачах от 15 р. в месяц, номера в гостинице от 1 р. Пансион в месяц от 60 р.

Сообщение с Феодосией автобусом (19 км).

Имеется почтово-телеграфное отделение и, во время сезона, агентство Феодосийской городской ж. д. станции, продукты доставляются из болгарской колонии Коктебель, расположенной в одном километре от берега.

Коктебель привлекает своим купаньем; и, действительно, здесь одно из лучших в Крыму купаний. Закругленная бухта окаймлена поясом мелкой гальки и песка. Море, спокойное, мелкое у самого берега, представляет прекрасное купанье для взрослых и детей. Коктебельский пляж славится, кроме того, обилием красивых разноцветных камешков, между которыми попадаются

сердолики, халцедоны, яшма. Собираание камешков составляет любимое занятие не только детей, но и взрослых, так называемая „каменная болезнь“. Кроме купанья, прогулок по берегу и по горам, в Коктебеле нет иных развлечений; жизнь необычайно проста. Отрицательными сторонами Коктебеля является отсутствие зелени и хорошей воды. Вода местных источников — соленовата на вкус; хорошая вода привозится издалека.

На самом берегу в центре дачного поселка находится дача известного поэта М. А. Волошина, в которой помещается собранная им библиотека по литературе и искусству. М. А. Волошин был одним из пионеров и наиболее ревностных приверженцев Коктебеля. За ним последовал целый ряд литераторов и деятелей искусства, долготелее пребывание которых здесь положило особенный отпечаток на общий характер коктебельской жизни.

Все обычные прогулки из Коктебеля направляются к тому или иному пункту Карадагских гор. Дикие, суровые очертания древнего вулкана, смятого и повернутого на бок, разбитого сбросами и сдвигами, размытого потоками вод, — до сих пор сохраняют грозный величественный вид и представляют картину, привлекающую внимание туристов, художников и ученых. Академик А. П. Павлов называет Карадаг одной из самых поучительных мировых достопримечательностей.¹


Чаше других совершаются следующие прогулки:

1. По берегу моря к мысу Мальчин. Сначала идет проезжая дорога, а далее удобная тропа под отвесными скалами Кок-кай.

Красивый загроможденный камнями берег с небольшими участками пляжа. Скалы вулканического происхождения и сложены преимущественно из вулканических брекчий и лав. Ниже по склону идут глинистые сланцы. В этом районе временами происходят довольно значительные оползни, следы которых заметны в строении берегового склона.

2. Каменоломня в расстоянии около 1 километра от деревни Коктебель. Местное (болгарское) название — Иси́лана караня. Отдельный высокий пик андезитовой лавы с прекрасно выраженной столбчатой отдельностью. Месторождение редкого минерала датолита. Красивый вид на Коктебельскую бухту.

¹ Статья А. П. Павлова в „Вестнике курортного дела“ № 1, 1922 г.



Коктебель.

3. Около развалин бывшего коктебельского кордона строится станция для погрузки разрабатываемого на Святой горе трасса — вулканической породы, идущей на приготовление особого сорта цемента. От пристани проложена колесная дорога, протяжением около 2 километров до места разработок. Карьеры заложены на Святой горе в массиве твердой вулканической породы красивого бледно-зеленого или голубоватого цвета. Ввиду того что добыча породы ведется взрывными работами — приближаться к месту разработок во время производства работ нельзя.

Несколько не доходя до трассовых разработок, влево отходит дорога, ведущая к южному (высокому) перевалу. Она идет между Магнитным хребтом (с левой стороны) и Святой горой (с правой). Дорога выводит к скале „Сфинкс“, находящейся у перевала. Эта скала представляет из себя видный издалека гигантский столб из вулканической брекчий на обращенном к морю склоне берегового хребта — причудливое образование, обязанное своим происхождением своеобразным процессам размыwania и выветривания. Несколько далее, в южном направлении, находится высший пункт береговых хребтов — „Ложа“. Вид отсюда на скалы, горы восточного Крыма и Коктебельскую бухту принадлежит к числу самых красивых видов Крыма. Этот пункт интересен еще тем, что он является одним из центров карадагской магнитной аномалии.

От Сфинкса к морю идет широкое, но очень круто спускающееся ущелье Гяур-бах, по которому можно пройти на берег в Сердоликовую бухту. Спуск труден, требует привычки к ходьбе по горам. Такой специальный навык требуется и для других экскурсий по обращенным к морю склонам береговых хребтов. Пройти по берегу ни в коктебельскую, ни в отузскую сторону нельзя.



Кардаг. Скала „Сфинкс“ (фот. Н. Н. Клепинина).

4. Через тот же южный перевал, между береговыми хребтами и Святой горой тропа ведет далее к спуску, за которым и начинается Карадагская станция. Интереснее, но труднее и требует знания местности пройти по гребню хребта Хоба-тепе и далее по Карагачу, спустившись к станции близ западного окончания этого хребта. Картины, открывающиеся на причудливые, фантастические детали строения этих хребтов, изумительно красивы. С одного из пунктов хребта Карагач видны в море Ворота Карадага, о которых будет речь дальше.

5. Другой путь на Карадагскую станцию идет через выселки деревни Коктебель, оставляет на Ю.-В. каменоломню и поднимается на северный (низкий) перевал между Святой горой и хребтом Сюрю-кая. Подъем для пешехода легкий. От перевала красивый вид сначала на коктебельскую, далее на отузскую сторону. Дорога доступна, хотя и не всегда, для простых экипажей.

6. Вершина Святой горы. Подняться на нее можно с северного или южного перевалов. Подъем от южного перевала круче, чем от северного. Высота над морем — 573 мет.

С вершины открывается грандиозный вид на все стороны. Под ногами остаются береговые хребты и море, на запад все крымское побережье и, если позволяет прозрачность воздуха, то вырисовывается на фоне неба едва заметный контур Аю-дага; севернее видна вся цепь Яйлы, до Ай-Петри включительно, красиво расположенная область отрогов Караби-Яйлы, далее на север бесконечные степи, замыкаемые на востоке едва видимой полоской Азовского моря. Керченский полуостров уходит вдаль однообразной пустыней, окаймленной с юга дугой широкого Чаудинского залива, а ближе сверкает Коктебельская бухта, и за ней лежит изогнутый драконом мыс Кинк-Атлама. При исключительно благоприятных атмосферных условиях, которые бывают очень редко, можно различить слабые очертания Кавказских гор.

7. Всякому, кто попал в Коктебель, необходимо, если только представляется какая-либо возможность, совершить экскурсию на лодке вдоль Карадагского берега. Этот берег с его колоссальными отвесными, сложенными из вулканических пород скалами образующими причудливые, сказочные очертания, с небольшими бухточками (Сердоликовая, Львиная, Разбойничья), каждая из которых имеет свой, совершенно особенный характер и особую прелесть с мрачными гrotтами, уходящими как темные щели в глубину массива (Отверстие Ада, Бакланий Базар) с выброшенными кверху острыми шпильками (Скала Иван-Разбойник), со сложными архитектурными сооружениями, выдвинутыми прихотью могучих сил (Ворота Карадага), представляет один из самых удивительных мировых памятников природы, нигде неповторимый и ни с чем несравнимый. Изумительный по красоте, поражающий своей смелой, доходящей до абсурда оригинальностью этот берег представляет, кроме того, громадный научный интерес. Он позволяет видеть целый ряд интереснейших деталей строения вулканического аппарата, например, разрез одного из жерл вулкана (на скале Иван-Разбойник), проникание лавы в трещины вулканического массива (близ Сердоликовой бухты) и т. д. Одним из наиболее изумительных образований

такого рода являются „Ворота Карадага“ — выдвинутый из моря возле Львиной бухты осколок вулканической дейки, размытый в середине и образовавший громадную арку, с высоким шпилем наверху, сложенную из столбов андезита. Высота арки такова, что сквозь нее свободно проходит лодка с поднятым парусом.

8. Кроме вышеописанных экскурсий не лишена интереса поездка на лодке и в другую сторону, на В. За мысом Топрак-кая, в море, довольно далеко от берега, подымается из воды группа скал белого цвета, которая имеет от Коктебеля вид плывущей под парусами лодки. Подъехать к этим скалам нельзя, вследствие обилия подводных камней. Как эта скала, так и следующие далее по берегу береговые утесы — вулканического происхождения. Весь этот район отличается замечательным непостоянством глубины морского дна и крайне опасен для судов. Ениширская бухта за мысом Топрак-кая обладает замечательным по качеству пляжем и очень пологим берегом; благодаря мелкому морю и слабому волнению вода сильно прогревается солнцем, а потому эту бухту надо признать одним из лучших, по совершенно еще не использованных мест для купанья.

Возвращаемся к описанию шоссейной дороги от Коктебеля на Отузы.

За Коктебелем шоссе огибает Карадагскую горную группу, поднимаясь на невысокий перевал у Кадыкойской шоссейной будки (около 3 км от Коктебеля). Возле будки — небольшое ущелье, получившее у местных дачников название Лягушки, с обильным источником хорошей воды. Степи больше нет, начинается настоящий горный ландшафт, на горах мелкий лесок и кустарник, но травянистая растительность носит степной характер — это район лесо-степи, постепенно переходящий далее в настоящие лесные области.

На 29 км от Феодосии по шоссе расположена деревня **Верхние Отузы**. В стороне от шоссе к югу небольшой поселок **Нижние Отузы**. Отузы занимают расширенную часть весьма значительной долины, берущей начало в Кизильташских горах и выходящей к морю между Карадагскими горами на северо-востоке и массивом Эчки-дага (666 м) на юго-западе. Название

деревни происходит от 30 дворов (отуз на татарском языке значит тридцать), оставшихся здесь после выселения греков. В настоящее время Отузы представляют собою довольно значительное поселение. Население — главным образом, татары, небольшое число русских и немцев-колонистов. Занятие — исключительно виноградарство и садоводство. Площадь виноградников сейчас около 220 гектаров. Винных сортов здесь мало, разводят: преимущественно столовый сорт шобаш, отправляемый большими партиями на север. Долина хорошо защищена горами и достаточно богата водой, но сведение лесов в окружающих горах сильно нарушило режим стекающих по долине вод: еще на памяти ныне живущего поколения вода приводила в движение мельницы около деревни. Теперь о таком использовании воды нечего и думать, и ее обычно едва хватает для поливки садов. Вблизи моря долина суживается, перерезая западное окончание хребта Сюрю-кая, образующего с левой стороны долины скалу с отверстием наверху, известную сейчас под названием „Медовая гора“. За этой скалой начинается прибрежная часть, район постепенно возникающего Отузского курорта.

Сейчас в Отузах только одна крупная организация имеет свой дом отдыха — это Военно-политическая академия имени Толмачева, занявшая несколько прибрежных дач. Остальные дачи находятся в частных руках. Во время сезона остро чувствуется недостаток помещений, и это тормозит развитие курорта. Между тем, физико-географические и климатические условия Отузского побережья надо признать весьма благоприятными: громадная солнечность, значительная сухость воздуха, защищенность горами с севера и запада и хорошее купание — вот главные черты Отузского курорта.

В деревне Отузы — почтово-телеграфное отделение, кооператив. Сообщение с Феодосией автобусом, и мальпостом (линейка). Берег моря обслуживается пешим письмоношцем, производящим все почтовые операции. На берегу отделение кооператива, кофейня. Стоимость комнат около 30 р. в месяц и выше. Домашние обеды отпускаются на нескольких дачах.

От устья реки Отузки и влево идет дорога на Карадагскую научную станцию, находящуюся приблизительно в одном килом.

Дорога идет по берегу мимо б. усадьбы Маркса. За небольшим подъемом открывается вид на восток на горы Карадага. Вправо внизу строения Карадагской станции, лабораторный корпус которой высится над самым морем.

Карадагская научная станция имени Т. И. Вяземского принадлежит Московскому обществу испытателей природы (Главнаука Наркомпроса РСФСР). Она расположена на берегу моря с южной стороны Карадагских гор. Горы амфитеатром обступают небольшую Карадагскую долину, у устья которой находится Станция, и создают защиту, хотя и неполную, от ветров северных румбов. Большая солнечность, полное отсутствие сырости и красота окружающего горного пейзажа делают эту местность одной из самых здоровых и привлекательных.

Кроме Научной станции никаких поселений нет. Идея устройства Научной станции на Карадаге принадлежит доктору Т. И. Вяземскому, который при поддержке со стороны проф. Л. З. Мореховца соорудил Станцию в течение многих лет (с 1907 г.) на остатки от заработка врача. В 1914 г. Станция в незаконченном виде была пожертвована Т. И. Вяземским Московскому обществу содействия успехам опытных наук имени Леденцова, а в 1922 году перешла в ведение Московского общества испытателей природы.

Библиотека Станции была собрана единолично Т. И. Вяземским и включает в себе до 40.000 томов, преимущественно по разным отделам естествознания. Драгоценные серии периодических изданий и экземпляры редчайших старинных монографий составляют главную ее ценность. Текущая научная литература представлена слабее. Помещение неудовлетворительно, и требуется постройка специального здания.

Лабораторные помещения достаточно обширны, но слабо оборудованы и частью недостроены. При станции имеется небольшой музей, открытый для осмотра экскурсий с 15 мая по 1 сентября по пятницам с 10 до 1 ч. дня. Вход бесплатный. Если экскурсия прибывает в другой какой-либо день недели, необходимо обращаться за разрешением осмотра к администрации в каждом отдельном случае. Лучше всего заранее списываться относительно времени посещения.

В основные задачи Станции входит предоставление возможности ученым исследователям, преимущественно натуралистам, вести свою работу в тех благоприятных условиях, которые может дать Карадаг. Письменные сношения со Станцией надлежит вести или непосредственно по адресу Станции (Крым, Отузы, Карадагской научной станции) или по адресу Московского общества испытателей природы (Москва, Моховая, 11).

Для проживания приезжающих на Станцию научных работников отведено помещение бывшей Санатории Вяземского, на подъеме к северу от Станции.

В отличие от большинства приморских научных станций Карадагская станция не ограничивает своих заданий работой над материалом, доставляемым морем. Суша дает на Карадаге не менее интересный, неисчерпаемый по богатству материал для научных исследований.

Кроме тех экскурсий по Карадагу, которые уже перечислены при описании Коктебеля, от Станции удобно совершить еще несколько интересных прогулок, а именно:

1. По берегу моря на В. от Станции. Экскурсия, аналогичная № 1, от Коктебеля. Редкой красоты скалистый берег, загроможденный камнями.

2. К востоку от Станции, идя сначала по дороге (руслу Карадагской долины) и повернувши в первый отходящий вправо овражек, живописно поднимающийся небольшой зеленой долиной к скалам (долина Бачинского), можно подойти к южному отвесу небольшой горки „Шапка Мономаха“ и видеть любопытное обнажение потока волнистой лавы. Оттуда надо подняться на гребень хребта Карагаз, или по лесистому северному склону, или по западному обрезу его, от вершины остающегося вправо Лобового хребта. Этот второй подъем более интересен, но труднее и требует проводника.

3. С южной стороны Святой горы можно совершить интересное восхождение на вершину ее. Можно предложить два разных варианта пути: 1) От Станции идти кордонной тропой по направлению к южному перевалу (см. Коктебельск. экскурсии, № 4) и от б. домика Кондратова начать восхождение на купол Святой горы по направлению к южному краю „Большого лавового

покрова Святой горы". Этот покров (поставленный на голову) имеет вид отвесной скалы довольно значительного протяжения, перерезающей южный склон купола. Оставляя его влево, можно выйти на удобный и красивый подъем к вершине. 2) От Станции идти тропой по направлению к северному перевалу (см. Коктебельские экскурсии, № 5) пройдя сад Кармалинина, повернуть вправо к источнику Гяур-чесме, находящемуся на обращенном к югу склоне глубокой котловины. Очень живописная местность и прекрасная ключевая вода делает этот источник любимым местом отдыха. От источника, пройдя несколько далее, пересекают котловину и идут к северному краю „Большого лавового покрова", оставляют его вправо и поднимаются на вершину по склону купола горы.

4. Район, расположенный по хребту Сюрю-кая и горе Легенер, дает представление об обычной для Крымских гор свите конгломератов и известняков. Хребет Сюрю-кая с главной вершиной (507 м) того же название образован поставленными на голову (вертикально) мощными пластами с эффектными коридорами между ними. Гора Легенер сложена из массивного кораллового известняка с оригинальными формами выветривания и размывания, образующими ниши в отвесных стенах и своеобразные углубления в форме тазов (таз по-татарски „Леген").

Географическое положение и геологическое строение создали в Карадаге на очень небольшом пространстве чрезвычайное разнообразие физико-географических условий, т. е. форм рельефа, зависящих от рельефа микроклиматов, разно идущих процессов почвообразования и т. п. В зависимости от этого растительный и животный мир этого района представлен чрезвычайно богато в смысле разнообразия форм и условий обитания.

В историческом и археологическом отношении Отузско-Карадагский район представляется весьма мало исследованным. Сохранившиеся остатки древних строений (развалины под г. Сюрю-кая со стороны Коктебеля, остатки древней церкви в Отузской долине на скале Кильсе-кая, остатки фундаментов у берега моря вправо от устья Отузки и др.) показывают, что и здесь, как и в других местах Крыма, отпечаталась в находимых развалинах история древней культуры Крыма. Кроме развалин строе-

ний встречаются и остатки древнего быта. Так, например, дорога, ведущая от Коктебеля к северному перевалу, перерезала несколько зарытых в землю древних амфор (глиняных сосудов), видимых сейчас на самой дороге в виде нескольких больших черепитчатых кругов. На долинных террасах вблизи Карадагской станции попадаются кремневые орудия эпохи неолита, а к западу от устья Отузки был найден культурный слой с остатками неолита и, может быть, более поздних эпох.

Возвращаемся к шоссе на дороге у дер. Отузы. За Отузами, на 3-м км по направлению на Судак, возле моста, отделяется вправо проселочная дорога на бывший Кизильташский монастырь, ныне Трудовую колонию инвалидов имени Калинина. От Отуз до колонии около 8,5 км. Кизильташ расположен у самого верховья долины среди сложного горного ула, дающего характерную картину сильно расчлененной горной области восточного Крыма. Местоположение живописное: густые леса, разноцветные, преимущественно красные скалы (кизил — красный, таш — камень), обилие растительности по долине. Леса этого района состоят преимущественно из дуба и ясеня, отчасти граба, местами встречаются буковые леса. Гораздо реже падает липа и еще реже — крымская сосна, несколько экземпляров которой имеется на скале над колонией. Небольшая роща этой сосны (около 150 экземпляров), представляющая, повидимому, самый восточный пункт распространения этой сосны в Крыму, имеется на вершине Эчки-дага, к югу от Отуз. Характерно для всей этой лесной области присутствие плюща.

В Кизильташе имеется несколько пещер, которые обычно осматриваются туристами, и серный источник, который имел прежде некоторое курортное значение. В настоящее время курортное оборудование находится в заброшенном состоянии, хотя источник этот несомненно заслуживает внимания. В колонии возможен ночлег, получение некоторых продуктов, во время сезона имеется буфет.

Вскоре после отделения дороги на Кизильташ, на 3-м же км от Отуз, начинается подъем на протяжении 7 км по весьма живописной, идущей зигзагами дороге на Судак среди красивого, хотя и невысокого леса. С каждым поворотом

открываются все более красивые и широкие виды на Карадаг, Отузы, Кизильташские горы и на лесистый, сильно расчлененный массив Эчки-дага.

На 42 км от Феодосии отходит влево дорога в деревню **Козы**, как на ладони видную с шоссе. Это горная татарская деревня, еще сохранившая в значительной степени своеобразный первобытный стиль, с плоскими глиняными кровлями и старинной мечетью.

От Козской шоссе будки дорога после небольшого подъема начинает спускаться в Таракташскую долину, покрытую садами и виноградниками, по которой и подходит к поперечной долине — Судакской. Вправо от шоссе остаются селения **Большой** и **Малый Таракташ**, а ниже по долине расположен бывший поселок, ныне город Судак.

В Судак можно проехать и другой дорогой, а именно спустившись к д. Козы и далее через д. Токлук и совхоз Архадерессе. Эта дорога представляет некоторый своеобразный интерес, а потому остановимся на ее описании.

К западу от Коз идет обширный, далеко вдающийся треугольной площадью в море мыс Меганом. По нему проходит грунтовая дорога от Коз через Токлук на Судак. Проезжая по этой дороге, трудно отрешиться от впечатления, что вы внезапно перенеслись из нарядного, красочного по тонам и живописного по контурам Крыма в безжизненные глинисто-каменистые пустыни Азии. Поросли полыни на сухих солончаках, безводные каменистые русла высохших потоков, отвесные стены ровной горной гряды, остающейся вправо — все приняло бесцветную и безжизненную серо-бурую окраску.

Меганом — постоянное местожительство саранчи, которая от времени до времени размножается там массами и идет пешими полчищами или летит густыми тучами, угрожая далеким окрестностям.

Но и в пустыне бывают оазисы. Небольшая татарская деревушка Токлук, сохранившая еще характерные плоские глиняные кровли, с небольшими виноградными и фруктовыми садами, тенистыми старыми деревьями и традиционным фонтаном среди деревни — ласкает глаз и снова переносит в Крым.

За Токлуком имение Архадерессе, бывш. Горчакова, в котором было образцово поставлено и прекрасно оборудовано самое крупное виноградное хозяйство в Крыму, с площадью виноградников 118 гект. Вина Горчакова славились по всей России. Вследствие отсутствия обработки в течение последних лет виноградники, почти погибли.

Далее дорога направляется ближе к морю, и, не доходя до него, обходит справа гору Алчак и спускается в Судакскую долину.

При объезде Меганом на лодке морем приходится последовательно проезжать мимо мысов Козского, Богазского и Чобан-басты, — южной оконечности Меганом, на котором стоит Меганомский маяк. Обращают на себя внимание оригинальные формы выветривания отвесных берегов в некоторых пунктах этого пути в виде нагроможденных друг на друга треугольников, дающих в общем рисунок, напоминающий архитектуру пагод. За мысом Чобан-басты лодка берет курс на Судак и проходит мимо широкой, защищенной от восточных ветров Капсельской бухты.

Судак. Сообщение морем (с портами Черного моря) и по шоссе (от Симферополя через Карасубазар 112 км, от Феодосии 56,5 км, от Алушты 93,5 км).

Стоимость места в автобусе за конец Феодосия — Судак 3 р. 50 к. — 4 р.

Под Судак понимают: 1) Судак — береговой дачный поселок, 2) Селение Судак и 3) Немецкую колонию.

Судак — береговой поселок — составляет центр курортной жизни всего района. На протяжении 2-х км от скалы, увенчанной развалинами генуэзской крепости, у подножия которой находится небольшая, единственная для Судак пристань, до горы Алчак-кая здесь расположен целый ряд дач и пансионатов. Зелени в Судак немного, но купанье прекрасное и пляж везде песчаный.

В Судак имеются дома отдыха Московского военного округа и ЦЕКУБУ. Стоимость комнат на частных дачах от 20 р. в месяц, пансионата — от 70 р. Есть почтовая контора, телеграф и телефон, автоконтора и гор. станция жел. дор. Сообщение с Феодосией — автомобилями, морем — пароходами и катерами с Феодосией и Ялтой.

Колония Судак — заселена выходцами из Баварии и Юртемберга основавшимися здесь в начале XIX века. Колония расположена в 2 км от берега, в западной части Судак (против крепости), по дороге в Новый Свет. Это чистенький уютный поселок с замощенными улицами, белеными домами, прекрасно устроенным фонтаном с обилием хорошей воды.

Административным центром Судак служит селение Судак (с 1.888 жителями по переписи 1926 года), в 2-х километрах от берега и шоссе.

Среди обитателей Судак больше всего татар, имеются немцы, армяне; русских немного и заселяют они, так называемую, слободку, занимаясь столярными, каменными и другими работами. Торговля Судак особенно бойкого характера не носит; осенью лишь наступает здесь большое оживление, когда съезжается масса купцов за судакским вином. В зимнее время здесь царит полное затишье.

Непосредственно к Судак примыкает обширная долина. Здесь насчитывается до 1.600 гект. виноградников, ежегодно добывается до 300 тыс. ведер вина. Столовых сортов почти нет, из винных сортов более всего сажают — „кокур“. Судакские вина отличаются легким и приятным вкусом.

Виноградарство и виноделие составляют главное занятие населения как в этой, так и в соседних долинах прилегающего горного района, тянувшегося почти на 50 верст в пределах Феодосийского уезда (дер. Б. и М. Таракташ, Токлук, Козы, Отузы, Кутлак, Ворон, Капсихор, Ай-Серез, Арпат и Шелен). Судакская долина, вместе с Ай-Савской и Таракташской, тянется в длину на 10 км, а в ширину достигает 3-х. Долина сплошь засажена виноградниками, изобилует садами с вековыми тополями и орешниками. Под горой Ай-Йор-даг (св. Георгия) расположено б. имение „Ачиклар“, где раньше было основанное в 1805 году известным натуралистом Палласом казенное училище виноделия, закрывшееся в 1830 г.

Долина обильна водой, ее орошает небольшая речка Суук-Су (холодная вода), и защищена со всех сторон горами: с С. и С.-В. Георгиевской (Ай-Йор-даг) с развалинами древней церкви, с В. — Алчак-Кая (скала низкого человека), с З. — Перчемом (сер-



Судак

нистый источник), с Ю.-З. — горой Сокол (Куш-Кая). Таким образом, долина открыта только с юга, что и делает климат ее ровным и мягким даже зимою. Особенно хороша бывает здесь осень, безусловно лучшее время в Судак, она тянется почти всегда до ноября. Приезжая публика селится лишь на дачах, прилегающих к береговому району, и в немецкой колонии.

Прошлое Судак. С переходом Крыма в руки русских, сведших совсем на-нет остатки бывшего значения Судак, большая часть крепости была разрушена (камни пошли на постройку Кирилловских казарм, затеянных Потемкиным). В Судак правительство пыталось создать большой военный пункт, устроило затем училище виноделия и всячески поддерживало виноделие и виноградарство. Однако, значение Судак не увеличивалось, войска скоро были выведены, а училище закрыто (в 1830 г.). Судак мирно прозябал до того времени, когда в нем начала развиваться курортная жизнь.

Но в прошлом Судак хранит много интереснейших данных по истории Крыма и сопредельных с ним областей: в своем историческом существовании Судак пережил шесть резко разграничивающихся между собою периодов¹ — довизантийский,

¹ Эти строки взяты из книжки А. Полканова: Судак (Сугдей — Сурож — Солдайя). Исторический очерк и путеводитель по крепости. Издание Крымохриса, 1926. Цена 60 коп.

византийский, половецко-татарский, генуэзский, турецко-татарский и русский. Сохраняя за все это время свой корень, наименование Судака меняется: греки называют его Сидагиос, Сугдейя, русские — Сурож, арабы — Судак, Сурдак, Шолтаия, генуэзцы — Солдайя, татары — Судак. Наибольшего расцвета Судак достиг в период с XI по XIV век, когда он имел значение международного торгового и транзитного пункта. При генуэзцах Судак превращается в первоклассную крепость, и к этой эпохе (1385—1414 гг.) относится постройка тех замечательных сооружений, остатки которых прежде всего привлекают внимание.

Судакская крепость и ее стены охватывают почти всю гору, отвесно высилющаяся над самой пристанью и прибрежными дачками. В крепость можно подняться по каменной лестнице (со стороны шоссе у пристани). За узкой калиткой, пробитой в стене, начинается нижняя часть крепости. С ее стен открывается великолепный вид на весь Судак с его обширной долиной, на „Новый Свет“, а также и на соседние долины. С моря крепость — неприступна, тут скала оканчивается отвесным обрывом; с суши же она была ограждена валом и стенами с 10 башнями (сохранилось теперь две). Входные ворота в крепость находятся со стороны колонии, где и была генуэзская часть древнего города, и где сохранились на фонтане, снабжавшем водой город и крепость, барельеф с изображением св. Георгия, поражающего дракона, и изображение герба генуэзского дожа Адорно; на камне высечены гербы генуэзской республики (красный крест в серебряном поле), консульские гербы, круги с целующимися голубями. Надписи сделаны готическими буквами и гласят о том, что эта часть крепости сооружена в 1385 г. консулом и кастелланом Солдайи Я. Торселло.

В нижней части крепости сохранилась у самого входа с моря латинская церковь, находящаяся во владении римско-католиков; церковь эта была передана в мечеть, а с 1884 г. перешла в руки католиков. Как полагают, это был храм св. Георгия, изображение коего встречается в 2-х местах на сохранившихся в церкви фресках. В нижней же части крепости сохранились две цистерны, целый ряд разрушенных построек, остатки водопровода, глиняных труб и пр. По обрывистой тропинке можно подняться в среднюю часть крепости, где на возвышенной скале ушелела башня проклятия (Катара-куле), воздвигнутая в готическом стиле XIV в. Верхушка, пробраться во внутрь которой можно лишь с большой осторожностью, носит название Башни Девы (Кыз-куле); тут интересны фрески на стенах, в одной комнате видны изображения 12 апостолов, сохранившиеся довольно ясно. В одной из башен, называемой дворцом греческой царицы Феодоры, сохранился круглый колодец, ниша в стене и пр. Кроме этих остатков, проф. Юргевич упоминает об открытой им древней церкви, находившейся в ущелье, ведущем к морю; пробраться туда довольно трудно и опасно. Осмотр крепости дает очень полное понятие об укреплениях средних веков и переносит нас в те далекие годы, когда слава Солдайи гремела на всем побережье.

Из окрестностей Судака на первом плане стоит имение *Новый Свет*, б. кн. Л. Голицына. Новому Свету на ряду с Удельными имениями Южного берега принадлежит выдающаяся роль в истории крымского виноделия и в создании типов крымских вин. Новый Свет, как и ведущая к нему от Судака дорога, представляет собою один из наиболее живописных уголков Крыма. Местность эта носила некогда громкое название *Paradix* (рай).

Дорога в Новый Свет (около 7 км от Судака) начинается при повороте шоссе на дороге к пристани и огибает подножие горы Куш-Кая (Соколиная гора). Она идет довольно высоко над морем, пересекает изгибом Чортову балку (Шайтан-дере) и далее идет по склонам, обращенным к Новосветской бухте. Бухта хорошо защищена мысом Хоба-бурун и производит впечатление удивительной красоты и уюта. К прекрасному пляжу непосредственно спускаются сосны, что представляет большую редкость в Крыму. Присутствие сосны и стройно растущих кипарисов приближает растительный пейзаж Нового Света к типичным южнобережским ландшафтам. Но интересно отметить, что пейзаж Нового Света создается не обычной крымской сосной, а крайне любопытным с точки зрения ботаника островком „Пицундской“ сосны — *Pinus pithyusa Stev.*, растущей по Кавказскому побережью и устанавливающей связь Кавказа с Крымом (см. очерк проф. Е. Вульфа „Флора Крыма“).

Достопримечательностью Нового Света являются огромные винные подвалы, построенные кн. Л. С. Голицыным в 1890-х годах. Подвалы эти в общей сложности тянутся под землей на протяжении 3 — 3½ км. Они замечательны своей сухостью и постоянной температурой. Заложены они на большой глубине под поверхностью земли в несколько ярусов и пробиты в плотной глинистой толще, не требующей облицовки и крепления. Эти подвалы обслуживали громадное винодельческое хозяйство, носившее в значительной степени характер своеобразной опытной винодельческой лаборатории. В одном из подвалов помещалась единственная в мире коллекция вин разных стран, типов и годов — так называемая „библиотека“ вин, в которой насчитывалось свыше 32.000 бутылок. В настоящее время Новый Свет потерял всякое винодельческое значение, и вряд ли оно

возродится, но превращение Нового Света в дальнейшем будущем в небольшой, но замечательный по красоте, климатическим данным и прекрасным условиям для морского купания курорт — несомненно. К сожалению Новый Свет страдает от недостатка воды, и разрешение этого важного вопроса для данного района за неимением по близости достаточных источников довольно сложно.

От Нового Света интересны прогулки: 1) на Куш-Кая (Соколиная гора) — довольно трудная и требующая около 4 часов времени, но интересная по открывающемуся с ее вершины виду на Судак и окрестные горы. 2) К зубчатым скалам Караул-обак З. от Н. Света. 3) По тропинке, вырубленной в каменной стене мыса Хоба-бурун, можно пройти к эффектному гроту. Второй грот, находящийся к З. от подвалов килом, в 2-х на дальнем мысу представляет еще больший интерес — это даже не грот, а тоннель, проходящий насквозь под мысом. По рассказам, тоннель этот при владельце освещался электричеством и служил залом для званных обедов.

От Нового Света идет на С. мало разработанная дорога на д. Кутлак, находящуюся на Алуштинском шоссе.

Из других окрестностей Судак интересны расположенные в 5 км вверх по долине большие татарские деревни **Большой** и **Малый Таракташ**, сохранившие в значительной степени свой восточный характер и национальную культуру. В Таракташе интересны гребнеобразные формы хребта (тарак — гребень, таш — скала, камень), защищающего долину от ветров. Тут же у деревни высятся две скалы, из коих одна напоминает притаившегося зверя и носит название Аю-даг (медведь-гора), а другая, имеющая форму стоящего на коленях человека, породила ряд легенд и поверий.

Через Таракташ идет дорога на Феодосийско-Симферопольское шоссе. В 16 км от Судак, по этой дороге на горе, находится бывшая экономия Мордвинова Суук-су, располагавшая обширными виноградниками и лесами. Далее дорога идет крутым подъемом по живописной лесистой местности, спускается к небольшой деревеньке Эльбузлы, и на 31 км от Судак выходит у селения Салы на шоссе.

23. Из Симферополя в Феодосию через Карасубазар и Старый Крым

Симферополь соединен с Феодосией шоссе (116 км), Сообщение автомобильное.

Шоссе проведено по долине между 3-й и 2-й грядами Крымских гор и проходит волнистой степью, почти всюду обрабатываемой.

В начале шоссе минует несколько небольших селений (Сергеевка, Абдал) и проходит через сел. *Беиштерек* и *Зуя* (21 км). В Зуе есть исторический памятник — обелиск Екатерининской мили, обсаженный тузовыми деревьями, вероятно времен Потемкина. В 2-х км от Зуи влево находится одна из самых богатых крымских деревень (украинская) *Кентугай*, а направо в яркой зелени выступают немецкие колонии — *Нейзац* (5 км) и *Фриден-таль*. За 8 км опять Екатерининская миля (слева). За Зуей шоссе по малоинтересной дороге подходит к Карасубазару (в 42 км от Симферополя и 21 км от Зуи).

В 6-ти км от города Карасубазара на юг находится исток реки Биюк-Карасу (Карасубаши). Устье очень живописно с сталактитовыми узкими пещерами (выше истока), где сталактиты имеют формы драпировок. Напротив истока — хорошо выраженные примеры выветривания известняков (зубцы, окна).

В 4 км от города на С.-В. поднимается отвесная Ак-кая (белая скала) — хорошее место для геологической экскурсии. Здесь очень ярко обнажения меловой системы с массой окаменелостей.

Карасубазар, небольшой районный городок, соединен шоссе с Симферополем (44 км), Феодосией (71 км), Судак (71 км) и Ускутом (38 км).

Карасубазар лежит в живописнейшей долине р. Биюк-Карасу (Большая Карасовка) и ее притока с левой стороны Сары-су (желтая вода); справа в Кара-су впадает Тыназ, небольшой ручей, обращающийся от дождей в бурную горную речку, причиняющую неисчислимые беды населению, как это было в 1912 г. Живописные берега этих рек засажены фруктовыми деревьями.

Город до сих пор сохранил восточный колорит: узенькие кривые улицы, по которым с трудом проезжает извозчик,

постоянно выкрикивающий: „айдама“ (подожди), чтобы другой не въезжал в улицу, а то застрянут оба; высокие глиняные стены, маленькие калиточки, грязь, пыль, окна с решетками, масса мечетей, минаретов, восточный говор.

В западной части — новый город; здесь сконцентрировано большинство учебных заведений, выстроен театр и находится бульварчик. Улицы вымощены, но грязи и пыли на них много. В Карасубазаре электрическое освещение, водопровод, телефон как городской, так и междугородный — с городами Симферополем, Евпаторией, Ялтой, Севастополем, Феодосией.

Культурными удобствами Карасубазар небогат. Остановиться можно в Доме крестьянина или в частных комнатах. На главной улице есть кондитерская. Из увеселений имеется два кино. Народное просвещение обеспечивается техникумом, девятилетней и несколькими школами I-й ступени.

Всех жителей в Карасубазаре по переписи 1926 г. 7.625. Из них ²/₈ составляют татары и крымчаки. Остальное население — русские, греки, армяне, немцы и др. Главное занятие населения в городе — торговля и ремесла, а в окрестностях — садоводство, огородничество, табаководство. Из ремесл особенно развиты — сапожное — татарская обувь, шапочное (крымчаки), медно-лудильное, войлочное, кожевенное, шорное, кузнечно-слесарное, шерстобитное (татары, греки), бондарное (русские).

Главное богатство города Карасубазара и его окрестностей — фруктовые сады. В Карасубазарском районе до 2.000 гект. садов, дающих фрукты, преимущественно яблоки, высокого качества, вывозимые на север и за границу. По долинам речек Большой и Малой Карасовок очень развито огородничество. Табачные плантации занимают небольшую площадь. Табаководство падает.

Прошлое Карасубазара. Карасубазар некогда был караван-сараям, центральным пунктом транзитной торговли Кавказа и Крыма на пути, шедшем через города Керчь, Феодосию, Карасубазар, Симферополь и т. д. На основании остатков развалин мечетей, минаретов и других построек, находящихся далеко за чертой нынешнего города, но входивших в черту старого города, нужно полагать, что в прошлом Карасубазар был больше и многолюднее. В городе было много кожевенных заво-

дов, вырабатывавших сафьян, юфть, подошву высокого качества, много табачных фабрик. Но с проведением железных дорог на Керчь и Феодосию значение Карасубазара начало падать, город обеднел, жители переселились в другие пункты Крыма.

Все караваны с товарами останавливались в огромной крепости, которая называлась *Таш-Хан*, каменный двор. Остатки этой крепости видны до сих пор. В 1891 г. часть стены обрушилась. До 1902 г. еще стояла южная часть этой стены в несколько метров высоты, до 6,5 м ширины, с узкими щелеобразными прорезами, расширявшимися внутри крепости и очевидно, служившими бойницами. Но так как стена эта грозила обвалом, то владельцы Таш-Хана (армяно-грегорианское общество) разобрали эту стену и на этом месте устроили склады. Сохранившаяся отчасти западная стена с воротами и подземными ходами дает представление о грандиозности стен крепости и архитектуры. Лучше сохранился малый Таш-Хан, находящийся в восточной части города, носящий название Крымчакской стороны.

Из Карасубазара через горы можно перевалить на Южный берег. Лучшей дорогой по удобству и красоте является путь через Эни-Сала, откуда начинается подъем лесом к перевалу Чигенитра-Богаз, после чего дорога при спуске раздваивается: налево на дер. *Арпат*, а прямо на дер. *Ускут*, от которой до моря 4—5 км. Всего от Карасубазара до Ускута 37 км.

Из Карасубазара можно совершить экскурсию на Караби-Яйлу по нескольким направлениям: 1) через Молбай, 2) Тайган и 3) Казанлы. Последний маршрут предпочтительнее других потому, что он имеет постепенный, легкий подъем. Дорога, даже колесная, отличная. Потом все время перед глазами открытый вид на прекрасную панораму северной части Крымского полуострова. Маршрут таков: Карасубазар, Александровка, Мамбет Улан, Казанлы. В деревне Казанлы надо взять проводника, который покажет несколько ледяных пещер. Надо запастись теплой одеждой. Караби-Яйла хороша своей дикой красотой (см. описание стр. 250).

От Карасубазара дорога делается красочнее и, проходя через греческую деревню *Бахчи-Эли*, подходит к очень живописной местности, славящейся образцовыми яблочными садами. Это

бывший *Топловский* монастырь, теперь совхоз. Скалы самых разнообразных очертаний сплошь заросли лесом, всюду выбиваются родники горной воды — местность, могущая быть весьма ценным курортом для утомленных и нервных людей.

От Топлов шоссе несколькими причудливыми петлями, пересекая большое селение *Салы*, расположенное весьма красиво в сильно изрезанной и пересеченной местности, начинает подниматься по склону Агармыша, направляясь в Старый Крым.

Старый Крым — Солхат до XIV века, Эски-Керим до покорения Крыма русскими, Левкополь при Екатерине II-й.

Для кратковременных остановок в Старом Крыму можно воспользоваться Экскурсионной базой „Советского Туриста“ при книжном магазине Крымиздата и комнатами в гостинице „Агармыш“ (цена номеров от 1 руб. 50 к.); при последней есть столовая Нарпита. Цена комнаты на дачах Феодосийского курорттреста и частных — от 20 руб. в месяц. В частных столовых можно найти недорогое пропитание. Базарные дни — четверг и воскресенье, когда можно купить молочные продукты, овощи и фрукты.

Захудалый городок едва насчитывает 4.000 жителей (4.703 с деревней Болгарщиной), занимающихся табаководством, садоводством, сдачей комнат приезжим, привлекаемым сюда благоприятными (для легочных) климатическими условиями, местоположением и обилием хорошей питьевой воды. Приподнятый над уровнем моря на 500 м, с богатой растительностью, защищенный от северных ветров, тихий и спокойный является он одним из лучших мест Крыма для истинного отдыха.

Таков Старый Крым теперь, но целый ряд писателей арабских, армянских и современных путешественников и археологов останавливают свое внимание на этом местечке, когда-то игравшем большую роль для всего полуострова.

Археологические исследования наших дней: экспедиция Ассоциации востоковедения под руководством проф. Бороздина 1925—26 гг. и экспедиции 1927—28 гг. снова еще ярче подчеркивают значение Солхата в XIII и XIV вв., когда этот город был крымской столицей ханов Золотой орды и местопребыванием их наместников.

В старой части города видны руины древних построек, остатки крепостных рвов и укреплений. Надо отдать должное местным жителям, растащившим плиты и камни древних построек для возведения своих нынешних жилищ. Все оставшиеся постройки и археологические находки, все то, что сохранилось от разрушения, свидетельствует о высокой художественности и своеобразии тюркского искусства.

Старые развалины можно видеть в быв. влад. Айвазовского — это остатки мечети. На греческой слободке доживают свой век развалины Караван-Сарая, а почти в центре старого города, у греческой церкви, лучше всего сохранились остатки медресе (училища) и мечети с минаретом и порталами с витиеватой на нем надписью, которая в переводе О. Акчокраклы читается так: „Хвала богу за его благодеяния и да благословит бог Мухаммеда и преемников его. Велел построить эту благословенную мечеть в дни царствования благословенного Хана Мухаммеда — Узбека — да продлит бог царство его — раб бессильный, нуждающийся и уповающий на милость господина Абдул-Азиз сын Ибраима Эрбельского в год 714 лунный“ (т. е. 1314 г. нашей эры). В настоящее время мечеть эта превращается в музей.

Задерживаясь в Старом Крыму день-два, можно ознакомиться с его разнообразным населением — армянами, греками, татарами, цыганами, болгарами, особенно последними, живущими в слившемся с городом селе Болгарщина, а также посетить окрестности, интересные в видовом и естественно-историческом отношении. Поднявшись от водопада по правой дорожке и свернув вправо же по направлению к городу, полюбовавшись панорамой города, выходят на место, подвергшееся в 1914 г. действию оползня, хорошо выраженного в месте расположения болгарской часовни.

В северн. части города расположен массив Агармыш (724 м). Подъем от верхней базарной площади по хорошо заметной на склоне горы тропе (45—50 минут). На вершине плато хорош лесок, а главное — карстовое образование, известное у старокрымцев под названием „бездонный колодец“. Эта трещина в известняке, в 42 метра глубины выработанная водой, наполняется, особенно летом, углекислым газом, что можно проверить,

опуская в расщелину зажженную свечу, которая летом гаснет на глубине 8-10 м. В массиве Агармыша известно до шести пещер, наибольшая из них с сталактитами Лисий хвост, найти ее можно по указаниям жителей.

Пройдя от бездонного колодца на север, выходят на обрыв, с которого открывается широкий вид на степную часть Крыма. По степи разбросаны совхозы, быв. имения: „Субаш“ (Айвазовского), откуда проведен водопровод в безводную Феодосию; „Шах-Мамай“ (Н. Лампси), с могилой Мамая, бежавшего после побед Дмитрия Донского в Кафу (Феодосию), где он был истинно убит генуэзцами (могилу Мамая показывают в городе, у дачи Ровицкого, но правильнее приписывать ее шейху дервишского монастыря — тезке хана).

В западной части города есть два красивых местечка, равно удаленные от города (4 км): первое — лесная дача Мулла-Чокрак на южн. склоне Агармыша и второе — быв. армянский монастырь (основ. в 1340 году), расположенный как раз напротив Мулла-Чокрака в высокой лесистой местности. Окрестности монастыря дики и живописны. Теперь это простая лесная дача с примитивными меблированными комнатами, сдающимися помесячно.

Небезынтересны и более длительные экскурсии: а) в Коктебель или Отузы, через дер. *Бакаташ*, по старой земской дороге, в высшей степени живописной и б) через Армянский монастырь в Кизильташ (только пешком и с проводником из местных болгар).

Из Старого Крыма в Феодосию путь идет снова по шоссе. В 7-ми км. от Старого Крыма слева шоссе проходит мимо деревни *Карагоз* (черный глаз) с остатками древней мечети, далее справа купа тополей над источником, дающим воду Феодосии, за тополями расположилась небольшая возвышенность, за которой приютилась греческая деревня *Ак-Мелез* с источником воды, богатой сероводородом.

Здесь панорама расширяется: справа видны последние отроги Коктебельских и Отузских гор, а прямо и слева, куда хватает глаз, широко раскинулась степь с синеющим на далеком горизонте морем.

Не доезжая Феодосии, справа высится отдельная возвышенность „*Лисая гора*“ (167 м), сложенная из юрских известняков, совершенно без всяких оснований срывающаяся у местных жителей за вулкан.

Шоссе через деревни *Байбуза* и *Прицепка* входит в Феодосию.

24. Керчь и Керченский полуостров

Керчь (45°11' с. ш. и 36°29' в. д. от Гринвича) находится на одноименном полуострове, на берегу бухты, которая является небольшой впадиной Керченского пролива.

Сообщение — по железной дороге через ст. Владиславовка и пароходами Крымско-Кавказской и Крымско-Ростовской линий.

Вокзал — старый — в 2 км от города по Мелек-Чесменской у., новый — по Карантинной у широкого мола. Гор. станция жел. дор. там же Пристань Совторгфлота и Моравентство — Александровская набережная, телеф. 61. Транспортно-экспедиционная часть — тел. 97. В Керчь заходят пароходы Крымско-Ростовской и Крымско-Кавказской линий. Ввиду мелководности бухты более крупные пароходы останавливаются на рейде, и сообщение с берегом поддерживается колесными пароходиками. Пароходы местного сообщения и шхуны отходят от базара (Керчь — Тамань).

Авто-конгора б. Крымкурсо — ул. Р. Люксембург. Извозчики — конец около 80 к., ялики (у базара и по набережной) — 1 р. — 1 р. 20 к. в час.

Почта и телеграф — Торговый пер., 3. Междугородный телефон, ул. Р. Люксембург.

Адресный стол (при Милиции) — Ленинская ул.

Гостиницы: Дом крестьянина — Крестьянская, 18. „Золотая Рыбка“, Таманская площадь. „Компома“ — против Толстовского сквера, цена за номер 2 р. в сутки.

Экскурсии организуются Керчен. отд. ОПИК и КерчОНО. Справки в Краеведческом музее (Ленинская, 30).

Столовые: ЦРК, Ленинская, ЦРК „Лизина Роша“, Бульвар. Приморская, Таманская площадь. Обеды от 55 к. Кондитерская: Трудколлектива „Инвалид“ и б. „Собакаря“, Ленинская ул.

Магазины: Крымиздат, Ленинская, Дворец Труда. ЦРК — Ленинская, Карантинная, ул. Свердлова, Предтеченская площадь, Шлагбаум. Сангигиены: Ленинская. Базар — на Таманской площади. Большой привоз рыбы, овощей и фруктов из Тамани.

Правительственные учреждения: Райисполком, ул. Либкнехта, Горсовет, ул. Энгельса. ОМХ, ул. Энгельса. Райком ВКП(б), ул. Либкнехта. ОНО, ул. Либкнехта. Милиция, ул. Ленина. Дворец Труда, ул. Ленина. Нотариальная контора, ул. Ленина. Прокуратура, ул. Либкнехта.

Бавки: Госбанк, ул. Либкнехта. Кустпромкредит, ул. Ленина. Райфинотдел, ул. Энгельса.

Лечебные учреждения: Городская больница Здравотдела — ул. Пирогова. Амбулатория — Карантинная у. Детсанаторий — ул. Энгельса. Чокракская грязелечебница — Чокрак, в 17 километрах от города. Дом отдыха — Старый Карантин.

Аптеки: Две аптеки по Ленинской у., три по ул. Энгельса, одна по Карантинной.

Бани — Карантинная. Городской пляж, — Набережная, рядом с пристанью Совторгфлота.

Газеты: „Красная Керчь“, Ленинская у. Отд. „Правды“ и „Бедноты“, Ленинская ул.

Библиотеки: ОНО, ул. Энгельса, против 9-тилетн. школы. Пушкинская, ул. К. Маркса.

Клубы: Совторгслужащих, ул. Курсантов, 1, Красный Октябрь (пищевик), ул. Энгельса, 2. Металлистов, ул. Энгельса, Строитель, Магистратская, Водников, Магистратская. Д. Р. П., Ленинская. Нацмен, ул. К. Либкнехта. Татарский, Ленинская.

Театры: Госдрамтеатр, Театральная площадь (ул. Зиновьева). Кино Баян, ул. Свердлова. Колизей, ул. Р. Люксембург.

Музеи: Музей Древностей, ул. Свердлова, 16. Краеведческий Ленинская, 30. Музей рыбного хозяйства, Карантинная ул.

Школы: три девятилетки, одна татар. семилетка, профшкола, сельхоз. техникум и 12 школ 1-й ступени.

Достопримечательности Керчи. Центральный археологический музей, основанный в 1826 г., открыт, кроме понедельников, от 11 до 16 ч. (ул. Свердлова, 16). За последнее время музей перестроен в целях полного и систематического выявления культуры Пантикапея, древнего города-государства, и состоит из отделов древнего и средневековья, а также легендария, заключающего в себе многочисленные архитектурные и скульптурные памятники Пантикапея. Собранные в нем археологические коллекции и библиотека по античному и боспорским древностям делают его одним из значительных научных учреждений не только города, но и всего Союза. Плата за вход: члены союзов — 20 к. в каждом отделении, т. е. в старом здании, раскопках, склепе Деметры, курганах Мелек-Чесме и царском; с экскурсий во все отделения 20 к. с чел., с экскурсий только в музей — 5 к. с чел.

Музей местного края, открытый в 1927 г. (Ленинская, 30) Керченским отделением общества по изучению Крыма,

выделился из археологического музея как собрание коллекций по природе и экономике Керченского района. Пока он находится в периоде организации.

Рыбо-хозяйственный музей, Карантинная у., рядом с городской станцией ж. д. Музей основан при Керченской рыбо-хозяйственной станции, с 1928 г. переведенной в Ростов/Д, и содержит интересные коллекции по фауне рыб Черного и Азовского морей и орудиям их лова.

Осмотр древностей Керчи или древнего Пантикапея следует начать с горы *Митридат*, на которую ведет монументальная каменная лестница с базарной площади. Здесь на восточном склоне горы находится здание старого музея древностей, построенное в 1835 г. и в настоящее время являющееся одним из отделений Керченского центрального археологического музея. В нем собраны лапидарные памятники: надгробные, погребальные урны, архитектурные и скульптурные фрагменты, восстанавливающие картину древнего Пантикапея. Над музеем на обрыве Митридатовой горы высится мавзолей И. Стемпковского, основоположника Керченского музея древностей. Здесь на верхушке горы Митридат находился акрополь древнего Пантикапея (площадь вокруг, так называемого, первого кресла Митридата).

Надалеко от старого музея, на северном склоне Митридатовой горы, находится район раскопок древнего города. В районе раскопок следует обратить внимание на главнейшие, лучше других сохранившиеся, здания: гончарный завод, римские бани, большое общественное здание эллинистического времени и т. д. От раскопок следует спуститься вниз по склонам Митридата и посетить находящийся в предместьях города Глинище *Мелек-Чесменский курган*, открытый в 1858 г. и относимый к концу IV-го, началу III-го века до н. э. В коридоре кургана (дромос) собрана коллекция надгробных плит из разных мест Боспора, языческих и христианских, с надписями и скульптурными украшениями, охватывающая в смене культур целое тысячелетие.

Дальше от кургана, на Глинище (4-я Продольная у., 10), помещается *склеп Деметры*, открытый в 1805 г. и относимый по находкам к I-му веку н. э. Этот склеп находится в небольшом кургане. К нему ведет заново выстроенный, в целях наилучшего

сохранения фресок, коридор. Камера склепа четырехугольная с полуцилиндрическим сводом. В центре потолка помещается фресковое изображение богини Деметры.

В 3 км от города по дороге к Госметзаводу находится открытый в 1837 г. другой курган, называемый *Царским* и представляющий грандиозную усыпальницу IV-го века до нашей эры, наподобие, так называемой, „сокровищницы Атридов“ в Микенах. Теперь в нем хранятся надгробия и громоздкие памятники, найденные в районе Керчи и на Таманском полуострове. Если пройти по продолжению Митридатовой холма к С. З., то в 3 км от города находится третий курган, называемый *Золотым* (Алтын-Оба), теперь уже разрушенный. Сохранилась только ограда кургана из исполненных камней полигональной кладки. От него к поселку Катырлес идет древний вал, насыпанный в начале нашей эры для защиты города от нашествий кочевников.

В 5 км на запад от Керчи находится четвертый знаменитый скифский курган *Куль-Оба*, в котором в 1830 году была открыта царская гробница с замечательными золотыми вещами. Склеп кургана не сохранился.

Из памятников христианской эпохи рекомендуется осмотреть церковь Иоанна Предтечи (на базаре). Весьма интересны также два склепа с христианскими письменами V века н. э. (Госпитальная, дворы № 40 и № 38).

Прошлое Керчи. Город основан на рубеже VII и VI веков до начала нашей эры греками. В течение древней истории он известен под именем Пантикапей, и являлся столицей Боспорского царства, раскинувшегося по берегам Боспора Киммерийского (Керченского пролива). До покорения царства готами в начале нашей эры государственным строем была тирания. Один из тиранов Митридат VI, царствовавший в III веке до начала нашей эры, известен в истории своей борьбой с могущественной Римской империей. Более подробные сведения находятся в очерке проф. Башкирова „Древние и средние века в истории Крыма“.

Город Керчь располагается частью на Мелек-Чесменской низменности, частью по склонам одного из последних к проливу холмов Митридатовой горы. С вершины этого холма, называемого горой Митридата или „Митридатом“, открывается очень

красивая перспектива ближайших окрестностей, и хорошо виден в ясную погоду Таманский берег с его невысокими возвышенностями, весьма похожими на керченские, продолжением которых они и являются. Видны также две косы — Чушка и Тузла, трубы Госметзавода Югостали имени т. Войкова (бывший Брянский завод), а еще ближе виднеются два поселка Аджимушкай и Катырлес.

Неширокие улицы города освещаются электричеством, а главные из них асфальтированы. В городе имеется бульвар, расположенный на берегу залива, и скверы с довольно сносной растительностью. Хороший воздух в верхней части города, купанье летом, средняя годовая температура (11,2° Ц), умеренное количество годовых осадков, а также лечение грязями делают Керчь если не курортом в полном смысле слова, то во всяком случае городом, в котором летом можно отдохнуть и запастись здоровьем. К недостаткам Керчи можно отнести северо-восточные ветры, особенно частые и сильные зимой и осенью, отсутствие хорошей питьевой воды и скученность населения в центре города.

Население (34.624 чел. по переп. 1926 г.) весьма разнообразно: основной его элемент великороссы, затем следуют украинцы, татары, евреи, греки, караимы, армяне, крымчаки и т. д.

Главными занятиями населения Керчи являются фабрично-заводская промышленность, рыболовство, огородничество. Из рыб в проливе ловятся: сельди, кефаль, хамса. В 1909 г. из Керчи было вывезено более 17.000 тонн рыбы. В 1924 г. улов Керченского и тяготеющего к нему Кубанского района выразился в 11.028 тоннах разной рыбы. В весеннюю путину 1928 года (по сведениям Керченского отделения Азчергосрыбтреста) поступило 4.377.417 кг в обработанном и не обработанном виде рыбы (судак, сельдь, красная рыба и т. д.). До империалистической войны вывозилось за границу из Керчи около 25.000 тонн зерна в виде пшеницы и ячменя. Эти цифры указывают на большое торговое значение города.

Керченский порт является по преимуществу каботажным, так как мелководье бухты не дает возможности входить судам с большой осадкой. В довоенное время его грузооборот доходил

до 307.000 тонн, в настоящее время — 37.000 тонн (по данным 1924 г.). В последние годы построена железнодорожная ветка к широкому молу, что значительно снизило стоимость перегрузки. С углублением порта грузооборот его, конечно, увеличится.

Заводская и фабричная промышленность в Керчи перерабатывает отчасти привозимое сырье (табак), отчасти местное (зерно, овощи, железную руду). Она выражается в Госметзаводе им. т. Войкова, почти восстановленном в 1926 году, 1-й табачной фабрике Крымтабактреста и в консервной фабрике „Воля Труда“ Крымконсервтреста.

Госметзавод. Керченские железо-рудные месторождения известны уже более 100 лет. Запасы керченских руд, достигающие 1—4 миллиарда тонн, являются в СССР первыми по своей величине, составляя около $\frac{1}{3}$ всех запасов Союза.

Керченские руды по своей природе являются бурым фосфористым железняком, оолитового сложения, слабо цементированным железистой глиной. При разработке она дает крепкого кускового материала не более 20%, остальное же является рыхлой, рассыпающейся в порошок массой, впитывающей в себя до 35% влаги.

Опыт довоенных заводов, плавивших керченскую руду, говорит о том, что мелкая керченская руда для плавки в сыром виде не годится, и поэтому нужно ее или смешивать с крупной Криворожской рудой, или агломерировать. Керченский завод в довоенное время прессовал ее в брикеты.

Теперь за границей изобретен особый способ спекания руд; агломерационная фабрика для этого спекания сейчас строится на заводе им. Войкова.

Второй слабой стороной керченского рудного месторождения является отсутствие близких залежей коксующихся углей. Плавку керченских руд приходится вести на отдаленном донецком топливе. Однако, и при дорогом донецком коксе из керченских руд получался наиболее дешевый чугун около 21 р. за тонну, вместо обычных на юге СССР — 26 р.

Необычайная дешевизна керченского чугуна и полупродуктов из него делает их монопольными по всему Азовско-Черномор-

скому краю, конкурентно-способными почти на всем пространстве Европейской части советского Союза и безусловно рентабельными для экспорта за границу.

Столь очевидные экономические выгоды эксплуатации керченских рудных месторождений в конце прошлого века обратили на себя внимание иностранных промышленников.

В 1896 году французский инженер Б а я р заарендовал в Керчи городские рудноносные земли и купил участок в 30 гектаров для постройки металлургического завода. Скоро, однако, он уступил свои права Брянскому обществу, которое в 1898 году приступило к постройке завода. В 1899 году была пущена первая доменная печь и заложена вторая. В 1900 году Брянское о-во отказалось от затрат, и было организовано Акц. о-во „Керченский металлургический завод“. В 1902 году за недостатком средств завод был остановлен и перешел к Госбанку. После 10 лет консервации, в 1912 году Госбанк продал завод Азовскому банку, владевшему акциями „Таганрогского металлургического общества“. Были дооборудованы томасовский и прокатные цехи, и завод опять был пущен. Начинания Таганрогского о-ва в дальнейшем расширении доменного цеха были прерваны войной, и завод так работал до своей остановки в 1917 году, когда был прекращен подвоз топлива из Донбасса.

В советский период вопрос о пуске Керченского завода был поднят в 1925 году. Необходимость пуска завода была подтверждена лучшими специалистами-металлургами. Интересно отметить мнение профессора Грум-Гржимайло, который заявил, что: „Россия будет обеспечена в большей своей части железом Керченского месторождения, а не Криворожского и даже не Уральского“. Капитальные работы по восстановлению и расширению завода были распределены на две очереди. Первая очередь спланирована таким образом, чтобы полностью загрузить существующие томасовский и прокатный цехи, для чего должны быть выстроены три новых доменных печи, вместо двух разобраных. Сроки пуска доменных печей — 1-я — 1 апреля — 29 г.,¹ 2-я — август — 29 г., 3-ья — апрель — 30 г. Прокатный цех будет выпускать только крупные профили — рельсы, балки и заготовки.

¹ Первая домна Керченского завода была пущена 20 апреля 1929 года.

По второй очереди намечается сооружение трех мощных доменных печей с доведением годового выпуска чугуна до 750 тыс. тонн, постройка мартеновского цеха и расширение прокатного цеха для прокатки среднесортного железа. За небольшими исключениями все вспомогательное оборудование завода электрифицируется.

Производство механизмуется согласно новейшим достижениям американской и европейской техники. Теплосиловые установки завода будут обходиться газами коксовых и доменных печей. В отличие от старого завода производство проката будет специализировано на крупных изделиях (рельсы, балки и заготовки). Эта специализация проката, с одной стороны, и рациональное использование томасовского и доменного шлаков, с другой, — дадут значительное удешевление продукции завода. Растущий завод-гигант, втягивая в себя тысячи новых кадров советских пролетариев, дает рабочим максимум обслуживания их социально-бытовых нужд. По пятилетке Треста «Югосталь» Керченский завод в конце пятилетия — в 32/33 году — должен дать 536 тыс. тонн прокатных изделий, или 15% всего проката треста. Продукция же треста «Югосталь» к концу пятилетия будет превышать половину всей продукции черной металлургии Союза. Следовательно, окончание строительства Керченского завода явится крупнейшим успехом на путях индустриализации всего советского Союза.

Связь завода и рабочей колонии с городом Керчь сейчас осуществляется посредством трудпоездов и автобусной линии Крымкурсо в составе 6 автомашин. В плане работ 2-й очереди предусматривается постройка трамвая.

Керченская табачная фабрика оборудована по последнему слову техники, имеет свыше 700 человек рабочих и является одной из первых в Союзе. Изделия ее в виде табака и папирос находят себе сбыт в отдаленных местах Союза (напр., в Якутии).

Консервная фабрика «Воля Труда» переоборудована и перенесена в новое здание, в котором в августе 1928 г. открыла свою работу. Фабрика вырабатывает консервы рыбные и овощные и имеет свыше 300 рабочих.

Из природных богатств окрестностей Керчи особый интерес, кроме залежей железной руды, находящихся в ближайших местах ее района, представляют также грязевые сопки, находящиеся в 4 км от города около поселка Булганак, серный рудник (Чокур-Кояш в 40 км от города), нефтяные местонахождения (бурение повсеместно на Керченском полуострове обнаруживает нефть). Булганакские грязевые сопки располагаются недалеко от города в 2 часах ходьбы в, так называемой, булганакской впадине, где находится небольшой завод, на котором добывается из сопочной воды и грязи буре. Немного восточнее поселка Булганак находятся Аджимушкайские каменоломни, в которых добывается весьма распространенный на Керченском полуострове строительный известняк. Эти каменоломни замечательны тем, что в 1919 г. служили штабом для повстанцев во время борьбы с белыми.

В 13 км от города на берегу Керченского пролива расположен поселок Еникале, имеющий около 2.000 жителей, занимающихся по преимуществу рыболовством. В поселке хорошее купанье, но отсутствуют культурные удобства.

В 18 км к С.-З. от города находится Чокракское соленое озеро и при нем имеется грязелечебное заведение на 60 кроватей. Грязелечение здесь применяется с успехом при всех видах хронического ревматизма; некоторых болезней костей, золотухе, невралгиях, подагре, некоторых хронических болезнях кожи. Сезон с конца мая по начало сентября.

Дачным местом для Керчи служит поселок Старый Карантин, находящийся на берегу Керченского пролива в 6 км к Ю.-З. от города и имеющий пляж для купанья. Летом этот поселок имеет регулярное сообщение с городом на автобусах Крымкурсо (ц. 35 к. за конец). Более отдаленные места летнего отдыха с хорошими пляжами Эльтиген (15 км) и Камыш-бурун (10 км) на юг от города Еникале (см. ниже).

Керченским отделением ОПИКа и методическим бюро КерчОНО составлены примерные маршруты экскурсий из Керчи, приводимые ниже в извлечении.

1-й маршрут (1 день): цель — ознакомление с историческим прошлым города Пантикапея.

2-й маршрут (1 день): Царский курган и Аджимушкайские каменоломни (два пункта эти объединены в один маршрут по территории). Цель экскурсии на Царский курган — ознакомление с бытом древних жителей Пантикапея. Цель экскурсии в Аджимушкайские каменоломни — ознакомление с революционным прошлым города Керчи.

3-й маршрут: цель — ознакомление с природными богатствами Керченского района и города: а) Краеведческий музей (Ленинская, 30); б) Рыбо-хозяйственный музей. Ихтиофауна Черного и Азовского морей и Керч. пролива. Дорога, осмотр и объяснения — 2—3 часа.

4-й маршрут: ознакомление с промышленностью города — 1-я Гостабфабрика Крымтабактреста. 1-я Консервная фабрика „Воля Труда“ Крымконсервтреста.

5-й маршрут (1 день): знакомство с крупной индустрией. Гометзавод им. Войкова Югостали. Для посещения завода необходимо получить заранее от его администрации разрешение. Экскурсия возможна на автобусе Крымкурсо.

6-й маршрут: знакомство с географическими особенностями Керченского полуострова. Булганакские сопки.

7-й маршрут (1 день): Опук-Чонгелек. Знакомство с географическими особенностями и разработкой минеральных богатств района, а также с бытом татарской деревни. Чонгелекские нефтяные промыслы. Чокур-Кояшский серный рудник. Татарская деревня Опук.

8-й маршрут (1 день): Чокрак-Мама. Цель — знакомство с соляными и рыбными промыслами и грязелечебницей.

9-й маршрут (1 день): Тамань. Цель экскурсии — знакомство с Керченской бухтой, проливом и жизнью страны. Краеведческий музей в Тамани.

Наиболее поучительной и интересной дальней экскурсией из Керчи является поездка на гору О п у к, находящуюся от нее на расстоянии 38 км. Дорога до Тобечикского соляного озера идет близ берега Керченского пролива. В 10 км — Камыш-бурун в 15 — Эльтиген, с прекрасным пляжем, любимое дачное место керчан. В 5 км отсюда дорога проходит пересыпью Тобечикского озера и огибает его с юга. Дальше дорога покидает море


и идет степью через Яныш-Такил и Баш-Аул, 20 км. Свернув влево, к местечку Чонгелек, интересно посетить также нефтяной промысел.

Гора Опук расположена на южной оконечности Керченского полуострова у самого моря. Она интересна как с естественно-исторической, так и с археологической стороны — здесь в V веке до н. э., у подношья горы, было греческое поселение — Киме-рион, от которого сохранились остатки строений, фундаменты домов, части стены, окружавшей его, и функционирующий и сейчас фонтан, единственный в южной части полуострова. На вершине горы Опук также есть остатки поселения, относящегося к римско-эллинистической эпохе.

Гора Опук представляет собою, так называемую, столовую гору, со своей восточной стороны напоминающую Тепе-Кермен близ Бахчисарая. Высота ее над уровнем моря достигает 180 метров, являясь, как указано, наивысшей для Керченского полуострова. Вершина ее представляет собою относительно ровное плато. Она образована известняками мезотического яруса, которые, вследствие имевших здесь место огромных оползней, спускаются к морю в виде ряда понижающихся террас, как бы ступеней гигантской лестницы. В результате этих оползней явилось образование огромных трещин.

Напротив Опука в море, на расстоянии около 3 км, расположены очень интересные скалы, называемые „Камни-Корабли“ (Элькен-Кая) по их действительно поразительному сходству с кораблями, идущими с распушенными парусами. Они представляют собою часть горного массива, погруженного сейчас на дно Черного моря и составлявшего некогда часть горы Опука. По поводу этих камней существуют интересные легенды, описанные в „Легендах Крыма“ Н. Маркса. У западного склона Опука расположена деревня Чокур-Кояш и Чокур-Кояшское озеро, близ которого находятся залежи серы. Чокур по-татарски значит сера.

После осмотра Опука и Чокур-Кояша можно либо возвратиться обратно в Керчь, либо проехать на станцию Семь Колодезей с заездом на сопку Д ж а у - Т е п е (30 км) и через богатое, напоминающее уездный город, русское село Ленинское (12 км); итого от Опука до станции 52 км.



Камни-Корабли (фотогр. И. И. Пузанова).

Керченский полуостров почти не посещается экскурсантами и путешественниками, приезжающими в Крым и направляющимися, главным образом, на его южное побережье. Между тем он во многих отношениях является чрезвычайно интересным. Керченский полуостров отделяется от остальной части Крымского полуострова узким Ак-Монайским перешейком. Невысокий Парпачский хребет, идущий, изгибаясь с севера на юг, разделяет его на две неравные части: юго-западную — равнинную и северо-восточную — холмистую. Высота хребта очень незначительна, она колеблется между 45—120 метров высоты. На всем своем протяжении он образован миоценовым известняком. На границе между западной и восточной частью Керченского полуострова, у самого моря, находится наибольшая его возвышенность, гора Олук, описанная выше.

Климат Керченского полуострова отличается сухостью: в среднем здесь выпадает 398 мм осадков в год. В связи с этим полуостров отличается своим безводием. Вода в колодцах, за исключением узкой полосы побережья Азовского моря, повсюду соленая, так что население для питья собирает дождевые воды, стекающие с крыш, устраивает „ауты“ (запруды) и пр.

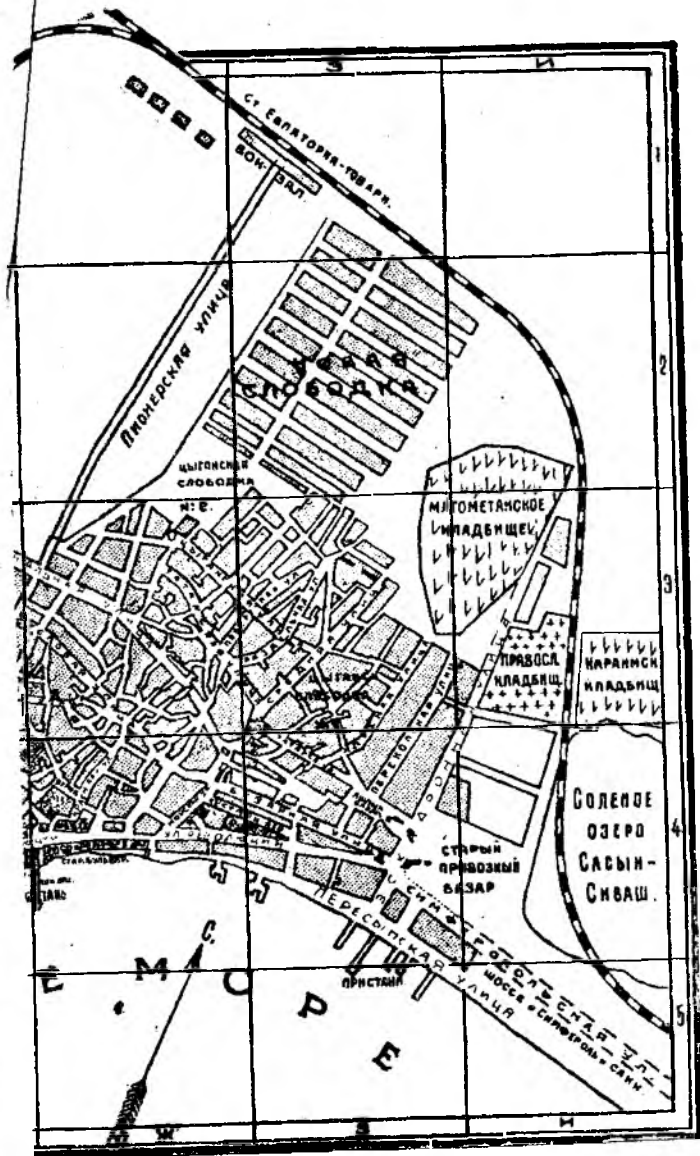
Достичь Керченского полуострова чрезвычайно легко, благодаря заходу пароходов в г. Керчь и железнодорожной ветке, идущей от станции юж. жел. дорог Джанкой и Керчь. При следовании из Феодосии пересадка на Керчь на станции Владиславка. Ниже мы даем маршрут экскурсии на лошадях, которую

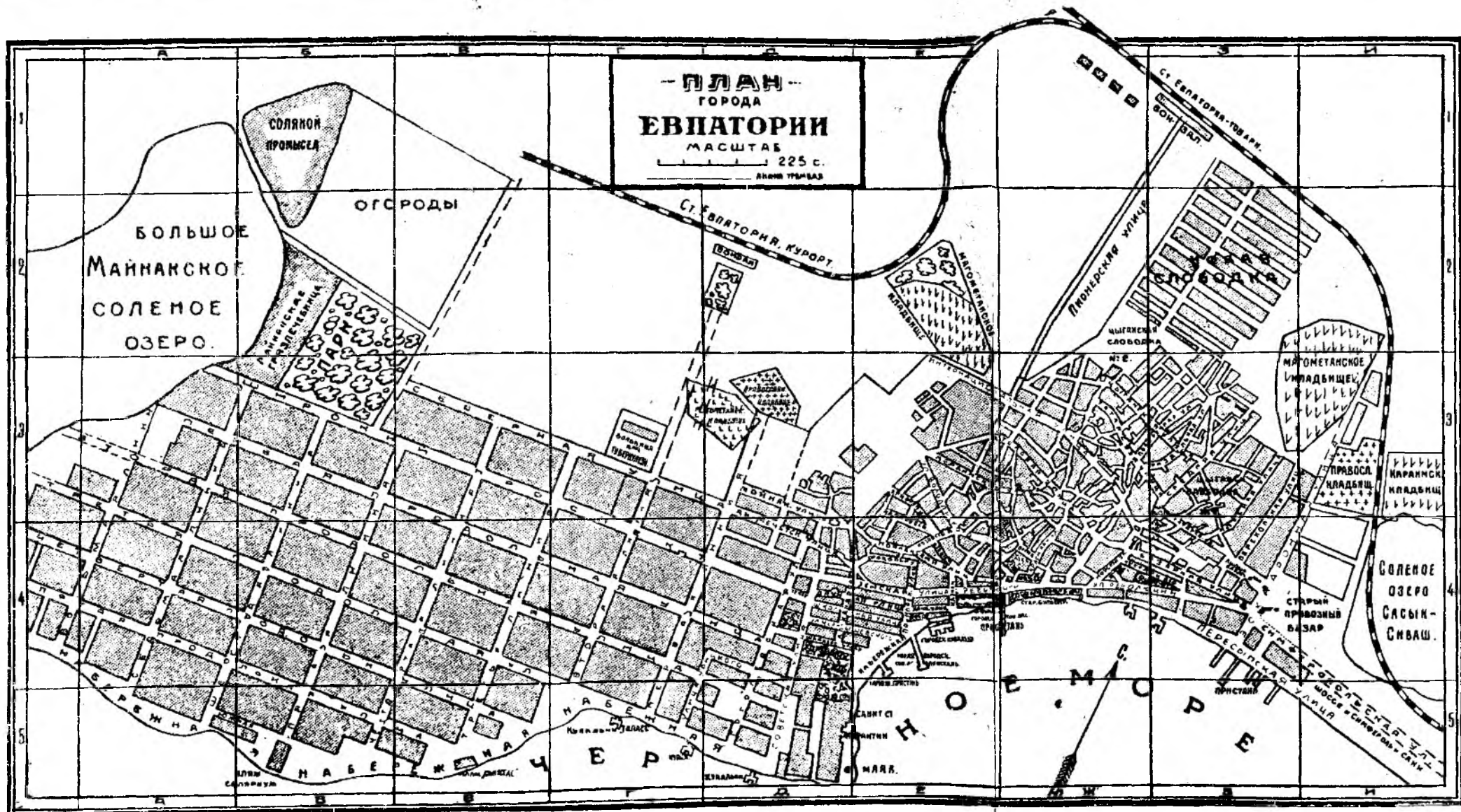
мы особенно рекомендуем для более основательного ознакомления с полуостровом. Не доезжая Керчи, надо сойти на ст. Семь Колодезей и отсюда на лошадях проехать по Азовскому побережью полуострова. Подводу можно достать у крестьян за 10 р. в сутки. Первая остановка — полуостров Казантип, вдающийся в Азовское море (около 17 км от станции). Казантип имеет строение коралловых островов — атоллов. Его приподнятые края представляют собою известковые скалы, образованные скелетами животных организмов — мшанок. Этот наружный вал, достигающий высоты 105 м, окружает внутреннее углубление, имеющее округлую форму и называемое котлом. Отсюда и название полуострова Казантип, что обозначает дно котла. Казантип соединяется с остальной частью Керченского полуострова узким перешейком, имеющим всего 1½ км протяжения; у этого перешейка расположено Акташское соленое озеро, некогда составлявшее часть Азовского моря и отделявшее Казантип, бывший в то время островом. В настоящее время Акташское озеро находится в стадии дальнейшего усыхания и сокращения своей поверхности. Здесь, а также и в других деревнях вдоль Азовского побережья Керченского полуострова интересно ознакомиться с рыбными промыслами.

Осмотрев Казантип, следует продолжать путь вдоль морского берега. Между дер. *Аджи-бай* и *Мечкече*, вправо от дороги, расположены очень интересные древние дюны, нанесенные некогда Доном, когда эта река в четвертичном периоде протекала здесь, впадая в Черное море. Проехав деревню *Чегене* (22 км от Казантипа), дорога через 15 км проходит живописное местечко „Мысир“ с чудной бухтой. Дальше путь идет по песчаной пересыпи, отделяющей Азовское море от соленого Чокракского озера. На последнем следует осмотреть соляные промыслы и грязелечебницу. В 5 км отсюда рыбацкая деревушка *Мама*, населенная староверами, выходящими из Поволжья. В 15 км отсюда в сторону Керчи, между мысом Тархан и дер. *Булганак*, находятся, так называемые, грязевые сопки и озера „пучины“. Последние имеют вид обыкновенных дождевых луж с высохшими и потрескавшимися краями. Местами из них выделяются газы, образующие пузыри, и выбрасывающие некоторое количество

жидкой грязи и воды. Последняя содержит буру, которая извлекается путем испарения воды в бетонных бассейнах, куда ее начерпывают из озера. Здесь же расположены и грязевые сопки, имеющие с внешней стороны вид небольших вулканов. Часть из них находится в действующем состоянии, и из их кратера изливается на склоны грязь, другие же бездействуют, и кратеры их покрыты высохшей грязью. Иногда такие сопки извергаются, выбрасывая на значительную высоту жидкую грязь. Эти извержения, сопровождаемые шумом и легким дрожанием земли, создают сходство с вулканами, хотя на самом деле здесь имеют место явления совершенно другого порядка. Грязевые сопки расположены большей частью в нефтеносных районах, где скопляющиеся газы и выбрасывают жидкую грязь, смешанную с нефтью.

Как пучины, так и сопки следует посещать с большой осторожностью, остерегаясь близко подходить к краю.







VI. ЗАПАДНЫЙ КРЫМ

25. Евпатория

Евпатория, центр сев.-западного района Крыма, расположена на берегу Черного моря ($45^{\circ} 12'$ с. ш. и $33^{\circ} 23'$ в. д. от Гринвича) между двумя солеными озерами: с востока — Сасык-Сивашем, с запада — Мойнакским. Сообщение с Евпаторией железнодорожной веткой от станции Сарабуз ю. ж. д., морем — паромходами Крымско-Кавказской линии (2 раза в неделю).

Вокзал — в 2 км от города. С 1923 года жел.-дор. путь продлен до Мойнакской грязелечебницы. Сообщение вокзала с городом зимой — трамвайным автовагоном (конец 10—20 коп.), летом — электрич. трамваем, автомобилями (50 к. с пассажира) и извозчиками (от 75 к. до 1 руб.).

Городская станция ю. ж. д. — Морская у., телеф. 14.

Мор агентство Совторгфлота — ул. Революции, 6, тел. 25.

Трамвай. Движение открывается на летний сезон с 1/V по 1/X. Центральная линия (Пушкинская и Революционная у. до театра — конец 5 к.), отсюда Мойнакская линия до грязелечебницы 15 к. и в Новый Город — 10 к. Вокзальная линия — конец 10 к. до театра.

Автомашин **Коммухоза**, стоянки у вокзала, порта, на Базарной у., на углу 2-й Продольной с 2-й и 3-й линиями, на углу 3-й Продольной и 4-й линии, на углу 5-й Продольной и 5-й линии, на ул. Революции у Ленинградской гостиницы, на Биржевой площади, на Дачной улице, на углу Гоголевской.

Извозчики. Стоянки по ул. Урицкого, Санаторной, Мойнакской, Казначейской.

Почта, телеграф и междугородный телефон — Дачная у., 5 (угол Приморской). Телефонная связь со всеми городами Крыма, а также с Украиной (Днепропетровск, Запорожье, Каховка, Скадовск, Хорлы, Мелитополь, Синельниково, Харьков).

Адресный стол (при Милиции) Пионерская ул.

Бюро поручений и справок—ул. Революции, тел. 210. Тут же Экскурс-бюро ОНО.

Гостиницы. Дом крестьянина, Пушкинская ул., тел. 34. Номера от 80 к. до 1 р. 60 к. Коммунальные: „Бо-Риваж“—угол ул. Революции и старой набережной, „Гранд-Отель“—ул. Революции, 44, тел. 59, „Ленинградская“—ул. Революции, 54, тел. 1-87. Цены за номер в коммунальных гостиницах от 1 р. до 5 руб.—Сезонная гостиница „Дюльбер“—Ново-Набережная ул., номера от 2 до 5 руб., помесная 60—150 руб. Комнаты в частных квартирах в сезон 20—50 р. в месяц.

Столовые. ЦРК—ул. Революции. Обед от 65 к. Частные столовые и кафе—по ул. Революции и Морской. Обед 80 к.—1 р.

Магазины. Сангигиены—Морская ул., Крымиздата, Контрагентства печати и другие—по ул. Революции.

Базары. Молочный—по Морской ул. Привозной—на Александровской площади, Каклык-Базар—Мясническая ул.

Правительственные, партийные и профес. учреждения—Райисполком—угол ул. Революции и Примор., тел. 54. Угрозыск—Пионер., 7. Дворец Труда—ул. Революции, 34. Райком ВКП(б) и ВЛКСМ—ул. Революции, 52.

Банки и кредит. учрежден. Госбанк—Морская ул., 1, Сельхозбанк—ул. Революции, 43, Финансов. отдел—Пушкинская, 35.

Лечебные учреждения. Городская поликлиника, Пушкинская, 62. Кабинеты по всем специальностям, кроме венерических болезней. 1-я Советская больница—ул. Революции, тел. 32. Отделения—хирургическое, гинекологическое, акушерское, терапевтическое, венерическое, рентгенкабинет, электрокабинет, лаборатория. Курортное объединение, Советская, 13. Курортному объединению принадлежат: Центральная курортная поликлиника имени Семашко (б. Таласса) с 2 отделениями: при грязелечебнице „Санитас“ и санатории „Сталина“ (см. ниже). Кабинеты ортопедический, хирургический, терапевтический, невропатологический, гинекологический, педиатрический, ото-ларингологический, урологический, глазной, кожно-венерический, зубо-врачебный. При санатории актиометрическая станция. Медицинские пляжи для взрослых и детей. Зав. леч. частью—проф. А. К. Шенк.

С а н а т о р и и: 1) имени Семашко—гидропатия, ванны, пляж, рентген, пандеровск. зал, электро-свето-лечение, протезы, мастерская. 2) Санатория „Коммунар“—для свободно-передвигающихся костно-туберкулезных больных. 3) Санатория физических методов лечения им. Ленина (б. Приморская)—для больных с неорганическими заболеваниями нервной системы. Пляж, гидропатия, электролечение. 4) Санатория им. Сталина, недалеко от Мойнакской грязелечебницы, для больных, нуждающихся в грязелечении. Пляж, ванны. 5) Санатория им. Крупской у самого берега моря для детей с костным и железистым туберкулезом. Пляж. 6) Санатория им. Розы Люксембург у самого берега моря для гинекологических больных. Пляж, ванны. 7) Санатория им. Х. Октября „Красный Маяк“ для детей с костным и железистым туберкулезом. 8) Здравница им. Дзержинского для отдыхающих. 9) Здравница им. Клара Цеткин для отдыхающих матерей с детьми.

Ведомственные санатории: 1) Детсанатория Красного Креста им. Дзержинского для костно-туберкулезных—Новая Набережная, тел. 98, Детсанатория Красного Креста № 2—ул. 25 Октября, д. 9. 2) Цустраха (Управление санаториями, угол 4 Продольной и 8 линии). Санатории: „Первое Мая“—угол 7/8 линий и 1-й Продольной, Хирургич. туберкулез. „Сакко и Ванцетти“—грязелечение, „Гелиос“—нервные болезни—угол 4 Продольной и 7 линии, „Им. Клара Цеткин“—женские болезни, проспект 25 Октября, „Грязелечебница Мойнаки“—клиническое отд. под руков. проф. М. М. Дитерихса. К Грязелечебнице подходит лин. жел. дороги и трамвай; 2) Отделение Сакской военнокурортной станции.

Дома отдыха: Украинского воен. округа—Продольная, 9. Еврейского медико-сан. о-ва, уг. Продольной и 7/8 линий, Донецких жел. дорог—уг. 4 Продольной и 4 линии, Екатерининских ж. д.—уг. 2 Продольной и 4 линии, Южных жел. дорог—уг. 7 линии и 5 Продольной.

Аптеки. 1-я—ул. Революции, 41. 2-я—Морская, 4. 3-я—Гоголевская 10, 4-я—уг. 5 линии и 5 Продольной (открыта в сезон).

Бани. Турецкая и Красноармейская ул.

Городские ванны и купальни—площадь Достмамбекова.

Библиотеки: Центральная (ежедневно, кроме понедельников)—Дачная, 25. Рабочая—во Дворце Труда—ул. Революции, 34. Центральная детская—Хозяйственная ул., Караминская—при Музее, Педагогическая—при Доме Работпрос.

Клубы: „Первое мая“—Объединенный клуб Союза Медсантруда СТС—Гоголевская ул., Строителей—Александровская площадь. Объединенный клуб им. т. Артема—Пушкинская ул. Металлистов—при электростанции. Водников—Казачийский пер. Кустарей—Раздельная, 7. Немецкий—ул. Революции. Караминский и Крымчакский—Караминская ул. Татарский и Армянский—Интернациональная, 7. Греческий—Дачная, 1 (при всех клубах библиотеки).


Театры. Городской зимний—Новый город, Советская. Кино „Якорь“ и „Спартак“—ул. Революции. Курзал-парк—Набережная ул.

Сады и скверы: Городской сквер—в Старом городе. По вечерам платные гулянья с музыкой. Приморский бульвар. Сад им. ланших Коммунар—ул. Революции. Театральный сквер—в Нов. городе (все бесплатные).

Музеи: Краеведческий—угол Советской и 2-й Продольной, д. 21/22. тел. 1-43. Курортно-бальнеологический—в периоде организации.

Евпатория расположена на пологом берегу бухты и вместе с дачным районом и слободами занимает свыше 600 гектаров. Современная Евпатория делится на три части: Старый город, Новый город и Курортный городок (дачи). В Старом городе только Набережная улица имеет европейский вид. Отдаленные улицы кривы и узки, носят чисто восточный характер. В Новом городе—прямые, широкие улицы, стильные здания. Курортный городок тянется от новой части города до Мойнакского озера и разбит правильными широкими улицами на кварталы.

Достопримечательности Евпатории. Краеведческий Музей. Советская, 21. Открыт ежедневно, кроме понедельников, от 11 до 2 ч. дня и от 4 до 6 час. веч., по праздникам от 10 до 1 ч., и от 3 до 6. Учащиеся, дети, красноармейцы — 10 к., экскурсиями — 5 коп. Члены профсоюзов группами — 20 коп., экскурсиями — 10 к. Прочие граждане — 25 к. Отделы: А) археологический. Предметы из могильных курганов, предметы греческой культуры V—I века до н. эры (в значительной мере из раскопок Л. А. Моисеева 1916—17 г.), Б) Отдел историко-этнологический. Предметы татарской эпохи XIV—XVIII вв. Коллекция монет. Коллекция оружия. Старая Евпатория по зарисовкам



Евпатория. Берег моря.

местных художников. В) Отдел этнографический с подотделами татарским (брачная комната и предметы быта) и караимским. Последний составил из богатого собрания, переданного музею в 1921 г. Караимским о-вом. Выставлены: уголок приемной комнаты богатого караима; костюмы и предметы быта; гравюры; древние рукописи и книги; старинные брачные договоры (шешары); предметы культа. При Музее — богатейшая караимская библиотека, являющаяся важнейшей культурно-исторической ценностью караимской национальности.

Под охраною Музея находятся:

1. Ханская Мечеть (Хан-Джами) по улице Революции. Один из важнейших в Крыму памятников турецко-татарского зодчества. Воздвигнута в 1552—1557 годах в правление хана Девлет-Гирая, гениальным османским архитектором Хаджи-Синаном. Осмотр ежедневно, кроме пятницы. Плата 10 к.

2. Теккие дервишей — татарский монастырь крайне своеобразной архитектуры XV—XVI века. Тут же, на одном дворе — Джума-Джами (мечеть пятницы), Поворотная, 22; осмотр, как ханской мечети.

3. Крепостные ворота (Кемер-Хапу) старой Евпатории (Гезлева) — угол Базарной и Мясницкой.

4. Старый татарский рынок (Каклык-базар) — сохранившийся почти в целости, в конце Мясницкой.

5. В глубине старого города, спрятавшись в узеньких улочках (Караимская улица), находится здание кенассы (храм караимов-библейцев). Она пользуется большой известностью своеобразием архитектурного комплекса дворов и храмов, построенных по примеру древне-еврейских иерусалимских храмов (осмотр и оплата, как в Музее). Неподалеку от кенассы по Караимской — 2 старокараимских дома №№ 127 и 134, третий — по Нижней, № 6. Редкие образцы старинной архитектуры. Осмотр ежедневно с 10 до 3, бесплатно.

Прошлое Евпатории. Материалы систематических раскопок и случайные находки на территории Нового города — говорят, что Евпатория стоит на классической почве греческих колоний VI—V в. до н. эры.

Слой пожара, под которым имели место находки чернофигурных, краснофигурных осколков и целых сосудов, указывает на гибель эллинского города от огня и меча скифского нашествия во II в. до н. эры (поход Скилура и Полака).

Евпатория основана в первом веке до н. эры Диофантом, полководцем Боспорского царя Митридата Евпатора, и в честь последнего получила свое имя. Диофант, полководец царя Понтийского Митридата VI, Евпатора, покорив скифов, сооружает здесь крепостцу для защиты свободной добычи соли херсонаситами. Жизнь крепостцы Евпаториона кратка. По завоевании эллинских крымских колоний в Крыму римским полководцем Помпеем (64—63 г. до н. э.) Евпаторион превращается в Помпеополис. В I—II в. н. эры о нем ни Страбон, ни Арриан в своих трудах не упоминают. Татары в XIII веке разрушили город до основания, назвали его Гезлевым, и это название, он носил до присоединения Крыма к России. Во время генуэзского

владычества Евпатория была окружена каменной стеною, остатки которой можно видеть и до сих пор. До покорения Крыма Евпатория принадлежала Турции. С 1478 года Евпатория — Гезлев — сторожевая крепость, порт, опора сев.-зап. границ Крымского ханства. Турецкий султан держит здесь свой гарнизон для поддержания своих суверенных прав и сбора пошлин с ввозимых и вывозимых товаров. В 1736, 1771 гг. русскими разрушаются стены Гезлева. В данное время сохранились одни восточные ворота „Одун-базар-Капусы“ — на Базарной ул. у начала Мясницкой. В 1913 — 14 годах в Евпатории археол. Л. А. Моисеевым производились раскопки, обнаружившие остатки стен и башен, фундаменты домов и водопроводные галереи.

Лет 50 тому назад Евпатория представляла из себя малоизвестный городок, население которого занималось торговлей хлебом и солью, но природные богатства — климат, морские купанья, пляж, соляные озера и грязи — создали ей большую известность, и она стала чрезвычайно быстро расти. Евпатория-курорт возникает в конце 80-х годов прошлого столетия. Основание курорту положено устройством Мойнакской грязелечебницы. В 90-х годах городское самоуправление разбивает дачный район. За дачным с 1900 г. застраивается Новый город. Население по переписи 1926 г. — 23.574, по национальностям распределяется следующим образом.

		Русские	Татары	Евреи	Караимы	Греки	Немцы	Армяне	Другие	Всего
Евпатория	м.	5761	2333	1134	378	362	357	148	561	11034
	ж.	6864	2424	1275	613	354	414	162	434	12540
	об. п.	12625	4757	2409	991	716	771	310	995	23574
Саки	м.	993	60	29	2	18	5	27	40	1174
	ж.	1121	52	24	7	22	5	25	22	1278
	об. п.	2114	112	53	9	40	10	52	62	2452

К л и м а т Е в п а т о р и и — теплый, морской, умеренно-влажный. Среднее число совершенно ясных безоблачных дней составляет 130-200 в год. Средняя летняя температура мало отличается от температуры Ялты. Среднее количество осадков — 379 мм. Средняя относительная влажность годовая — 78%, летом — 70% и в зимние месяцы — 82%. Ветры осенью, зимой и весной дуют чаще с северо-востока и юго-востока; летом преобладают юго-западные, западные и сев.-западные. Постоянные морские бризы облегчают переносить летом солнце и высокую температуру воздуха.

Значение Евпатории, как курорта, основывается на возможности вести здесь комбинированное лечение грязевыми, рапными, морскими, песочными и солнечными ваннами, купаньем в открытом море и соленом Мойнакском озере. Трудно найти лучшее морское купанье, чем в Евпатории. Морское песчаное дно понижается очень медленно (что особенно хорошо для детей), вода летом нагревается до 24°, широкий песчаный пляж тянется на много километров. Вблизи нет рек. Вода очень чиста. Вдоль берега моря по Набережной Нового города организован центральный медицинский пляж, обслуживаемый специалистами врачами. Пляж имеет теневые навесы, лежажки, ванны, души, соломённые кабинки, уборные. Немного далее к западу, позади вновь разбитого парка имени Фрунзе, организован детский пляж со специальными приспособлениями. Имеется еще ряд пляжей. Физические методы лечения применяются в нескольких больших лечебницах Евпаторийско-Сакского куртреста, расположенных в Курортном городке. Грязелечение сосредоточено в Мойнакской лечебнице, расположенной на берегу соленого озера того же названия, в 3 км к западу от города, за Курортным городком.

За пятилетний (1923 — 28 гг.) период посещаемость больными и отдыхающими ежегодно возрастает. Лишь в 1927 г. в силу землетрясений цифра с 22.000 чел. (26 г.) падает на 17.000 чел. В 1928 г. по данным адресного стола 15.000 приезжающих, по данным зам. упол. НКЗ РСФСР — 22.000.

Помимо курортного значения Евпатория является центром обширного сельскохозяйственного района с русским, немецким, татарским, а за последнее время и еврейским населением. Производительные силы района — хлеб, соль, рыба, строительный камень.

26. Западное побережье Крыма

Окрестности города Евпатории представляют собою однообразную степь. Заслуживают осмотра следующие места: Мойнакское озеро, в северном конце которого находится закрытый ныне соляной промысел, а в С.-В. углу грязелечебница. От моря озеро отделено узкой песчаной пересыпью шириной у Мало-Мойнакского озера всего 120 м.

Евпаторийский маяк на песчаном мысу в 10 км к западу от города; у маяка находится небольшое соленое озеро и немецкая колония Яли-Мойнак, жители которой культивируют виноград.

Багайские подземные каменоломни у татарской деревни Багай (в 5 км к северу от города по Перекопскому тракту), где имеются обширные разработки штучного желтого ракушника, из которого построены лучшие дома Евпатории; камень выпиливается пилами в подземных обширных камерах. У багайского моста — фонтанирующий артезианский колодезь глубиной 96 м.

Сасык-Сивашское соленое озеро, непосредственно прилегающее с востока к Старому городу; вдоль узкой пересыпи его расположены многочисленные (14) соляные промыслы; по песчаной пересыпи проведена линия железной дороги и шоссе в Саки и Симферополь; на промыслах имеется ряд артезианских колодцев.

Между Евпаторией и Севастополем известны Саки, как всесоюзный грязелечебный курорт. В северо-восточном углу Сакского соленого озера расположены грязелечебницы — Госкурорта и Военная, а вокруг раскинулось довольно большое село. Саки расположены в 5 км от моря, в 20 км от г. Евпатории и 40 км от г. Симферополя. Путь в Саки: по южным жел. дорогам до ст. Саки через ст. Сарабуз и морем до Евпатории, оттуда по железной дороге до Сак.

Сакское озеро¹ расположено у восточного берега Евпаторийского залива в 1½ км к юго-востоку от Сасык-Сиваш-

¹ Двойченко П. А. Сакское озеро в Крыму. „Крымские Курорты“, № 1 журн. ЦУККА. 1923.

ского (Евпаторийского) озера. По рельефу окружающей местности представляет собою затопленные устья двух значительных балок: Чокракской, впадающей в него с северо-востока, и Чеботарской, впадающей в восточную оконечность, занятую опресненной запрудой.

Длина озера 5 км, а ширина от ¼ до 2 км. Глубина его от нескольких сант. до 0,8 м. От моря оно отделено песчаной пересыпью, длиной в 2 км и шириной 640 м, прорезанной, так называемым, морским каналом, по которому впускается в озеро морская вода. Берега озера обрывисты (4—8 м высотой) и сложены из красных глин с прослоями конгломерата и песчаника, в которых найдены остатки крупных хоботных (мастодонтов), носорогов, трехпалых лошадей (гиппарионов) и других животных плиоценовой эпохи. Эти железистые глины, представляющие собой красноземы тропического климата прежних геологических эпох, доставляют одну из составных частей целебной грязи, которая выстилает дно озера сплошным слоем мощностью до 3-х м.

Сакское озеро разделено глухой перемышкой на 2 части: западный бассейн, получающий питание из моря через песчаную пересыпь и морской канал с уровнем воды на 1,4 м. ниже морского, и восточную лечебную часть, раз в пять меньшую, с уровнем воды на 1,1 м ниже моря.

Целебными средствами Сакского озера являются — рапа и грязь. Рапа или соленая озерная вода представляет собою концентрированный раствор морских солей, главным образом, поваренной, хлористого магния и калия, иодистого натрия, бромистого магния и пр. Сакская рапа отличается значительной крепостью, и в летнее время плотность ее достигает 20—27° Бомэ. В сезон 1922 г. плотность все лето держалась от 28 до 31° Б, и все дно лечебной части покрылось слоем соли в 13—17 сант. Рапа служит для приготовления рапных и разводных ванн.

Лечебная грязь образует на дне озера сплошные залежи от 1 до 3 метров мощности и представляет собою совершенно черную, нежную, маслянистую массу консистенции козьего крема. Она образуется в результате биохимических процессов из солей рапы, атмосферной пыли и донных осадков, а также из остатков фауны и флоры в результате жизнедеятельности серобактерий —

Proteus vulgaris, *Bacillus mycoides*, *Bacterium albo-luteum*, *Bacillus salinus* и микробов — лучистых грибов — *Actinomyces albus*, *verrucosus*, *roseolus*.¹ При гниении белков и брожении клетчатки в присутствии водорода *in statu nascendi* сульфаты рапы восстанавливаются до серы и сероводорода, а последствие с гидратами железа образуют коллоидальные объемистые массы черного гидрата сернистого железа (гидротроилита).²

Из других составных частей грязи заслуживают особого внимания аминные основания и аммиак, жирные кислоты и жиры, гумминные вещества, а также иод, бром и сера.³

Курорт Саки функционирует с 26 мая по 25 сентября. Ранее 26 мая больные на курорт не принимаются. Для больных открыты санатории на 600 мест и строится новая гостиница на 200 мест. Для тяжелых больных, трудно передвигающихся и требующих постоянного ухода, имеется специальное отделение. Все здания расположены в роскошном парке. Амбулаторные больные могут жить в номерах гостиниц в парке и вне парка, а также на частных квартирах на селе. Лечение амбулаторных больных производится через курортную поликлинику.

При Грязелечебнице имеется парк на 10 гкт. В парке — курзал. На курорте имеется библиотека, почтово-телеграфная контора, сберегательная касса, междугородный телефон. Для разъездов больных имеются автомобили, извозчики. В 5 км от Грязелечебницы — море с прекрасным пляжем и купаньем. Сообщение с морем автомобилем и извозчиками. На берегу моря буфет.

Военно-курортная станция. Рядом с парком Госгязелечебницы находится грязелечебница военного ведомства. При Грязелечебнице санаторий на 200 коек, куда принимаются исключительно военно-служащие и их семьи. При военной грязелечебнице парк.

¹ Набсон, Г. А. Микроорганизмы как геологические деятели. СПб. 1903 г. Стр. 1—92.

² Двойченко, П. А. Минералы Крыма. Зап. Крымск. общ. естеств. и люб. природы, т. IV, 1914 г., стр. 57.

³ Сакские грязи в Крыму. Земская грязелечебница 1903 года стр. 18—20; 1917 г., стр. 20—21.

Прогулки из Сак. Сакский соляной промысел устроен на северном берегу озера, в 1½—2 км к западу от грязелечебницы, по образцу соляных промыслов в Провансе; производительность его доходила до 50.000—58.000 тонн в год. По оборудованию этот промысел является лучшим во всем Крыму. В зимнее время производится добыча глауберовой соли до 80—100 тонн в год.

Химический завод, в районе соляных промыслов, построен по последнему слову техники для добывания брома из маточных соляных рассолов и изготовления бромистых и других препаратов (хлормагния, белой магнезии, глауберовой, английской, калийных и др. солей).

Михайловская запруда, отделенная дамбой от лечебной части озера; по дамбе проходит дорога в село Михайловку, при въезде в которое, в овраге у дороги, на берегу запруды, находится два артезианских колодца с напором до 3 метр. выше поверхности земли.


Побережье на юг от Евпатории не представляет особого интереса, за исключением устьев рек и балок, в которых расположены села, хутора, а изредка дачи и дачные поселки. Вдоль берега моря идет грунтовая дорога. На протяжении первых 12 км дорога от Евпатории идет по песчаной пересыпи обширного Сасык-Сивашского озера; через 1½ км начинается пересыпь Сакского озера, длиной 2 км, еще через 3 км мы вступаем на такую же пересыпь Кызыл-Ярского соленого озера (3×2 км), в конце которого расположена русская деревня *Камыши* (Ивановка). Здесь в балке Аиш имеются обильнейшие во всем районе артезианские колодцы (с дебитом до 50 и даже 75 тысяч ведер в сутки), водой которых орошаются огороды. В 3 км широкая пологая балка с небольшим соленым озером, в устье которой расположен поселок *Кунтуган*. В 6 км от Сак на открытом, слегка обрывистом, глинистом берегу расположена русская деревня *Николаевка*. (42 км от Симферополя). Пляж узкий, усыпан песком с галькой. Близ Николаевки в числе других костей крупных млекопитающих найден прекрасной сохранности полный череп мастодонта — *Mastodon arvernensis*, (находящийся в естеств.-историч. отделении музея Тавриды в Симферополе).

В 8 км южнее Николаевки на берегу моря, в устье безводной речки Булганак, расположена эстонская деревня *Замрук* (Береговое). Берег высокий, обрывистый; пляж узкий, песчано-галечный. В 6 км к югу — устье р. *Алмы*, долина которой на всем протяжении до моря сплошь занята фруктовыми садами; преобладают яблоки, чем объясняется и название этой реки (алма — по-татарски — яблоко). Близ устья — несколько совхозов, дач и татарских селений: в 2 км от моря *Алма-Тамак* в 4 км *Бурлюк*, в 6 км от моря — *Тарханлар*. Правый склон долины пологий и невысокий, а левый значительной высоты и крутизны, заканчивающийся выступающим в море мысом *Лукул*, с обрывом из красной глины. Против дер. *Бурлюк*, на левом склоне долины *Алмы*, находится Братское кладбище на месте Алминского сражения (8 сентября 1854 года). Здесь поставлен памятник павшим в бою русским воинам (дальнейшую местность до Севастополя см. стр. 143, 144).

Побережье к северу от Евпатории. В 30 километрах к С.-З. от Евпатории огромное озеро *Донузлав* (у местного населения — «лиман»), отделенное от моря песчаной пересыпью, по которой проложен тракт Евпатория — Акмечеть (ежедневное сообщение почтовыми экипажами). Вода *Донузлава*, соленая близ пересыпи, постепенно опресняется к его северо-восточному концу, находящемуся в расстоянии 35 км. По берегам озера редкие в Крыму заросли камыша, дающие приют богатому птичьему населению. За *Донузлавом* начинается *Тарханкутский полуостров* — самый глухой, заброшенный уголок Крыма, вместе с тем чрезвычайно интересный в естественно-историческом отношении. Полуостров представляет из себя возвышенное плоскогорье, приподнятое по оси на 120 м (антиклиналь). Вследствие каменистости почвы полеводство слабо развито, взамен него процветает овцеводство. Местная порода овец «малич» пользуется широкою известностью. Кое-где сохранились участки целинной степи и парковые рощи дикой груши. Татарское население сильно уменьшилось после голода, и многие села с татарскими названиями заселились русскими. Русское население местами говорит на почти чистом украинском языке (заселение с Херсонщины).

Ю.-З. выступ полуострова образует *Тарханкутский мыс*, знаменитый своими бурями. На мысу — маяк. В 3-х километрах от него богатое русское село *Караджа* на берегу соленого озера. Рядом с ним обширное имение б. *Попова* с большим парком. В общем, имеются все условия для возникновения здесь в дальнейшем курорта. В 19 километрах к С.-В. — местечко *Акмечеть* на берегу глубокой бухты. Побережье *Тарханкутского полуострова* является, после Керченского пролива, важнейшим рыболовным районом Крыма: здесь сосредоточено около 8 больших рыбоподъемных заводов; ловится, главным образом, кефаль, также скумбрия. Главнейшие рыболовные пункты — *Атлеш*, *Караджа*, *Очертай*, *Баккал*.





АЛФАВИТНЫЙ УКАЗАТЕЛЬ

А

Абдал, селение, 293.

Абильбах, 212.

Авинда, 173, 197.

Авдеев, академик, 185.

Автобусная линия в Керчи, 306, 307.

Автомобили, 31, 35, 36.

Авунда, гора, 223. Авунда, река, 223.

Агармыш, гора, 297.

Агломерационная фабрика, 304.

Аджи-бай, деревня, 311.

Аджиголь, озеро, 271.

Аджимушкайские каменоломни, 307.

Азис, 84, 242.

Азовское море, 11.

Айвазовский И. К., 268, 273.

Ай-Василь, 179.

Ай-Гурзуф, 226.

Ай-Даниль, 221.

Ай-Димитрий, 193.

Ай-Йори, 239.

Ай-Йор-даг, 288.

Ай-Никола, 198.

Ай-Панда, мыс, 207.

Ай-Петри, 8, 164, 165, 189, 205, 230.

Ай-Петринская метеорологическая станция, 80, 188.

Ай-Савская долина, 288.

Ай-Серез, 265.

Ай-Годор, 199.

Ай-Годорский маяк, 158.

Ай-Юри, 212.

Айя, мыс, 161, 214.

Аквариум в Севастополе, 122, 127.

Аккоть-Джами, 239.

Ак-Мелез, деревня, 298.

Акмечеть, 53, 54.

Акмечеть, местечко, 325.

Акрополь Пантикапея, 301.

Акташское озеро, 311.

Ак-Чокрак, 538.

Акчокраклы О., 297.

Ала-Бач, поляна, 246.

- Аланы или ассы, 19.
 Албат, деревня, 77.
 Албатские ворота, 77.
 Александриада, 147.
 Алма, река, 9, 63, 70, 324, 250.
 Алма, станция, 70.
 Алма-Тамак, 324.
 Алминское сражение, 70.
 Алушка, 202.
 Алушкинский дворец, 203, 204, 205.
 Алуштон, 234.
 Алушта, 75, 232.
 Алчак-Кая, 288.
 Ангара, 74.
 Ангарский перевал, 69, 75, 231.
 Английское кладбище, 153.
 Английская соль, 323.
 Армяне, 25.
 Армянск или Армянский Базар, 48.
 Арпат, деревня, 264, Арпат, река, 264.
 Апполонова балка, 72.
 Арабатская стрелка, 47.
 Артезианские колодцы, 320, 323.
 Архадерессе, 287.
 Артек, 226.
 Артиллерийская бухта, 160.
 Археологический музей в Керчи, 26, 209.
 Археологический музей в Херсонесе, 26, 121, 142.
 Аскания Нова, 48.
 Асма-Кую, 101.
 Ассортимент виноградных лоз в Магараче, 216.
 Ассоциация научных обществ, 56.
 Астрономическая обсерватория в Симеизе, 26, 157, 209.
 Ат-Баш, 209.
 Атоллы, 311.
 Аузул-Узень, каньон, 78.
 Аутка, 174, 175.
 Ах-яр (Ахтиар), 133.
 Ашага-Каралез, 112.
 Аю-даг, 10, 226, 227, 230.
 Аю-даг, скала, 292.
 Аян, исток Салгира, 53, 65, 66, 74.
 Аянский водопровод, 66.

Б

- Бабуган, 2, 75, 231, 236, 238, 239, 252.
 Бага, 154.
 Багайские подземные каменоломни, 320.
 Базар-Джалгинское водохранилище, 70.
 Базарчик, деревня, 65, 70.
 Базарчик, поляна, 244, 251.
 Базилика в Херсонесе, 142.
 Базман, 246.
 Базы основные, 39, 40, 41.
 Базы упрощенные, 41.
 Байдары, село, 154.
 Байдарские ворота, 154, 213.
 Байдарская долина, 154.
 Бакла, 63.
 Бакланый Базар, 279.
 Балаклава, 147.
 Балан-Кая, утес, 196.
 Балбуган, урочище, 210.

- Балка Дианы, 147.
 Балка Камышловская, 71.
 Барбо-Кристо, 200.
 Бартеневка, 143.
 Бати-Лиман, 213.
 Бахчисарай, 21, 70, 82.
 Бахчисарайский дворец, 92.
 Бахчи-Эли, деревня, 295.
 Башня Девы, 290.
 Башня проклятия (Катара-куле), 290.
 Беденекур, 80, 210.
 „Бездонный колодец“ на Агармыше, 297.
 Бельбек, река, 9, 77, 89, 112.
 Бельбекская долина, 77, 112.
 Бельбек, станция, 71.
 Бельтистон (Каллистон), горный проход, 264.
 Бер-бер-богаз, 245.
 Берег карадагский, 279.
 Бертые-Делагард, археолог, 57, 108.
 Беш-Текне, 209.
 Бештерек, село, 293.
 Бешуй, деревня, 248.
 Библиотека Алушкинского дворца, 205.
 Библиотека Карадагской научной станции, 282.
 Библиотека Таврика, 57.
 Бинь-баш-коба, пещера на Чатырдаге, 68, 69, 255.
 Биологическая станция в Севастополе, 26, 126.
 Биологическая станция на Карадаге, 282.
 Битак, 61.
 Битакские горы, 61.
 Биюк-Дере, долина, 257, 258.
 Биюк-Карасу, 293.
 Биюк-Ламбат, деревня, 75.
 Биюк-Лопата, 195.
 Биюк-Онлар, станция, 49.
 Биюк-Узеньбаш, деревня, 80.
 Биюк-Узеньбаш, исток р. Качи, 246.
 Биюк-Яикой, деревня, 69.
 Блоки (полигональная кладка), 141, 142, 302.
 Бобров, профессор, 206.
 Болрак, 65.
 Бойко, горный массив, 79.
 Болгатур, 225, 238.
 Болгарщина, село, 296, 297.
 Болгары, 25.
 Большая Барбала, ручей, 192.
 Большая поляна в Заповеднике, 245, 252.
 Большой каньон Крыма, 78, 79, 80.
 Большой лавовый покров Святой горы, 283, 284.
 Большой рейд, 122.
 Бороздин, профессор, 296.
 Боспорское царство, 302.
 Ботанический Никитский Сад, 26, 215.
 Боткин С. П., профессор, 171.
 Боткинская тропа, 189, 190, 192, 194.
 Братское кладбище Севастополя, 143.
 Братск. кладбище Алминск, 324.

- Бром, 323.
 Броневский М., 117, 139.
 Бузлук-Коба, ледяная пещера, 260, 261.
 Булганак, деревня, 311.
 Булганакские грязевые сопки, 307, 308, 311, 312.
 Бура, 307, 312.
 Бурлюк, 324.
 Буфиля-Дере, 193.
 Бухты в Севастополе: Артиллерийская—160, Песчаная—160, Камышовая—160, Карантинная—160, Казачья—160, Киле-бухта—133, Южная—122, Корабельная—133, Стрелецкая—160, Сухарная—133.
 „Бюллетень“ Общества по изучению Крыма, 56.
 Бюро лекционно-экскурсион., 45.

В

- Варнутка, 154.
 Варяго-русские дружины, 21.
 Вай-вай-анам-кая, 110.
 Верблюды, 210.
 Верхние Отузы, 280.
 Верхний Яузлар, водопад, 194.
 Византия, 20.
 Вина Магарачские, 216, 220.
 Винные подвалы: в Массандре—182, Магараче—220, Новом Свете—291, Форосе—213.
 Виноградарство и виноделие в Крыму, 27, 29.
 Виноградники Никит. Сада, 220.

- Виноградные лозы, 216.
 Владиславовка, станция, 310.
 Водопад Головкинского, 244, 252.
 Водопад Джур-Джур, 257, 259.
 Водопад Журла, 258.
 Водопад Массандровский, 182, 183, 185.
 Водопад струйчатый, 192.
 Водопад Учан-Су, 186.
 Водопад Яузлар, 190.
 Военно-авиационная школа, 144.
 Военно-исторический музей в Севастополе, 121, 127.
 Военно-курортная станция в Саках, 322.
 Волошин, М. А., поэт, 276.
 Вольеры в Заповеднике, 250.
 Воронцовский сад в Симферополе (Салгирка), 59.
 Ворон, 288.
 Воронцовская слободка, 175.
 Ворота Албатские, 77.
 Ворота Байдарские, 154, 213.
 Ворота Карадага, 278, 279, 280.
 Ворота крепостные в Евпатории, 317, 318.
 Восточный Крым, 535.
 Восточный музей в Ялте, 169.
 Виземский Т. И., врач, 282.

Г

- Габлиць К., ботаник, 154.
 Гавриель-богач, 239, 245, 248.
 Газы-Мансур, фонтан, 102.
 Ганский, 188.
 Гартвис, 219.

- Гаспра, 158, 164, 198.
 Гаспринский, 100.
 Гезлев, 318.
 Гезлевские восточные ворота, 318.
 Генгросс В., 93.
 Генуэзцы, 21.
 Георгиевский монастырь, 10, 144.
 Гиалита, 169.
 Гидро-метеорологическая центральная станция в Феодосии, 270.
 Главная улица Бахчисарая, 86.
 Главный Яйлинский горный хребет, 8, 146, 156, 162—164, 191, 195, 197, 223, 238, 241, 244, 247, 248, 249, 252—261.
 Глауберова соль, 323.
 Гнилое море или Сиваш, 47.
 Голицын Л. С., 291.
 Головкинскому памятник, 229.
 Головкинский водопад, 244, 252.
 Города пещерные в Крыму, 63, 64, 108, 110, 117, 118, 139.
 Городские ставки в Симферополе, 61.
 Госметзавод в Керчи, 304.
 Государственный заповедник, 240, 249.
 Готы, 20, 113.
 Грамотность, 26.
 Греки, 19, 24.
 Грибоедов, 63.
 Грот Дианы, 160.
 Гроты на мысе Хоба-бурун, 292.
 Грум-Гржимайло, профессор, 305.
 Грушевая поляна, 196.
 Грязевые сопки, 10, 307.
 Грязь лечебная, 31, 321, 322.
 Грязелечебница Мойнакская, 319.
 Грязелечебница Сакская, 322.
 Грязелечебница Чокракская, 307.
 Гува, 172, 174, 179.
 Гунны, 20.
 Гурзувита, 225.
 Гурзунь, 169.
 Гурзуф, 221.
 Гурзуфский парк, 224.
 Гурзуфское седло, 223, 246.
 Гяур-бах, ушелье, 278.
 Гяур-чесме, источник, 284.

Д

- Дакакнали, 199.
 Дарсан, 174.
 Двукорная бухта, 274.
 Данильча-Коба, 78.
 Дворец в Алушке, 203, 204, 205.
 Дегерменкой, деревня, 227.
 Демерджи, гора, 75, 232, 256.
 Демерджи, деревня, 256.
 Демерджи-Яйла, 232.
 Деметры склеп, 301.
 Демир-Хапу, 8, 240, 246.
 Дервиши, 98.
 Дереккой, 177, 179.
 Детский пляж в Евпатории, 319.
 Детская санатория им. Боброва, 206.
 Джалита, 169.
 Джанеке ханым, мавзоль, 103.
 Джанкой, город, 49.

Джанкойский район, 48.
 Джанкой, станция, 48.
 Джавишиев поселок, 160.
 Джау-Тепе, сопка 309.
 Джума-Джами, 317.
 Джур-Джур, водопад, 257, 259.
 Дианы балка, 147.
 Дианы грот, 160.
 Дива, скала, 207.
 Диллара Бикеч, мавзолей, 97.
 Диофант, 317.
 Дитерихс М. М., профессор, 315.
 Дипла, поляна, 238.
 Дмитриев В. Н., 171, 172.
 Добывающая промышлен., 29.
 Доисторическое прошлое Кры-
 ма, 18, 19.
 Долина р. Бельбек, 77, 112.
 Долгоруковская Яйла, 259.
 Долмены, 19, 158.
 Долоссы. санатория, 196.
 Дом-музей имени А. П. Чехова,
 186.
 Дом отдыха имени К. Маркса,
 Суук-Су, 226.
 Дом отдыха Военно-политическ.
 академии (Отузы), 281.
 Дом отдыха Узбекистана (б. дво-
 рец эмира бухарского), 186.
 Дом отдыха Ц. К. Работипроса
 (Партенит), 228.
 Донузлав, озеро, 324.
 Дубки, 61.
 Дурлы, ущелье, 195.
 Дюбуа де-Монпере, 108, 235.
 Дюльбер, 164, 200.
 Дюны (древние), 311.

Е

Евпатория, 313.
 Евпаторийский маяк, 320.
 Евпаторийский пляж, 319.
 Евреи, 25.
 Еврейская колонизация, 48.
 „Ени-Дунья“, газета на тат. яз.,
 51.
 Еникале, 7, 307.
 Ениширская бухта, 280.
 Естественно-исторический отдел
 Центр. музея Тавриды, 57, 58.
 Ешиль-Джами, мечеть, 97.

Ж

Железная дорога, 35.
 Железная руда, 29, 304, 305.
 Железнодорожный транспорт, 30.
 Желтышевский пляж, 178.
 Животный мир Крыма, 15—18.
 Журла, водопад, 258.

З

Завод морской в Севастополе,
 30, 131.
 Завод Керченский, 29, 304.
 Завод кетгутный, 53.
 Завод „Кость“, 53.
 Заводская промышленность в
 Керчи, 304.
 Замрук, 324.
 Западный Крым, 313.
 „Записки“ Крымского общества
 естествоиспытателей, 56.

„Записки“ Никитского Сада, 220.
 Запись на маршруты „Совет-
 ского Туриста“, 44, 45.
 Заповедник государственный,
 240, 249.
 Заявки на экскурсии, 46.
 Зейтин-Кош, 248.
 Землетрясение 1927 года (Ял-
 та), 176.
 Зибольд, лесничий, 274.
 „Золотой берег“, пляж, 211.
 Золотой курган, 302.
 Зуя, 293.
 Зынджирлы-медресе, 100.

И

Ибн Эдриси, 224.
 Иванисова роща, 206.
 Иван-Баба, скала, 274.
 Иван-Разбойник, скала, 279.
 „Известия“ Таврического о-ва
 истории, археологии и этно-
 графии, 56.
 Инкерман, 138.
 Инкерман, станция, 71.
 Институт физических методов
 лечения в Севастополе, 132.
 Иограф, горный хребет, 192.
 Иограф, пещера, 192, 193.
 Иосафатова долина, 106.
 Исар, крепость, 158, 186, 210.
 Исар, скала, 210.
 Исследовательский институт 55.
 Исток р. Салгира (Аян), 65, 66.
 Историко-археологический му-
 зей в Феодосии, 269.

Исторический бульвар (Сева-
 стополь) 128.
 Ифигения, 145.
 Изель-Коба, 68.
 Кабинет Агитпропработы в Сим-
 ферополе, 58.
 Кадыковка, 148.
 Казачья бухта, 160.
 Казанлы, 298.
 Казантип, полуостров, 311.
 Каклык-базар, 317.
 Календия, 154.
 Калийные соли, 323.
 Каллита, 169.
 Каменный уголь, 29.
 „Камни Корабли“, 309.
 Камыши-бурун, мыс, 231.
 Камыши, деревня, 323.
 Камышловская балка, 71.
 Камышовая бухта, 160.
 Каньон большой Крыма, 78.
 Капсихор, 65.
 Карабах, 229.
 Караби-Яйла, 260, 279, 295.
 Караван-Сарай, 297.
 Карагоз, 298.
 Карадаг, 10, 276, 277, 284.
 Карадагский берег, 279.
 Карадагская магнитная анома-
 лия, 277.
 Карадагская научная станция,
 282.
 Карадаг (гора на Караби-Яйле),
 260.

- Караджа, село, 325.
 Караимы 24, 106.
 Кара-Кият, 49.
 Каралез, 112.
 Карантинная бухта, 160.
 Карасан, 228, 231.
 Карасу, река, 9.
 Карасубазар, 293.
 Карасубаши, исток Карасу, 293.
 Кара-Тау, 260.
 Кара-Тобе, 82.
 Каратауголь, озеро, 260.
 Карровые поля, 255.
 Карстовый ландшафт, 9, 255, 260.
 Картин. галер. Айвазовского, 269.
 Картинная галерея в Севастополе, 129.
 Картинная галерея в Симферополе, 56.
 Кастель, гора, 10, 229, 231, 236.
 Кастрополь, 156, 211.
 Катара-куле, башня проклятья, 290.
 Катера, 35, 36.
 Кафа, 272.
 Кащивели, 157, 211.
 Кача, река, 9, 89, 112, 143.
 Качи-Кален, 108.
 Кебит-богаз, 231, 244, 249.
 Кемаль-Эгерек, 8, 240.
 Кенасса в Евпатории, 317.
 Кетгутовский завод, 53.
 Кентугай, 293.
 Кеппен П. А., 218, 219, 227, 229.
 Керменчик, 116, 118.
 Керченский археологический музей, 26, 300, 301.
 Керченский полуостров, 7, 310.
 Керченские руды, 29, 304.
 Керченская табачн. фабрика, 306.
 Керчь, 299.
 Кесслеровский лес, 61.
 Кефе, 272.
 Кизил-Коба, 66.
 Кизильташ, 285.
 Кизильташские пещеры, 285.
 Кизыл-Ярское соленое озеро, 323.
 Киик-Атлама, мыс, 274.
 Кикенез, 157, 211.
 Килен-бухта, 133.
 Киммерийцы, 19.
 Киммерийон, 309.
 Кичкине, 185, 198, 199.
 Климат Крыма, 12.
 Климатические данные для Ялты, 177, 178.
 „Коз-Айдын“, 51.
 Козы, деревня, 286.
 Коккоз, 77.
 Коккозка, 78.
 Коктебель, 275.
 Колонизация еврейская, 48.
 „Кольцо“, 196.
 Коммунальное хозяйство Ялты, 176.
 Комперия, 213.
 Конденсаторы атмосферной влаги, 274.
 Конек, 231, 245, 252.
 Конное сообщение, 36.
 Консервные фабрики, 53, 59, 306.
 Конторы экскурсионные, 41.
 Корабельная бухта, 133.
 Корабельная слободка, 132.

- Корбек, 253.
 Коренз, 158, 200.
 Коренз, деревня, 202.
 Коссе, 249.
 Косцюшко-Валюжинич, 199.
 Косьмо-Дамиановский бывш. монастырь, 248, 250.
 Косьмо-Дамьян. шоссе, 241, 242.
 Кошка, гора, 208.
 Краеведческий музей в Евпатории, 316.
 „Красная Керчь“, газета, 300.
 „Красные Зори“, санатория, 200.
 Красный Камень, 197, 246.
 „Красный Крым“, газета, 51.
 „Красный Черноморец“, газета, 121.
 Крепостные ворота в Евпатории, 317, 318.
 Кресло Митридата, 301.
 Крестичный храм в Херсонесе, 143.
 Крестовая гора в 6. Георг. монастыре, 145.
 Крестовая гора у Ореанды, 190, 205.
 Крестовая скала (Заповедник), 253.
 Крестьянская санатория (Ливадия), 183.
 Кровавые скалы, 237.
 Крым в древние века, 19.
 Крым в средние века, 20.
 Крым-Гирай, хан, 93.
 Крымский государственный заповедник, 240, 249.
 Крымский исследов. институт, 55.
 Крым как климатическая станция, 31.
 Крымская областная опытная с-х. станция, 49.
 Крымский полуостров, 7.
 Крымские порты, 30.
 Крымское ханство, 22.
 Крымчаки, 24.
 Куль-Оба, скифский курган, 302.
 Кунтуган, 323.
 Купанье морское 211, 271, 275, 319.
 Куркулет, 120.
 Куркулетская тропа, 227.
 Курцы, 63.
 Курлюк-Су, 74.
 Курман-Кемельчи, 49.
 Курорты Крыма: Ялта—161, 172, Алушка—202, Коренз—200, Мисхор—200, 202, Новый Симеиз—164 и 206, Крестьянская санатория (Ливадия)—183, Гурзуф—221, Суук-Су—226, Алушта—232, Огузы—280, Судак—287, Керчь—303, Евпатория—319, Саки—322, Феодосия—271, Балаклава—147, Севастополь—119, Карасан—231, Коктебель—275, Форос—212, Бати-Лиман—162.
 Куру-Узень, 264.
 Кустарные промыслы, 30, 86, 87, 89, 294.
 Кустарно-промышлен. техникум в Бахчисарае, 90, 91.
 Кутлак, 265.
 Кугузовский фонтан, 75.

Кучук-кой, деревня, 156.
 Кучук-койский оползень, 157, 211.
 Кучук-Ламбат, 75, 228.
 Кучук-Ламбатский хаос, 229.
 Кучук-Мускомья, 154.
 Кучук-Тотайкойская метеоролог. станция, 62, 73.
 Кучук-Узень, 264.
 Куш-Кая, 190, 192, 231, 239.
 Кырк-Азислер, кладбище, 82.
 Кырк-Ор, 106.

Л

Лагерь-санаторий юных пионеров, 226.
 Лаколиты, 10.
 Ласпи, 213.
 Ласточкино гнездо, 165, 199.
 Левкополь (Старый Крым), 296.
 Легенер, гора, 284.
 Ледники и ледяные пещеры, 189, 260, 261, 295.
 Ледяная пещера Бузлук, 260, 261.
 Лекционно-экскурсион. бюро, 45.
 Ленинское, село, 309.
 Лесничество, 195.
 Леса, 14, 15, 28.
 Лесо-степь, 14.
 Лесоводство в Крыму, 27, 28.
 Лечебная грязь, 321, 322.
 Ливадия, 159, 183.
 Ливадийская слободка, 176.
 Лименская долина, 210.
 Лимены — Нижние, Средние и Верхние, 210.

„Лисий хвост“, пещера, 298.
 „Ложа“, 277.
 Лопата-богаз, 194.
 Лопата, гора, 195.
 Лукул, мыс, 324.
 „Лысая гора“, 299.
 Львиная бухта, 279.
 Любимовка, дачный поселок, 143.
 Лягушка, ущелье, 280.

М

Мавзолей Диллара-Бикеч и Эски-Дурбе, 97.
 Магарач, 215, 216.
 Магарачские вина, 216, 220.
 Магарачский подвал, 220.
 Магнитная аномалия (на Карадаге), 277.
 Малахов Курган, 130.
 Малая поляна в Заповеднике, 245, 252.
 Малич, порода овец, 26, 324.
 Мама, деревня, 311.
 Мамут-Султан, деревня, 73.
 Мангуп-Кале, 20, 112.
 Марков Евг., 108.
 Мартьян, мыс, 220, 230.
 Мартьян, усадьба, 220, 223.
 Маршруты в Госзаповедник, 241, 249.
 Маршруты из Симферополя в Заповедник, 248, 249.
 Маршруты экскурсий из Керчи, 307, 308.
 Маршруты экскурсий по Керченск. полуострову, 311.

Маршруты „Советского Туриста“
 39, 42, 43, 44.
 Массандра, 180.
 Массандровский водопад, 182, 183, 195.
 Массандровский подвал, 182.
 Мастоонт, 321, 323.
 Математическое общество, 56.
 „Маяк Коммуны“, газета, 121.
 Мегало-яло, 152.
 Меганом, мыс, 232, 286, 287.
 Медведь-гора, 226, 227, 230.
 Мекензиевы горы, станция, 71.
 Мелас, усадьба, 212.
 Мелек-Чесменский курган, 301.
 Мертвая долина, 225.
 Метеорологическая станция Заповедника, 251.
 Метеорологическая станция на Ай-Петри, 80, 188.
 Метеорологическая станция на Караби-Яйле, 260.
 Метеорологическая станция в Кучук-Тотайкое, 62, 73.
 Метеорологическая центральная станция в Феодосии, 270.
 Мечкече, 311.
 Микро-яло, 152.
 Милия, 257.
 Минеральные богатства Крыма, 307, 308, 309.
 Мисхор, 157, 200, 202.
 „Митридат“, гора, 301.
 Митридат Евпатор, 20, 302, 307.
 Митрополичьи сады, 147.
 Михайловская запруда, 323.
 Могоби, гора, 173, 176.
 Могила Мама, 298.
 Моисеев А. А., археолог, 318.
 Мойнакская грязелечебница, 319.
 Мойнакское озеро, 320.
 Монастырский бурун, 199.
 Монах, скала, 207.
 Монетный двор в Чуфут-Кале, 105.
 Море, 11.
 Мороховец Л. З., профессор, 282.
 Морской завод в Севастополе, 30, 131.
 Морское купанье, 211, 271, 275, 319.
 Морская обсерватория в Севастополе, 132.
 Мост-виадук (Камышловская балка), 71.
 Моторные лодки, 36.
 Мраморная балка, 146.
 Музей Восточный в Ялте, 196.
 Музей Госзаповедника, 250.
 Музей естественно-историческ. и производств.-экономическ. и этнографический, 57, 58.
 Музей краеведения в Евпатории, 316.
 Музей историко-археологическ. в Феодосии, 269.
 Музей краеведения в Севастополе, 122, 130.
 Музей краеведения в Ялте, 168.
 Музей центральный археологический в Керчи, 26, 300.
 Музей местн. края в Керчи, 300.
 Музей обороны Севастополя, 126, 127.

- Музей при доме санпросвѣт-
боты в Симферополе, 52.
Музей революции в Севастополе,
121, 129.
Музей рыбо-хозяйственный, 301.
Музей Тавриды (центральный),
56, 57.
Мухомлатка—деревня, 212, усадь-
ба, 156, 212.
Мшатка, 156, 212.
„Мысир“, 311.

Н

- Население Крыма, 23.
Научные общества, 56.
Научная станция на Карадаге,
282.
Неаполис, 54, 60.
Нейзау, немецкая колония, 293.
Некрополь в Херсонесе, 143.
Немцы, 25.
Нефть, 30, 307, 309.
Нижний Яузлар, водопад, 193.
Никитский Сад, 26, 215.
Нижние Отузы, 280.
Никитская Яйла, 223.
Николаевка, деревня, 323.
Нимфа, фонтан, 183.
Новый Свет, 291.
Новосветская бухта, 291.

О

- Обвал горы Демерджи, 75.
Обелиски екатерининской эпохи,
293.
Областная плодородств. станция
„Салгирка“, 59, 72.
Областная с.-х. опытная станция,
49.
Область предгорий, 8.
Обсерватория астрономическая
в Симензе 26, 209.
Обсерватория морская в Сева-
стополе, 132.
Обрабатывающая промышлен-
ность в Крыму 28, 29.
Обслуживание туристов и экс-
курсантов, 41.
Обувь для пешего передвиже-
ния, 37.
Общество естествоиспытателей
и любителей природы, 56.
Общество врачей, 56.
Общество математическое, 56.
Общество по изучению Крыма,
56.
Общество педагогическое, 56.
Огородничество, 27.
„Одалары“, острова, 230.
Одун-Базар-Капусы, 318.
Олений овраг, 265.
Олений утес (Заповедник), 252.
Омега, 125.
Оползни, 11, 191, 231, 157, 211.
Опук, гора, 308, 309.
Оптическая станция в Симфе-
рополе, 55.
Ореанда, 159, 184.
Орлиный залет, 78, 210.
Орта-Каралез, 112.
Основные базы „Советского Ту-
риста“, 39, 40, 41.

- „Отверстие Ада“, 279.
Отузская долина, 281.
Отузы, 280.

П

- Павлов А. П., академик, 276.
Паликастер, 218.
Паллас П. С., 211, 288.
Памятники христианской эпохи
в Керчи, 302.
Панорама штурма Севастополя,
126, 128.
Пантикапей, 20, 302.
Парагильмен, 231, 238.
Парк в Алушке, 203.
Парк в Гурзуфе, 224.
Пароходы, 35, 36.
Парпачский хребет, 310.
Партенион (Девичий), мыс, 145.
Партенит, деревня—228, усадь-
ба—227.
Партенитская долина, 227.
Пассажирские рейсы, 35.
Педагогический институт, 55.
Педагогическое общество, 56.
Пелагос, горный ручей, 112.
Пендикюль, 187.
Перекоп, 7, 48.
Перекопский вал и ров, 23, 48.
Перекопский перешеек, 47.
Перчем, сернистый источник,
288.
Песчаная бухта, 160.
Пеший способ передвижения, 36.
Пещерное поселение Бакла, 63.
Пещерные храмы, 64, 107, 110.
Пещерные города в Крыму, 63,
64, 107, 108, 110, 112, 116,—
118, 139.
Пещеры ледяные и ледники, 189,
260, 261, 295.
Пещеры сталактитовые, 255, 264,
293, 298.
Пещеры Чатырдага, 255.
Пиляки, 210.
„Пицуидская“ сосна, 291.
Плака, мыс, 228, 231.
Пляж в Евпатории, 319.
Подвалы винные в Массандре—
182, Магарачские—220,
Подвалы винные в „Новом Све-
те“—291, Форосе—213.
Полигональная кладка стен, 141,
142, 302.
Поликлиника курортная в Алуш-
ке, 203.
Полуостров Крым, 7.
Помпей, римский полководец,
317.
Понтическая суша 10.
Пристани в Севастополе: III Ин-
тернационала—124. Яхт-Клу-
ба—159.
Присяга херсонаситов, 142.
Прогулки по Карадагу, 283, 284.
Прогулки из Коктебеля, 276—
280.
Прогулки из Сак, 323.
Производительные силы Крыма,
25.
Производственно-экономический
отдел Центральн. музея Тав-
риды, 58.

- Прокопий, 224, 234.
 „Пролетарий“, временный еженедельн. листок, 267.
 Промыслы кустарные, 30, 86, 89, 294.
 Промышленность в Крыму, 28, 29.
 Проспект „Советск. Туриста“, 45.
 Прошлое Отузско-Карадагского района, 284, 285.
 Прошлое Севастополя 133—138.
 Пути в каньон Крыма, 79, 80.
 Пушкин А. С., 212, 225.
 Пушкинская скала, 226.
 Пушкинские гроты, 230.
 Пушкинский дом, 225, 228.

Р

- Рабочий Уголок (быв. Профессорский), 229, 233.
 Рабочий факультет (Рабфак), 55.
 Разбойничья бухта, 279.
 Развалины Георгиевского монастыря, 145.
 Развалины Мангупа, 112, 115.
 Рапа Сакского озера, 321.
 Раскопки древнего Пантикалея, 301.
 Раскопки древнего Херсонеса, 141, 142, 143.
 Растительный мир Крыма, 14.
 Рельеф Крыма, 8.
 Римляне, 20.
 Ришелье, 219.
 Розенталь, деревня 260.
 Роман-Кош, 8, 240, 246, 252.
 Романовское (быв. шоссе), 246.
 Руды керченские, 304.
 Русская власть в Крыму, 22.
 Русские, 24.
 Рускофиль-Кале, 219.
 Рыбные промыслы, 28, 311.
 Рыбодозъемные заводы, 325.
 Рыболовство в Керчи, 303.

С

- Саблы, 63, 248.
 Саватка, 154.
 Савлук-Су, 250.
 Садоводство, 27, 65, 81, 294, 295, 324.
 Саки, село, 320.
 Саки, курорт, 322.
 Сакская грязелечебница, 320, 322.
 Сакский соляной промысел, 323.
 Сакское озеро, 320, 321.
 Салачик, 100.
 Салгир, 9, 66.
 Салгирка, 59, 72.
 Салы, 296.
 Сарабуз ст., 49, 82.
 Сарандинаки М. Н., 270.
 Сальвати, 185.
 Санатории (см. справочн. сведения по городам Южн. бер., Севастополю и Евпатории).
 Сара, 206.
 Сарабуз, 49.
 Сарматы, 19.
 Саримсах-Кешме, источник, 237.
 Сарыч, 7, 162, 213.
 Сасык-Сивашское озеро, 313, 320.

- Святая гора, 277, 278, 279, 283, 284.
 Св. Ильи мыс, 267, 274.
 Севастополь, 119.
 Севастопольский район, 119.
 Севастопольская биологическая станция, 26, 126.
 Севастопольский морской завод, 30, 131.
 Северный Крым, 47.
 „Северная сторона“ (в Севастополе), 122.
 Седам-Кая, 210.
 Сейсмическая станция в Симферополе, 55.
 Сейсмическая станция в Ялте, 168.
 Сельское хозяйство, 26.
 Сельскохозяйственная областная опытная станция, 49.
 Семь колодезей, 309.
 Сера 30, 309.
 Сераус, 239.
 Сергеевка, 293.
 Сердоликовая бухта, 279.
 Сероводородные бактерии, 12.
 Сиваш или Гнилое море, 7, 47.
 Сиваш, станция, 47.
 Симбалоп, 150.
 Симеиз, деревня, 207.
 Симеиз, курорт, 206, 207, 208.
 Симеизская астрономическая обсерватория, 26, 209.
 Симферополь, 50.
 Симферопольский педагогический институт, 26, 55.
 Симферопольский рабфак, 55.
 Скала Шишко, 81, 188, 191.
 Скеля, 154, 212.
 Скифы, 19.
 Склеп Деметры, 301.
 Скотоводство, 26, 27.
 Снаряжение, 37.
 Собаки, 38.
 Сobotкань, 68.
 „Советский Турист“, 39.
 Совхоз „Красный“, 61.
 Сокол (Куш-кая), гора, 281, 291, 292.
 Солдаия, Сугдея, Сурож, Шолтатия, Сурлак, Сидагиос, 290.
 Солхат, 21, 296.
 Соляная промышленность, 29, 320, 323.
 Сообщение по морю, 35.
 Сопки, 307, 309.
 Сосна „пицундская“, 291.
 Сосновый утес, 80.
 Способы передвижения, 35.
 Справочные сведения:
 по Алушке, 202, 203.
 „Алуште, 232, 233.
 „Балаклаве, 147, 148.
 „Бахчисараю, 83.
 „Госзаповеднику, 250.
 „Гурзуфу, 222.
 „Евпатории, 313—315.
 „Карасубазару, 294.
 „Керчи, 299, 300.
 „Коктебелю, 275.
 „Отузам, 281.
 „Сакам, 322.
 „Севастополю, 119—122.

по Симензу, 206.

„ Старому Крыму, 296.

„ Судаку, 287.

„ Феодосии, 266, 267.

„ Ялте, 166—169.

Среднее количество осадков, 13,
55, 124, 177, 319.

Средние температуры, 12, 13, 55,
124, 125, 150, 178, 303, 319.

Ставки городские, 61.

Ставри-Кая, 190.

Сталятитовые пещеры, 255, 264,
293, 298.

Старый Карантин, 307.

Старый Крым, 296.

Стевен Х. Х., 219.

Семпковский И., 301.

Степи Крыма, 8, 9, 14.

Стратогай, луговина, 239.

Стрелецкая бухта, 160.

Строительный камень, 29.

Струйчатый водопад, 192.

Суат, ущелье, 194.

Субаш, 298.

Судак, 287.

Судакская долина, 288.

Судакские ворота, 263.

Судакские горы, 232.

Суук-Су, 226.

Суук-Коба, 255.

Су-Учхан, речка, 67, 68.

Сухарная бухта, 133.

Сфинкс, скала, 277.

Сыгын-дере, ущелье, 265,

Сюрень, 71, 77.

Сюрю-кая, вершина, 284.

Сюрю-кая, хребет, 284.

Т

Табакководство в Крыму, 27, 28.

Табачные фабрики, 53, 269, 306.

Тавель, 65, 73.

Таврика, 57.

Таврич. об-ство истории, археол.
и этнографии, 56.

Тавро-скифы, 19.

Тавры, 19.

Тавшан-базар, 74.

Таганаш, станция, 48.

Тай-Коба, 260.

Тамань, 308.

Таракташ, Большой и Малый,
286, 292.

Таракташ, оползень, 191.

Таракташская долина, 288.

Таракташская тропа, 191.

Тархан, мыс, 311.

Тарханкутский мыс, 325.

Тарханкутский полуостров, 26,
324.

Тарханлар, 324.

Татары, 21, 23.

Таш-хан, каменный двор, 295.

Текные дервишей в Евпатории,
317.

Темы экскурсий, 40, 41.

Тепе-Кермен, 107.

Тепе-Оба, гора, 274.

Тесселл, 156, 213.

Техникумы в Симферополе, 55.

Тихов, 188.

Тобечикское озеро, 308.

Токлук, 286.

Толстой Л. Н., 158, 164.

Тоннели, 71.

Тоннель-грот, 292.

Топловский монастырь (бывший),
296.

Топлы, совхоз, 296.

Топрак-кая, 280.

Тотайкой, 61.

Тохта-Джами, 73.

Трапис, 79.

Трассы, 29, 277.

Тропы: Боткинская — 189, 190,
192, 194, Куркулетская — 227,
Таракташская — 191, Узень-
башская — 192, Штангеевск. —
190, 192, 193.

Трудоезда (Керчь), 306.

„Труды“ Крымского исследова-
тельского института, 56.

Туак, 264.

Туакская пещера, 264.

Туар-Хоба, 79.

Туризм в Крыму, 31.

Турки, 21.

У

Уваров А. С., 142.

Уголь каменный, 29.

Узеньбаш, 244.

Узеньбашская тропа, 192.

Улаклы, деревня, 101.

Улу-Узень, 75, 259.

Управление Заповедника, 244,
245, 250.

Упрощенные базы, 41.

Урага, гора, 231.

Урайле, остров, 47.

Ургенда, 185.

Уркуста, 154.

Ускут, 264, 295.

Условия передвижения, 37, 38.

Условия успешности экскурсий,
37.

Успенский монастырь (колония
для призреваемых), 101.

Утес Семи Сосен (Заповедник),
252.

Учан-Су, 186.

Учебные заведения г. Симфе-
рополя, 55.

Уч-Кош, ущелье, 195, 196.

Учкуевка, 143.

Ушакова балка, 72.

Ф

Фабрика агломерационная, 304.

Фабричная промышленность в
Керчи, 304.

Фас-Бурла, источник, 209.

Федюхины высоты, 154.

Феодоро, 113.

Феодосия, 265, 271.

Феодосийский торговый порт,
268.

Феодосийское морское купанье,
271.

Физический Институт в Симфе-
рополе, 55.

Фиолент, мыс, 145, 160, 162.

Фонтан Ягмурчинский, 248.

Форос, 155, 212, 213.

Фоти-Сала, деревня, 77.

Французское кладбище, 153.

Фриденваль, 293. Хыз-куле, 118.
Фруктовые сады Карасубазарск. Хыр, 210.
района, 294.
Фуллы, 106.

Х

Хаджи-Синам, архитектор, 316.
Хаджи-Герай-Хан, 94, 105.
Хазары, 20.
Хан-Джами, 96.
Ханская мечеть в Евпатории, 316.
Ханский дворец, 92.
Ханское кладбище, 96.
Хан-Эли, совхоз, 65.
Хаос, 203, 229.
Харакс, 165, 199.
Харанлых-Коба, 67.
Харузин А., 224.
Херсонес, 20, 140.
Херсонесский археологический музей, 26, 121, 142.
Херсонесская базилика, 142.
Херсонесский маяк, 160, 161.
Херсонесский некрополь, 143.
Химический завод в Саках, 328.
Хлормагний, 323.
Хоба-бурун, мыс, 291.
Хоба-Тепе, 278.
Ходжа-Сала, деревня, 112.
Ход развития революционного движения в Севастополе, 136—138.
Хопхал, ущелье, 257, 259.
Хорхма-балам-кая, 110.
Хриколь-Бурну, гора, 264.

Ц

Царский курган, 302.
Центральная гидро-метеоролог. станция в Феодосии, 270.
Центральный археологическ. музей в Керчи, 26, 300, 301.
Центральный музей Тавриды, 56, 57.
Цигейская порода овец, 26.
Цыгане, 24.
Цыганская слободка в Симферополе, 59.

Ч

Чабанские собаки, 38.
Чавке, деревня, 74.
Чаир, 200.
Чамны-бурун, 231.
Чапчи (Аскания Нова), 48.
Чатырдаг, 8, 68, 231, 240, 254, 255.
Чаушин-Кабасы, 105.
Чегене, 311.
Черкес-Кермен, 116.
Черная гора, 75, 231, 248, 251.
Черная река, 9.
Черное море, 11, 12.
"Черный Принц", 151.
Чеховский музей в Ялте, 169.
Чехи, 25.
Чигенитра-богаз, 264.
Чимбалло, 150.
Чабан-басты, мыс, 287.

Чокракская грязелечебница, 307. Штакеншнейдер, 184.
Чокракское соленое озеро, 307, Шуври-кая, 264.
311. Шума, 75.
Чокурча, 62. Шумхай, 74.
Чокур-Кояш, 309.

Чокур-Кояшское озеро, 309.
Чокур-Кояшский серный рудник, 308.
Чонгар, станция, 47.
Чонгелекский нефтяной промысел, 309.
Чортова балка, 291.
Чортова лестница, 155, 156, 163, 212.
Чукурлар, 174.
Чукурларский пляж, 178.
Чукурлар, усадьба, 228, 231.
Чумакарка, 62.
Чуфут-Кале, 102.
Чучель, 75, 248, 251.
Чучельский перевал, 246, 252.

Ш

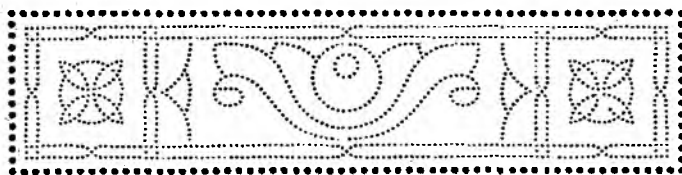
Шайтан-дере в Балаклаве, 152.
Шайтан-дере у Судака, 291.
Шайтан-Мердвень, 155, 156, 163, 212.
Шан-Хай, гора, 209.
"Шапка Мономаха", 283.
Шах-Мамай, 298.
Шелень, 265.
Шеломе, 176.
Шеник А. К., профессор, 314.
Шнишко, скала, 81, 188, 191.
Штангеевская тропа, 190, 192, 193.

Э

Эгиз-Обинское волохранилище, 89.
Эклизи-бурун, 69, 254, 255.
Экскурсии, 35.
Экскурсии:
из Алушты, 236.
„Заповедника, 251—253.
„Карасубазара, 295.
„Керчи, 307, 308.
по Керченскому полуострову, 310.
из Симферополя, 65.
„Старого Крыма, 298.
„Ялты, 178, 186.
на Чатырдаг из Симферополя, 68.
Экскурсионные базы и конторы „Совет. Туриста“, 41, 42.
Экскурсионное государственное акционерное общество „Советский Турист“, 39.
Экскурсионные организации, 39.
Экспликация к плану Чуфут-Кале, 104.
Электрификация, 30, 154.
Элькен-Кая, 309.
Эльтиген, 307.
Элхи-Кая, 232.
Эриклик, 159, 184, 198.
Эски-богаз, 157.

Я

- Эски-Дурбе, мавзолей 97.
 Эски-Кермен, 117.
 Эски-Керим, 296.
 Эски-Орда, 72.
 Эски-Сарай, 73.
 Эски-Юрт, 82.
 Эстонцы, 25.
 Эталита, 169.
 Этнографический отдел Центрального музея Тавриды, 58.
 Эффузивные породы, 10.
 Эчки-даг, 280, 286.
- Ю**
- Юз-оба, 303.
 Южная бухта, 122.
 Южный берег, 8, 153.
 Юкары-Керменчик, 118.
 Юргевич, профессор, 290.
 Юстиниан I, 224.
 Юхарты-Каралез, 112, 116.
- Яблоки, 27, 294, 295, 296, 324.
 Ягмурчинский фонтан, 248.
 Яйлинский (главный) горн. хребет, 8, 146, 156, 162—164, 191, 195, 197, 223, 233, 238—241, 244—249, 252—261.
 Яламах-Сыр, 172.
 Ялта, 166.
 Яман-Дере, 244, 252.
 Янкой, 69.
 Яйла, вершины, 8.
 Яйлы: Никитская—172, Ай-Петринская—189, Бабуган—236, Караби—260, Демерджи—256, Чатырдаг—255, Долгоруковская—259.
 Япалах, 249.
 „Яш-Кувет“, газета, 51.
 Яузлар, водопад,—190; Яузлар Верхний—194, Яузлар Нижний—193.



ОГЛАВЛЕНИЕ

	Стр.
Предисловие	5

Вступительный очерк

Проф. И. И. Пузанов.—Полуостров Крым	7
--	---

Справочник

I. Экскурсии (общие указания, маршруты)	35
---	----

Способы передвижения—35. Снаряжение—37. Условия передвижения—38. Экскурсионные организации—39. Экскурсионные базы и конторы—39. Маршруты об-ва „Советский Турист“—42

II. Северный Крым	47
-----------------------------	----

1. От Сиваша до Симферополя	47
2. Симферополь	50
3. Окрестности Симферополя	59

Салгирка—59. Неаполис—60. Дубки, городские ставки, совхоз „Красный“, Битак—Тотайкой—61. Чокурча, Чумакарка—62. Курцы, Саблы, Бакла—63. Тавель, исток р. Салгира—65. Кизил-Коба—66. Экскурсии на Чатырдаг—68.

4. От Симферополя до Севастополя (по желез. дороге)	70
5. От Симферополя до Ялты через Алушту (по шоссе)	72
6. От Симферополя до Ялты через Бахчисарай (по шоссе)	76

Коккоз—77. Большой каньон Крыма—78.

7. От Симферополя до Евпатории	82
8. Бахчисарай	82
9. Окрестности Бахчисарая	100

- Салачик—100. Б. Успенский монастырь—101. Чуфут-Кале—
102. Иосафатова долина—106. Тепе-Кермен—107. Качи-Кален—
108. Мангун-Кале—112. Черкес-Кермен и Керменчик—116.

III. Севастопольский район 119

10. Севастополь 119
11. Окрестности Севастополя 138

Инкерман—138. Херсонес—140. Братское кладбище, Учку-
евка, Любимовка—143. Быв. Георгиевский монастырь—144. Але-
ксандриада—147. Балаклава—147.

IV. Южный берег 153

12. От Севастополя до Ялты (по шоссе) 153
13. От Севастополя до Ялты морем 159
14. Ялта 166
15. Экскурсии из Ялты 178

А. Ближайшие окрестности Ялты: Дерекой, Ай-Василь—179.
Верхняя Массандра—180. Средняя и Нижняя Массандры—181.
Главный Массандровский подвал—182. Ливадия—183. Эриклик,
Ореанда—184.

Б. Более удаленные экскурсии из Ялты (пешеходные)—186.

16. Южный берег от Ялты до мыса Айя 198

Ай-Тодор, Харакс—199. Коренз, Мисхор—200. Алушка—202.
Сименз—206. Кикенеиз, Кучук-Кой—211. Шайтан-Мердвень,
Форос—212. Ласпи, Бати-Лиман—213.

17. Южный берег от Ялты до Алушты 214

Никитский Ботанический Сад—215. Гурзуф—221. Суук-Су,
Артек—226. Паргенит—227. Кучук-Ламбат—229.

Морем от Ялты до Алушты 230

18. Алушта 232
19. Экскурсии из Алушты 236

Кагель—236. Бабуган—236. Сераус и Ай-Йори—239. Госу-
дарственный заповедник—240. Экскурсии по Заповеднику—251.
Экскурсии на Чатырдаг—253. Экскурсия на Демерджи—256.
Экскурсия на водопад Джур-Джур и в ущелье Хопхал—257.
Экскурсия на Караби-Яйлу и в ледниковую пещеру Бузлук—260.

V. Восточный Крым 263

20. От Алушты до Судака 263
21. Феодосия 265
22. От Феодосии до Судака 275

- Коктебель—275. Карадаг—276. Отузы—280. Карадагская на-
учн. станция—282. Кизилташ—285. Судак—287. Новый Свет—
291. Большой и Малый Таракташ—292.

23. Из Симферополя в Феодосию через Карасубазар и Старый Крым 293

Карасубазар—293. Быв. Топловский монастырь—296. Старый
Крым—296. Агармыш—297.

24. Керчь и Керченский полуостров 299

Экскursion из Керчи—307. Гора Опук—308.

VI. Западный Крым 313

25. Евпатория 313

26. Западное побережье Крыма 320

Богайские каменоломни, Сасык-Сивашское и Сакское озера,
село Саки—320. Побережье на юг от Евпатории—323. Поче-
режье к северу от Евпатории—324.

Алфавитный указатель 327



ОБЪЯВЛЕНИЯ

СИМФЕРОПОЛЬ—КЕРЧЬ—
ФЕОДОСИЯ—ЕВПАТОРИЯ—
ЯЛТА

Крымское Государственное Издательство

КРЫМГОСИЗДАТ

УПРАВЛЕНИЕ: Симферополь, Советская ул., д. № 8, тел. 6-40.

Редиздат: Симферополь, Советская ул., д. № 8, тел. № 63

Базисный склад: Симферополь, Советская, 5
Переплетно-футлярное и линевальное производства: Симферополь, Советская № 2

ОТДЕЛЕНИЯ: Симферополь, Советская ул., № 8, тел. № 31
Севастополь, Просп. Фрунзе, 39.

Керчь, Ленинская ул., Дворец Труда

Ялта, Набережная, им. Ленина № 16, тел. 2-10

Евпатория, улица Революции, Дворец Труда, тел. № 58

Феодосия, Красная площадь

Старый Крым

Судак

Джанкой, Крымская, 1

Алушта, Набережная

Карасубазар

Бахчисарай

Имеется большой выбор книг на русском, татарском и нацмен языках, а также литературы по Крымоведению

Большой выбор писчебумажных и канцелярских принадлежностей

Объявления по гор. Симферополю

Через Сберкассу каждый непосредственно может помочь делу индустриализации

Государственные трудовые сберегательные кассы Крыма

Сберегательные кассы производят следующие операции.

1. Прием и выдачу вкладов до востребования, условных вкладов-залогов и срочных.
2. Прием и выдачу сумм по текущим счетам.
3. Переводы вкладов для дальнейшего их хранения, для зачисления на счет другого лица и для выдачи указанному вкладчиком лицу.
4. Перевод сумм, внесенных наличными деньгами, для зачисления на счет или для выдачи указанному клиентом лицу.
5. Выдачу денежных аккредитивов и оплату их.
6. Покупку и продажу ценных бумаг и сертификатов
7. Оплату тиражной стоимости ценных бумаг и купонов от них.
8. Реализацию выпускаемых госзаймов.
9. Выплату выигрышей по ценным бумагам.
10. Выдачу ссуд под ценные бумаги.
11. Прием на хранение (простое) и на хранение с управлением ценных бумаг.
12. Другие операции.

Сберегательные кассы имеются при учреждениях Госбанка, почтовых учреждениях, санаториях, домах отдыха, крупных сельсоветах и других учреждениях и предприятиях (в Ялте и при Райфинотделе).

Денег с собой в дорогу не бери. Оплати их от потери и кражи — аккредитивом

Сберкасса — лучший кассир и кошелек трудящихся

Каждую свободную копейку положи на хранение в Сберкассу

ТЭЖЭ

МЫЛО
ДУХИ
ПУДРА
ОДЕКОЛОН
и ЗУБНЫЕ СРЕДСТВА

в магазинах Ц.Р.К., сангигиены
и аптеках во всех городах Крыма



Крымское Отделение „ТЭЖЭ“, Симферополь,
Севастопольская, № 1, телеф. 5-41

ВСЕ ДЛЯ
СПОРТА

Вы можете получить

ВСЕ ДЛЯ
ОХОТЫ

В КРЫМСКОМ ПРОЛЕТАРСКОМ СПОРТИВНОМ О-ВЕ

== „ДИНАМО“ ==

Магазины: Симферополь, Пушкинская, 8; Севастополь,
ул. Фрунзе, 12; Ялта, Набережная ул.

Фабрика спортивного инвентаря, Симферополь, Н.-Садовая, 2.

ВСЕ ДЛЯ
СТРЕЛЬБЫ

Требуйте прейс-куранты наших
изделий

ВСЕ ДЛЯ
ТУРИСТОВ и
ОТДЫХАЮЩИХ

Государственное издательство РСФСР

КРЫМСКОЕ ОТДЕЛЕНИЕ

Симферополь, ул. Карла Маркса, 2, телеф. 5-43

ПРИ ОТДЕЛЕНИИ ИМЕЮТСЯ:

1. Библиотечный коллектор, комплектующий и пополняющий библиотеки, имеет всегда большой выбор предметов биб-техники.
2. Военно-книжный отдел.
3. Нотно-музыкальный отдел.
4. Отдел подписных и периодических изданий ГИЗа РСФСР.

Прием подписки на все подписные и периоди-
ческие издания ГИЗа РСФСР.

Во всех городах Крыма при отделениях ГИЗа имеются
уполномоченные для приема подписки.

Военно-книжный и нотный магазин, Севастополь,
просп. Фрунзе, тел. 77.

ПРЕДСТАВИТЕЛЬСТВА ГИЗа:

- 1) Симферополь, Советская, 8, телефон 31; 2) Севастополь,
просп. Фрунзе, 39; 3) Ялта, Набережная, 16; 4) Евпатория,
ул. Революции, Дворец Труда; 5) Керчь, ул. Ленина, Дворец
Труда; 6) Феодосия, Красная площадь, 15; 7) Джанкой. Крым-
ская, 1; 8) Алушта, Набережная; 9) Бахчисарай; 10) Карасу-
базар, ул. Луначарского; 11) Старый Крым; 12) Судак.

Крымское отделение и его представительства
являются монопольными представителями сле-
дующих центральных издательств:

- | | |
|------------------------------|---------------|
| 1. Госуд. техническое из-во | 7. Кубуч |
| 2. Финансовое издательство | 8. Федерация |
| 3. Московский Рабочий | 9. Недра |
| 4. Техника и Производство | 10. Безбожник |
| 5. Коммунистическая академия | 11. Культура |
| 6. Никитинские субботники | 12. Радуга |

В отделении и его представительствах всегда имеется
большой выбор литературы по всем вопросам.

Каталоги высылаются по первому требованию бесплатно.

Крымский областной союз жилищной кооперации „КРЫМЖИЛСОЮЗ“

г. Симферополь, Советская, 5, тел. Правления № 73.

ОБЪЕДИНЯЕТ: 11 рабочих жилищно-строительных кооперативов; 120 жилищно-арендных кооперативов; 2 союза жилищной кооперации (Севастопольский, Керченский), физических членов 9.500.

ИМЕЕТ ОТДЕЛЕНИЯ—в г.г. Ялте, Феодосии и Евпатории.

РУКОВОДИТ: Строительством рабочих строительных кооперативов, ремонтом и восстановлением жилищ арендных кооперативов и осуществляет технический надзор.

СНАБЖАЕТ: Является единственной организацией по снабжению жилищно-строительных и арендных кооперативов, союзов жилищных кооперативов, индивидуальных застройщиков, государственных и кооперативных организаций—всеми строительными и техническими материалами (лес, цемент, стекло, скобье, краски, олифа).

Крымский СЕЛЬСКОХОЗЯЙСТВЕННЫЙ БАНК

Симферополь, Пушкинская, 17, №№ тел. 96, 6-56, 5-25

и КРЕДИТНО-КООПЕРАТИВНЫЕ Т-ВА: Симферопольское, Ялтинское, Евпаторийское, Джанкойское, Феодосийское, Керченское, Бахчисарайское, Карасубазарское, Судакское, Севастопольское (вновь организуемое), Алуштинское и Старо-Крымское

ПРОИЗВОДЯТ СЛЕДУЮЩИЕ ОПЕРАЦИИ:

1. Выдачу целевых ссуд
2. Учет векселей
3. Переводы во все города Союза
4. Вклады на текущие счета
5. Инкассо векселей и документов
6. Аккредитивы: денежные и товарные
7. Продажу облигаций Госзаймов, оплата купонов и тиражных облигаций, выдача выигрышей
8. Выдача ссуд под залог облигаций Госзаймов (именные и на предъявителя).

АВТОМОБИЛЬНОЕ СООБЩЕНИЕ ПО КРЫМУ

Промыслово-кооперативного т-ва

„Крымский Шофер“

Автомобили под управлением наиболее опытных шоферов в Крыму.

Автомобили для прогулок и экскурсий. Групповые перевозки на льготных условиях.

Дежурные агенты с автомобилями т-ва встречают пассажиров на вокзалах Симферополя и Севастополя.

Конторы и отделения Т-ва во всех городах Крыма.

Правление Т-ва в гор. Симферополе,
ул. Карла Маркса, № 2.

ВСНХ РСФСР

ЦСНХ Крыма

„КРЫМКОНСЕРВТРЕСТ“

ОБЪЕДИНЯЕТ КОНСЕРВНЫЕ ФАБРИКИ:

ВОЗРОЖДЕНИЕ, ТРУДОВОЙ ОКТЯБРЬ
и № 5 (бывш Центросоюза)

г. Симферополь

ВОЛЯ ТРУДА — ПРОЛЕТАРИЙ
Керчь Балаклава

ВЫРАБАТЫВАЕТ:

**РЫБНЫЕ и ОВОЩНЫЕ КОНСЕРВЫ
ТОМАТ-ПЮРЕ**

ВАРЕНЬЕ, КОМПОТЫ, ГЛАЗИРОВ. ФРУКТЫ, ХАЛВУ,
РАХАТ-ЛОКУМ, МАРМЕЛАД, ПОВИДЛО

За высокое качество изделий получены дипломы: на Всероссийской с.-х. выставке в 1923 г., на международной выставке в Копенгагене в 1925 г. и Гран-При в Париже в 1927 г.

Симферопольское Районное Промыслово-Кредитное
Кооперативное Товарищество

„РАЙПРОМКРЕДИТ“

г. Симферополь, Путькивская ул., 19. Телеф. №№ 4-10 и 7-26

Объединяет: кустарей и ремесленников одиночек и кустарно-промысловые артели.

Представляет: интересы своих членов по линии культурной, организационной и правовой во всех организациях.

Производит: все банковские операции.

Принимает: вклады на текущие счета.

КРЫМСКИЙ ОБЛАСТНОЙ ПРОМЫШЛЕННЫЙ
КОМБИНИРОВАННЫЙ ТРЕСТ

„КРЫМОБЛПРОМКОМБИНАТ“

г. Симферополь, Эскадровый пер., № 1-а, телеф. №№ 1-67, 4-95

В состав треста входят:

Завод по изготовлению костяных пуговиц „КОСТЬ“.
Завод жидкой углекислоты и искусственного льда „УГЛЕЛЕД“.
Табачная фабрика „НОБЛЕСС“.

Промысловая кооперативная артель

„ПРАВДА“

ПО ИЗГОТОВЛЕНИЮ ОБУВИ

Кооперативная № 20

Пр. Т-во ЗУБНЫХ ВРАЧЕЙ
и ЗУБНЫХ ТЕХНИКОВ

„КОЛЛЕКТИВНЫЙ ТРУД“

Лечение и вставление искусственных
зубов. Цена по таксе.

Симферополь, Почтовый пер., № 6

Объявления по гор. Керчи

Крымский государственный горнопромышленный трест

„КРЫМГОРНОПРОМТРЕСТ“

Керчь, Азексавровская наб., 8. Телегр. адрес — Керчь, Горнопромтрест

Производство штучного строительного камня, серной руды и серного концентрата, кирпича, черепицы.

Управляющий трестом — Фуфаев П. Г.
Каменоломни: Керчь, Симферополь, Евпатория. Кирпично-черепичный завод — Феодосия. Серный-рудник — Керчь.

Правление Керченск. рабочего кооператива КерчьЦЕРАБКООП

Керчь, Торговый переулок, № 25, телеф. № 1-38

Пред. Правления — тов. Саплин.

Кондитерская „ЭНЕРГИЯ“

Керчь, Ленинская, 29

КОНДИТЕРСКОЕ ПРОИЗВОДСТВО

„ГОСКОЛБАСТОРГ“ Керчь, Ленинская, 110 КОЛБАСНАЯ ТОРГОВЛЯ

Объявления по гор. Феодосии

Агентство СОВТОРГФЛОТА

ФЕОДОСИЯ, Широкий мол

Тел. А-ва № 38, кв. Агента—117,
п/Агента—3.

Производит перевозку грузов и пассажиров на хорошо укомплектованных оборудованных срочных пассажирских и товарно-пассажирских судах (пароходах). Отход пароходов не менее трех раз в неделю как в сторону Батума, так и в сторону Одессы.

Имеется специальное сообщение с портами Азовского моря. Для операций контора А-ва и амбар открыты с 8 час. утра до 4 ч. дня.

Транспортно-экспедиционная часть принимает и отправляет грузы во все пункты СССР и за границу (водными путями и железнодорожной).
Мор агент Н. Головкин.

Феодосийский районный

ДОМ КРЕСТЬЯНИНА

Раздельная ул., 4

Номера, общежитие, изба-читальня, с/х музей с ветеринарным отделом. Даются справки юридического и агрономического характера и друг. Проводятся беседы, доклады, лекции

Иза-читальня открыта от 10 ч. утра до 2 час. дня и от 6 час. до 10 час. вечера.

Конфетное производство

Я. А. РИСКИНД

ФЕОДОСИЯ, Назукинская ул.,
рядом с пассажем.

ФЕОДОСИЯ

ИНСТИТУТ ФИЗИЧЕСКИХ МЕТОДОВ ЛЕЧЕНИЯ

со стационаром для нервных больных на 150 койек
НАЧАЛО ЛЕТНЕГО СЕЗОНА 1 АПРЕЛЯ

Возобновил прием больных как для амбулаторного, так и стационарного лечения.

Снабжен всеми видами аппаратуры, необходимой для лечения различных болезней по всем отраслям медицины в пределах современных научных знаний.

Расположен на берегу Черного моря в прекрасном здании, оборудованном по последним техническим достижениям.

Лечение больных проводится врачами специалистами под наблюдением и консультацией профессора.

ОПЛАТА для: Членов союзов: Лиц свобод. профессий:

Койка стационара за 1 мес. 140 р. 160 р. 180 р.
Амбулаторно . . . за 1 мес. 50 р. 60 р. 75 р.

Аренда коек заблаговременно.

Адрес для телеграмм: ИНФИЗМЕТ

Организация—рассрочка.
Телефон № 85

Кустарное производство ракушечных изделий из морских раковин

ИНВАЛИД КУСТАРЬ

Л. М. ЖУТОРЯНСКИЙ

Георгиевская ул., 3

ФОТОГРАФИЯ

В. Гольдштейна

г. ФЕОДОСИЯ,

ул. III Интернационала и Суворовского пер., 3

Принимает всевозможные заказы на производство фото-съемок на дачах, пляжах и в санаториях

... ЦЕНЫ ДОСТУПНЫЕ ...

Сапожно-сандальное ПРОИЗВОДСТВО

Труд-коллектива при Феодосийском К. Б. Т.

„Красная Звезда“

Готовая обувь,
прием всевозможных заказов и починок

Феодосия, ул. III Интернационала, здание Дворца Труда, рядом с театром „Иллюзия“, обувный магазин

ПРОИЗВОДСТВО МОЛОТОГО НАТУРАЛЬНОГО КОФЕ и СУРРОГАТА

Г. А. ЯЙЛОЯНЦ

Феодосия, Назукинская, 3

Музыкальный мастер И. П. САПРЫКИН

Феодосия, бывш. рыбный корпус, 8

Ремонт музыкальных инструментов. Имеются принадлежности к ним

АРМЯНСКОЕ О-ВО ПОТРЕБИТЕЛЕЙ „АРМТОРГ“

Феодосия, Назукинская ул.

Всевозможные бакалейные и галантерейные товары, а также гастрономические, молочные, овощные и кондитерские продукты

ХИМИКО-БАКТЕРИОЛОГИЧЕСКИЙ КАБИНЕТ

Д-ра Станислава Яновича Ибянского

Техно-химические, судебно-химические, санитарные, бактериологические, патолого-гистологические и различные клинические исследования. Реакция Вассермана и другие серологические реакции. Индивидуальные лечебные вакцины.

Феодосия, ул. Свердлова, № 58. Телефон—168.

ДОКТОР
Иван Иванович Фудель

БОЛЕЗНИ
КОЖИ и ВЕНЕРИЧЕСКИЕ

Феодосия, Введенский пер., 6

ПРИЕМ

от 9—12 утра и от 6—8 вечера

ДОКТОР
Я. М. ПЕТРОВ

ВНУТРЕННИЕ и ДЕТСК. БОЛЕЗНИ

Туберкулез взрослых и детей

Туберкулин. Искусственные
пневматоры

Феодосия, Базарная площадь, 1

Прием от 7—10 утра

от 6—8 вечера

ЗУБНОЙ ВРАЧ
ВЛАДИМИР ПЕТРОВИЧ КАТКОВ

Феодосия, Грамматиковская, № 3, кв. 2

ЗУБНОЙ ТЕХНИК

ИОСИФ ПАВЛОВИЧ КОВАЛЕНКО

Феодосия, Бульварная, 8

Зубной врач С. Я. АЛЬТШУЛЕР
Искусственные зубы по новейшим методам и лечение болезней полости рта
Феодосия, ул. III Интернационала, против гор. театра

ЛУЧШЕГО КАЧЕСТВА ХЛЕБ ПОЛУЧИТЕ В ПЕ-
КАРНЯХ ПРОМ. КООП. АРТЕЛИ ХЛЕБОПЕКОВ „ЗАРЯ“

Адрес правления: Георгневская, 8. Тел. 84

ОТДЫХАЙТЕ! ЛЕЧИТЕСЬ!

НА ОБЩЕДОСТУПНЫХ КУРОРТАХ

ФЕОДОСИЙСКОГО КУРОРТНОГО ТРЕСТА

КУРОРТЫ РАСПОЛОЖЕНЫ:

Феодосия: на берегу Черного моря, занимает обширный дачный район, обособленный от города, масса зелени. Первоклассная столовая-пансион Треста. Курзал со всевозможными играми, читальней и т. п.

Коктебель: в горной долине на берегу Черного моря. Обширный с мелким кварцевым песком пляж. Общеизвестная столовая-пансион Треста.

Старый Крым:—в горной лесной местности, здоровый лесной воздух, хороший климат для туберкулезных, страдающих умственным переутомлением, малокровием и т. п. Имеется пансион.

Трест сдаст: в дворцах, виллах, дачах и в своих гостиницах оборудованные комнаты и номера с обслуживанием.

Предоставление отдыхающим железнодорожных билетов на выезд. Кроме того для удобства приезжающих имеются на курортах гостиницы: в Феодосии гостиница „Астория“, в Коктебеле — „Карадаг“, в Старом Крыму — „Агармыш“.

ЦЕНЫ ДОСТУПНЫЕ: комнаты от 20 р. в месяц, номера от 1 р. 25 к. в сутки, морские теплые ванны от 30 до 40 к. ванна, Морские купанья—5 к. за посещение, пляж 5 к. за посещение, пансион от 60 р. в месяц.

Справки: Феодосия, Ленинский проспект, Управление Курортного треста

Объявления по гор. Евпатории

Евпаторийское Промыслово-Кредитное
Кооперативное Товарищество **„ПРОМКРЕДИТ“**

г. Евпатория, ул. Революции, 32

Промкредит объединяет промартели кустарей-одиночек, снабжает своих членов сырьем и материалом и сбывает их изделия.

Принимает вклады, текущих с сего и переводов во все города СССР. Производит все банковские операции. Правление Промкредита

Производственно-торговая артель инвалидов портных „ТРУДНИВАЛИД“

Принимает заказы из собственных материалов. Продажа готового платья, трикотажа и галантереи.

Гор. Евпатория, угол Морской и Кустарного, телеф. № 43

С.-Х. кооперат. т-во „КУЛЬТУРА“ Адрес: Базарная, № 49,
телефон № 197

Предприятия: Колбасная фабрика. Адрес: Мойнакская, 26, тел. 228.

РСФСР



Государственный Никитский Ботанический Сад Подвал МАГАРАЧ

Научно-опытный Магарачский подвал
является единственным в СССР по качеству
своих вин

Продажа производится только в бутылках собственного розлива: =====

- 1) в подвале Магарач
 - 2) в киоске при входе в Гос. Никитский Ботан. Сад
 - 3) в магазинах Ялтинского потреб. о-ва „Товарищ“,
- а также высыдается во все города СССР почтовыми посылками по 6 бут.

Адрес: Ялта, Магарач. Телефон № 55

Лучшие виноградные вина в СССР

Крымского государственного виноградо-винодельческого треста

„КРЫМВИНТРЕСТА“

г. Ялта — совхоз Массандра
подвалов быв. Удельного ведомства

Розничная и оптовая продажа в бутылках и бочках столовых, крепких и десертных вин, удостоенных золотой медалью на Парижской выставке в 1928 году.

Большой выбор (старых) коллекционных вин из галерей: Нового Массандровского подвала, бывш. кн. Голицына, Токмакова и друг.

СОБСТВЕННЫЕ МАГАЗИНЫ: в Москве, Тверская, 38; в Симферополе, ул. К. Маркса, 7; в Севастополе, пр. Фрунзе, 33; в Ялте, Набережная Ленина, 57; в Евпатории, Морская ул., 2; в Керчи, ул. Ленина, 1/72.

ПРЕДСТАВИТЕЛЬСТВА в г. ХАРЬКОВЕ и ОДЕССЕ.

Требуйте наши вина только с указанной красной торговой маркой на этикете.

Мастерская картин, видов Крыма и ракушечных изделий **С. П. КОДЕНКО** Ялта, Набережная, 114

Производство изделий из морских раковин, рамок, коробок и проч.
Я. Г. РОТКИН Набережная № 39, Ялта

ГО

ЖЕЛЕЗНЫЕ

ШОССЕЙНЫЕ

ГРУНТОВЫЕ

ГРАНИЦЫ

ГРАНИЦЫ