И.А. Стародубцева
Государственный геологический музей им. В.И. Вернадского РАН

ДАЛЬНИЙ ВОСТОК В ЖИЗНИ А.Н. КРИШТОФОВИЧА

МАГАДАН, 2020

Африкан Николаевич Криштофович (1885-1953)



Ласкарев В.Д.
(1868-1954)



Танфильев Г.И.
(1857-1928)

Открытіе остатковъ флоры покрытосѣменныхъ въ мѣловыхъ отложеніяхъ Уральской области.

А. Н. Криштофовича.

(Съ 1 таблицей).

(Представлено въ засѣданіи Физико-Математическаго Отдѣленія 19 марта 1914 г.).

Благодаря находкѣ инженера А. Н. Винокурова, я имѣю возможность въ предлагаемой статьѣ отмѣтить фактъ выдающейся важности: именно присутствіе остатковъ флоры новаго типа, съ преобладаніемъ двудольныхъ растеній, въ мѣловыхъ отложеніяхъ Уральской области, что наблюдается впервые на всемъ пространствѣ Россіи.

Какъ извѣстно, отложенія мѣлового періода являются очень бѣдными остатками растеній и соотвѣтственно — отложеніями угля. Между тѣмъ именно въ этотъ періодъ, повидимому, развивалась та флора покрытосѣменныхъ, которая, продолжая свой ростъ до настоящаго времени, получила преобладаніе надъ прежними представителями растительнаго міра.

Всѣ свѣдѣнія, которыя мы до сихъ поръ имѣемъ о времени и мѣстѣ возникновенія этой флоры, впервые появляющейся въ потомакскихъ слояхъ Сѣв. Америки, о ея движеніи къ западу, этапы котораго прослѣжены отъ Португаліи до Саксоніи и Чехіи, почерпнуты пока исключительно изъ мѣстонахожденій остатковъ въ Сѣв. Америкѣ, Арктикѣ и Зап. Европѣ. На всёмъ пространствѣ Россіи, несмотря на широкое развитіе у насъ мѣловыхъ отложеній, не было найдено до сихъ поръ ни одного мѣстонахожденія мѣловой флоры, за исключеніемъ клинскаго [1]), содержащаго исключительно остатки флоры *папоротниковъ*, *хвойныхъ* и *саговыхъ*, по существу не отличимой отъ типичной верхне-юрской. Находка А. Н. Винокурова заполняетъ наконецъ

1) Trautschold. Die klinsche Sandstein. Moscou. 1870.



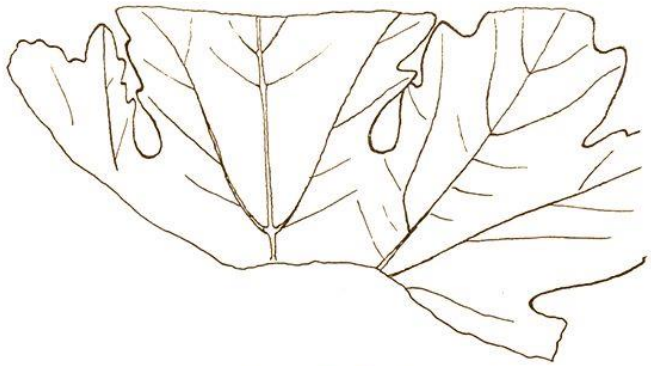

Cissites uralensis Krycht.

Cissites uralensis


ГЕОЛОГИЧЕСКІЙ
КОМИТЕТЪ
1882 г.

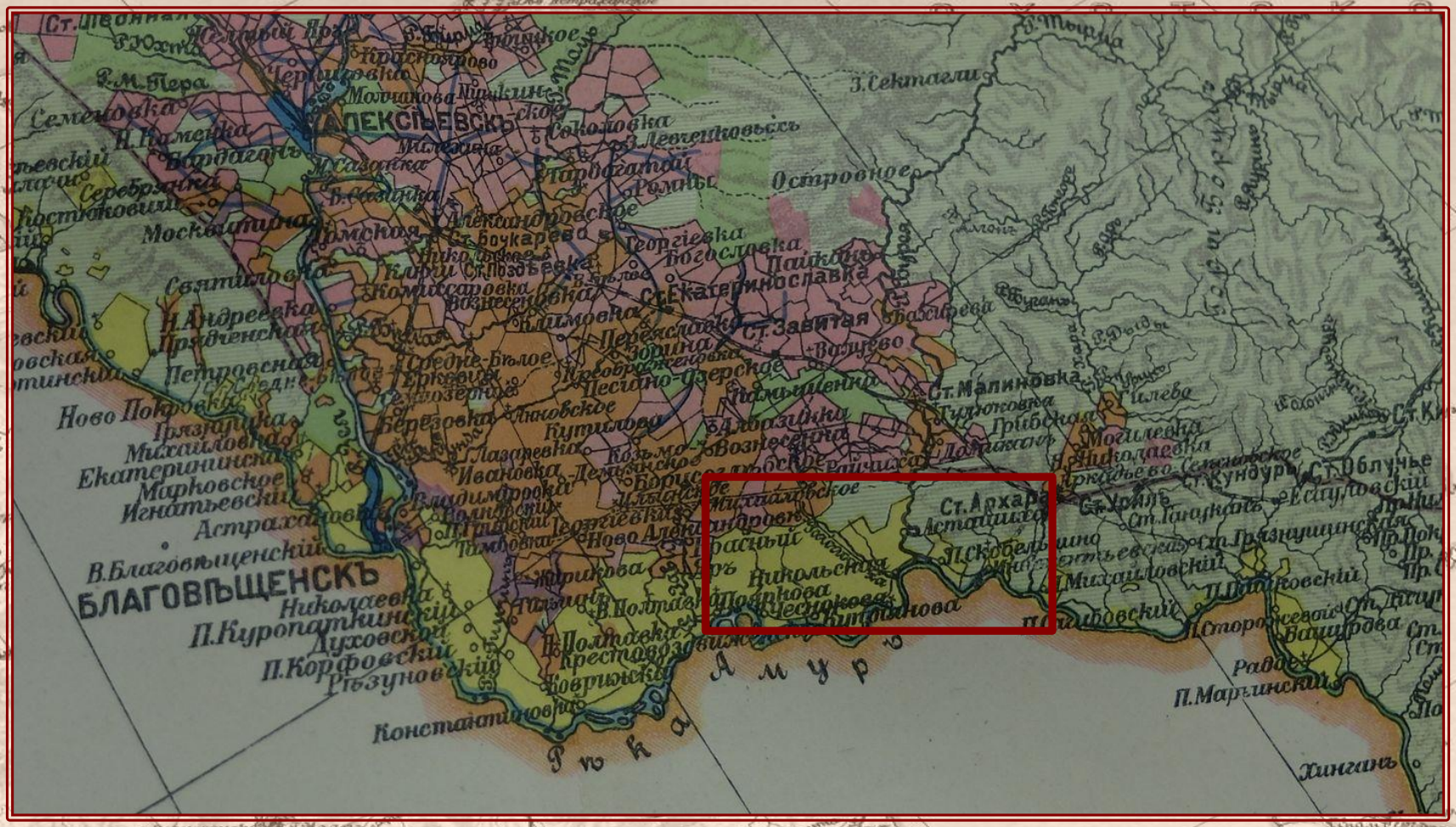
АЛЕКСѢЕВСКЪ
БЛАГОВѢЩЕНСКЪ
Ст. Завитая
Ст. Архара
Ст. Малиновка
Ст. Облучье
Ст. Кундур
Ст. Екатеринославка
Ст. Ерофей Хабаров
Ст. Ивановка
Ст. Грязнушинская
Ст. Сторожевой
Ст. Ваширова
Ст. Ивановский
Ст. Ивановский
Ст. Ивановский

Район основных исследований А.Н. Криштофовича на Сахалине в 1917 г. (из Атласа азиатской России, 1914, 1: 33,6 верст)

LH 63-36/167 19

April 15th, 1918. Vol. XL., Art. 8.

東京帝國大學
理科大學紀要
第四拾卷第八編

JOURNAL

OF THE

COLLEGE OF SCIENCE,

IMPERIAL UNIVERSITY OF TOKYO.

A. Kryshtofovich,

On the Cretaceous Flora of Russian Sakhalin.

TOKYO.

PUBLISHED BY THE UNIVERSITY.

TAISHÔ VII.

	Hokkaidô		Sakhalin	
Senonian	*Pachydiscus*	upper	Orokkian	plant-beds
		lower		*Inoceramus* beds
				plant-beds
Turonian	*Scaphites*		Gyliakian	*Pteris*, *Nilssonia*, *Aralia Polevoii*.
	Mammites			
	Pectunculus			
Cenomanian	*Thetis*			
	Trigonia			
	Lithoceras			
Lower Cretaceous			Ainuan	*Gleichenia*, etc.

Яру-сы	Хоккайдо		Яру-сы	Сахалин
Сенон	*Pachydiscus*	верхний	Ороченский	Слои с растениями Иноцерамовые слои Слои с растениями
		нижний		
Турон	*Scaphites*		Гиляцкий	*Pteris, Nilssonia, Aralia Polevoii*
	Mammites			
	Pectunculus			
Ценоман	*Thetis*			
	Trigonia *Lytoceras*			
Нижний Мел			Айнусский	*Gleichenia* etc.

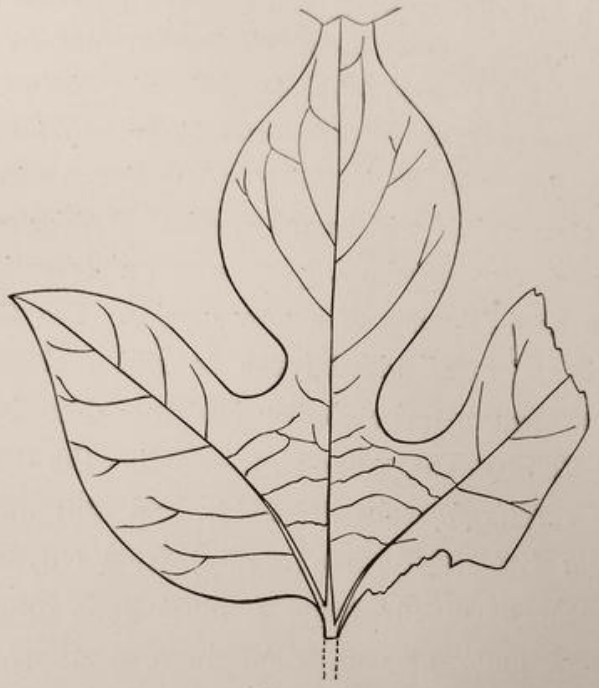

Fig. 12.
Aralia Polevoii n. sp.

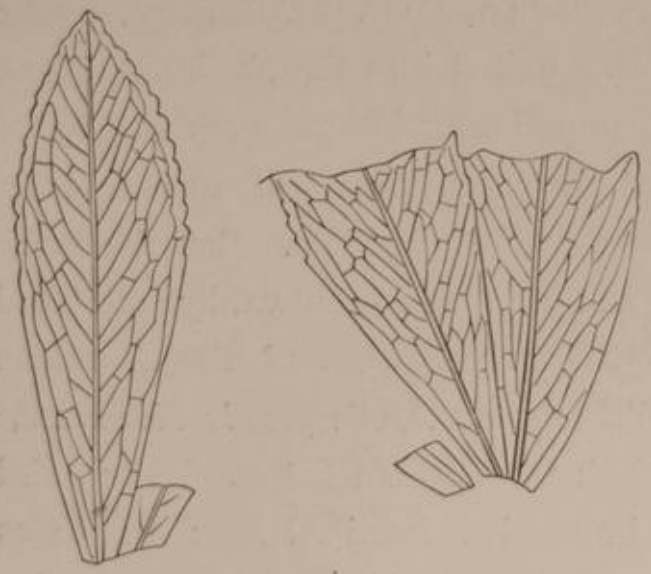

Fig. 13.
Aralia Tikhonovichii n. sp.

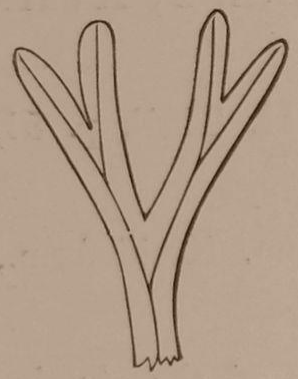

Fig. 4.
Stenopteris Jimbōi
n. sp.
(Sketch made IN SITU)

НКТП СССР
ВСЕСОЮЗНАЯ
ГЕОЛОГОРАЗВЕДОЧНАЯ
600-280-Б
30
СОВ. СЕКРЕТНО
600-211-0
РАССЕКРЕЧЕН
Акт ВГФ № 82
от 22/II 1960
№ 135

Копія.

Адъюнктъ - геологъ А.Н.КРИШТОФОВИЧЪ лѣтомъ 1918 г.продолжалъ, совмѣстно съ геологомъ П.И.ПОЛЕВЫМЪ, изслѣдованія въ западномъ угленосномъ районѣ острова Сахалина. Въ виду того, что, какъ показали изслѣдованія 1917 года, наши общія стратиграфическія познанія о третичныхъ и мѣловыхъ отложеніяхъ острова еще недостаточны для картированія, а также что имѣющійся въ нашемъ распоряженіи участокъ одноверстной карты/около двухъ планшетовъ/западнаго угленоснаго района Сахалина въ главныхъ чертахъ уже заполненъ, и болѣе точная детализація можетъ быть произведена только послѣ установленія точныхъ стратиграфическихъ отношеній, А.Н.КРИШТОФОВИЧЪ продолжалъ развивать свои работы, главнымъ образомъ, изучая разнообразіе всевозможныхъ типовъ отложеній, встрѣчающихся въ западномъ угленосномъ районѣ, и особенно характеризующія ихъ ископаемыя, а также ведя попутно картированіе, частью маршрутнымъ порядкомъ, къ сожалѣнію, безъ достаточной картографической основы.

Лѣтомъ 1918 года А.Н.КРИШТОФОВИЧЪ посѣтилъ слѣдующіе районы.

1/ Побережье отъ пади Огромная/Поповская/, южнѣе мыса Рогатаго, почти до устья ручья Толенъ на югѣ, къ сѣверу отъ Найная.

2/ Теченіе рѣки Арни-и /Агнево/на пятидесятиверстномъ протяженіи отъ верховьевъ въ районѣ сел.Таскино до устья.

3/ Все теченіе рѣки Владимировки/Пискранъ/вплоть до впаденія ея въ Арни-и.

Кромѣ того, повторно были посѣщены нѣкоторые участки, изслѣдованные въ 1917 году, для дальнѣйшей детализаціи ихъ геологическаго строенія, какъ напримѣръ, сѣверная оконечность Дуйскаго хребта, гора Верблюдъ, Дуи и проч.

Геологическія условія изслѣдованныхъ районовъ кратко могутъ быть представлены слѣдующимъ образомъ .

I. Побережье отъ Огромная до Толена.

На побережьѣ Татарскаго залива отъ Огромная до Толена обнажаются исключительно отложенія третичной системы, прерванные выходами базальтовъ, иногда на значительномъ протяженіи.

Вся третичная толща, падая въ общемъ на сѣверо-западъ, носитъ своеобразный характеръ, заключая въ себѣ рыхлый, пепловый и туфовый горизонты зеленаго цвѣта; палеонтологически она охарактеризована остатками флоры и фауны, особенно богатой и своеобразной къ югу отъ мыса Маркевича, гдѣ наблюдались остатки Ostrea, Mytilus, Pecten

Всего 8а такса
7/II-1957 г.

ГЕОЛОГИЧЕСКІЙ КОМИТЕТЪ ДАЛЬНЯГО ВОСТОКА.

Матеріалы по геологіи и полезнымъ ископаемымъ Дальняго Востока.

1921 **№ 13.** годъ.

Отчетъ о заграничной командировкѣ въ Японію въ 1919—1920 году.

А. Н. Криштофовича, адъюнктъ-геолога Геологическаго Комитета.

(Доложено въ засѣданіи Присутствія Геологическаго Комитета Д. В. 1 декабря 1920 г.).

Возвращаясь въ половинѣ октября, по окончаніи геологическихъ работъ на о. Сахалинѣ, изъ лѣтней командировки, я, воспользовавшись случайнымъ пароходомъ, избралъ путь черезъ Японію, гдѣ предполагалъ задержаться на короткое время для справокъ въ библіотекахъ геологическихъ учрежденій. Однако, такъ какъ въ это время выяснилась невозможность для обработки матеріаловъ достигнуть Томска, положеніе же во Владивостокѣ не представляло необходимыхъ условій для успѣшнаго изученія собранныхъ матеріаловъ (отсутствіе помѣщеній, микроскоповъ, спеціалистовъ по изготовленію шлифовъ и, главное, научной литературы), то я задержался для обработки своихъ матеріаловъ, а равно и матеріаловъ, собранныхъ другими членами Геологическаго Комитета, въ Токіо на болѣе продолжительное время. Въ теченіе моего пребыванія тамъ, мнѣ была предоставлена комната въ Минералогическомъ Институтѣ проф. К. Джимбо въ Императорскомъ Университетѣ и право свободнаго пользованія книгами библіотеки Геологическаго Института, благодаря чему и удалось осуществить намѣченную обработку.

Въ теченіе пребыванія въ Токіо мною были произведены слѣдующія работы:

1) Обработана полностью собранная Э. Э. Анертомъ въ посьетскомъ буроугольномъ районѣ коллекція ископаемой третичной флоры. Описаніе ея представлено въ Геологическій Комитетъ для напечатанія. Въ коллекціи были опредѣлены:

Equisetum sp.
Osmunda Heeri Gaud.
Sequoia Langsdorfii (Brongn.).
S. Sternbergii (Göpp.) Heer.

ДОЛГ ПЕРЕД РОДИНОЮ И НАЦИЕЙ ОБЯЗЫВАЕТ НАС,

ПО МЕРЕ ВОЗМОЖНОСТИ, ПРИНИМАЯ ВО ВНИМАНИЕ

НАСТОЯЩЕЕ НЕБЛАГОПРИЯТНОЕ ПОЛОЖЕНИЕ СТРАНЫ,

НЕ ПРЕРЫВАТЬ РАБОТЫ УЧЕНЫХ УЧРЕЖДЕНИЙ

В ДЕЛЕ ИЗУЧЕНИЯ НЕДР, ИЗВЛЕЧЕНИЯ И ОБРАБОТКИ ИСКОПАЕМЫХ

Э. Анерт, 1920

Геологическій Комитетъ Дальняго Востока.

МАТЕРІАЛЫ ПО ГЕОЛОГІИ И ПОЛЕЗНЫМЪ ИСКОПАЕМЫМЪ ДАЛЬНЯГО ВОСТОКА.

1921 № 24. годъ.

Отчетъ о состояніи и дѣятельности Геологическаго Комитета Дальняго Востока въ 1920 году.

58-223

Владивостокъ.
ТИПОГРАФІЯ ГОСУДАРСТВЕННАГО ДАЛЬНЕВОСТОЧНАГО УНИВЕРСИТЕТА.
1921.

Директоръ Э. Э. Анертъ,
Вице-Директоръ И. П. Толмачевъ,
Геологи: А. Н. Криштофовичъ,
П. И. Полевой,
Завѣдывающій Кабинетъ-Музеемъ А. И. Педашенко,
Химикъ Т. М. Стадниченко,
Сотрудники: П. П. Гудковъ,
М. К. Еліашевичъ,
М. А. Павловъ.

ГЕОЛОГИЧЕСКИЙ КОМИТЕТ ДАЛЬНЕГО ВОСТОКА



Вице-директор
И.П. Толмачев
(1872-1950)

Геолог
П.И. Полевой
(1873-1938)



Директор
Э.Э. Анерт
(1865-1946)

Февр. 20 го 1921

18

Дорогой Эдуард Эдуардович,

что то от вас долго ничего не слышно за исключеніем телеграммы о вскрытіи чемодан для поиска запрашиваемых карт. Пока настоятельная надобность миновала, но через 1-2 дня пошлем в указанныхвамимѣстах, хотя в диванѣ нѣт; Кое что новое, но не существенное, за исключеніем развѣ требованія ДВР о составленіи карты полезных ископаемы ДВР, которую ведем в масштабѣ 40 в для Приморья, 50 в для Забайкаліи и 100 для СВ Азіи. От Макерова сегодня получено письмо от 31 января, которое привез Дорогов, ѣдившій туда с письмами Толмачева. Макеров как оказывается получил нашу информацію весьма кстати, так как возникал вопрос об

его не мог представитьзависимым от какого

рактера; Стальнов стал начальником Научнаго

было Макерову организовать Комитет на нача

От Вы. Эк Сов-а. но Макеров отказался на та

мнѣнія что Г.К. должен имѣтьсѣдалищем Вла

там всяких матеріалов и научных пособій, а

центр всетаки наша окраина. Матер положеніе

работ на лѣто взабайкаліи, причем пишет что

дѣятельностью то уже вѣроятно потер Н для

и не был для нея НАЙДЕН?!/и кромѣ кратких

Вся тяжесть будет лежать на Макервокѣ

-3-

20

Подготовлено к печати всего ДВАДЦАТЬ ВЫПУСКОВ, если получим на днях сброшюрованный выпуск/брошюровка других задержана неполученіем фототипій, которыя впрочем уже готовы и будут привезены Толмачевым/ то пришлем то вам. Прилагаю вамдля образца изданія одну страницу корректурнаго листа. Мы как вы знаете печатаем теперь в типогр фіи Дал. университета, отказавшись от Земской котрая определенно саботировала.

Выписали ТРИ геологических журнала, из Америки ОДИН и из Германіи ДВА.....

Давно не получал свѣдѣній от В.М. Крашенинн., если у вас будет время перед от-ѣзд увѣдомьте пожалуйста ее чтобы передала письма если она имѣет написать, так как почта ходит в высшей степени не

два или триаза, но видно письма

если придется писать, передавать

зайти к его сестрѣ, м-м Ильиной; а

Всеобщей Компаніи Электричества

морской области.....Моя поѣздка

нее. Своевременно обо всем сообщу.

2/ от Джимсо с извѣщеніем о слаг

ших выпусков, из которых он, не зн

редал один Иноуэ, прежде чѣм тотп

шее письмо от Джимсо с извѣщеніе

послал.

-4-

Кромѣ того звонил на днях доктор Бари и сообщил мнѣ чтобы я вам передал что как только вы приѣдете чтобы были у него так как у него есть интересное для вас письмо, между прочим о том что инженер Владимир Александрович ГИРС жив и здоров и занимает очень-очень важный пост в С.Петербургѣ. На мой вопрос нет ли в письмѣ свѣдѣній о Вашей семьѣ он ответил что таковых там нѣт вовсе, письмо очевидно из других кругов у нас тоже пока из Питера ничего нѣт и мы еще с ним не сносились. По полученным нѣсколькими письмам из Томска и Питера видно что повидимому всетаки в Питерѣ нѣск лучше чѣм было раньше, так как публика ѣдет туда из Томска и пишет что там живется лучше. Печальная вѣсть из Томска-смерть Стратановича от брюшного тифа. Макеров просит: дюжину лезвій к бритвѣ Жиллет, ботинки желтые или черные, американскаго типа, крѣпкіе, если найдутся то на подковках, и сапоги американскаго же типа со шнуровкой Может быть у вас будет случай послать? Я со своей стороны бы просил вас если из Харбина есть возможность послать в Читу деньги для перевода оттуда в Россію моим родным? Так, Толмачевой перевели из Читы 30000, истратив кажется около 50 или 100 руб серебром. Может быть и для меня что либо в таком родѣ можно устроить? Даю на всякій случай адрес моей матери: г. ПАВЛОГРАД, Екатеринославской губерніи, Шалинская улица, против телефона, АНТОНИНЕ НИКОЛАЕВНЕ КРИШТОФОВИЧ.

Кажется написал все. Желаю всего лучшаго Вам, вам всѣ шлют привѣт.

Ваш А Криштофович

Письмо А.Н. Криштофовича Э.Э. Анерту, 1921 г. (РГАЭ, ф. 732)

ИЗДАНІЯ
ГЕОЛОГИЧЕСКАГО КОМИТЕТА ДАЛЬНЯГО ВОСТОКА.

PUBLICATIONS
OF THE GEOLOGICAL COMMITTEE OF THE RUSSIAN FAR EAST.

1. Матеріалы по Геологіи и полезнымъ ископаемымъ Дальняго Востока.
Records ot the Geological Committee of the Russian Far East.

№№: **1920 г.:**

1. Анертъ, Э. Э. Что сдѣлано и что остается выполнить въ области геологическаго изученія Русскаго Дальняго Востока и его рудныхъ богатствъ. Съ картою. Цѣна 50 коп. зол.
Ahnert, E. E. What has been done and what remains to be done for the Geological Study of the Russian Far East and its Mineral Resources. With a map. Price 50 kop.
2. Гудковъ, П. П. Къ вопросу объ организаціи учета минеральныхъ ресурсовъ. Цѣна 40 коп. зол.
Goudkoff, P. P. On the Organization of Statistics of Mineral Resources. Price 40 kop.
3. Анертъ, Э. Э. Годовой отчетъ за 1917-й годъ по геологическимъ его изслѣдованіямъ въ Южно-Уссурійскомъ краѣ. Цѣна 30 коп. зол.
Ahnert, E. E. Annual Report for 1917 on Geological Research in the Southern Part of Ussuri District. Price 30 kop.
4. Дервизъ, В. М. Годовой отчетъ за 1917-й годъ по геологическимъ изслѣдованіямъ въ Ольгинскомъ желѣзно-рудномъ районѣ. Цѣна 50 коп. зол.
Dorwies, Vera, von. Annual Report for 1917 on Geological Researches in the Olga Iron-ore Region. Price 50 kop.
5. Криштофовичъ, А. Н. Годовой отчетъ о геологическихъ изслѣдованіяхъ на Сахалинѣ въ Западномъ угленосномъ районѣ въ 1918 году. Цѣна 50 коп. зол.
Kryshtofovich, A. N. Annual Report on Geological Research in 1918 in the Western Coal field of Sachalin Island. Price 50 kop.
6. Криштофовичъ, А. Н. Годовой отчетъ объ изслѣдованіяхъ въ угленосномъ районѣ Сахалина въ 1919 году. Цѣна 40 коп. зол.
Kryshtofovich, A. N. Annual Report on Geological Research in 1919 in the Western Coalfield of Sakhalin Island. Price 40 kop.
7. Криштофовичъ, А. Н. Записка о положеніи изученія мѣловой флоры въ Россіи. Цѣна 20 к. зол.
Kryshtofovich, A. N. Note on the Present Position of the Study of the Cretaceous Flora of Russia. Price 20 kop.
8. Стадниченко, Т. М. Отчетъ о поѣздкѣ въ Сѣверо-Американскіе Соединенные Штаты въ 1918—1919 г. г. лаборанта-химика Геологическаго Комитета. Цѣна 40 коп. зол.
Stadnichenko, T. M. Report on the Scientific Results of a Journey to the United States in 1918—1919. Price 40 cop.).
9. Инструкція для взятія пробъ ископаемыхъ углей. Составлена Геологическимъ Комитетомъ Дальняго Востока. Цѣна 25 коп. зол.
Geological Committee. Instructions for the Sampling of Coal. Price 25 kop.
10. Криштофовичъ, А. Н. Годовой отчетъ объ изслѣдованіяхъ въ угленосномъ рудничномъ районѣ западнаго Сахалина въ 1917 году. Цѣна 25 коп. зол.
Kryshtofovich, A. N. Annual Report of Geological Research in 1917 in the Western Coal field of Sakhalin Island. Price 25 kop.

1921 г.:

11. Криштофовичъ, А. Н. О третичной флорѣ бухты Посьетъ. Съ 3 таблицами. Цѣна 1 руб. 70 коп. зол.
Kryshtofovich, A. N. Some Tertiary Plants of Possiet-bay, Southern Ussuri District, collected by Mr. E. Ahnert. With 3 plates. Price 1 rub. 70 kop.
12. Гаясака, И. О коллекціи мѣловой фауны съ Русскаго Сахалина. Съ 1 таблицей. Цѣна 50 к. зол.
Hayasaka, I. On a Collection of the Cretaceous Fauna from Russian Sakhalin. With 1 plate. Price 50 kop.

ГЕОЛОГИЧЕСКІЙ КОМИТЕТЪ ДАЛЬНЯГО ВОСТОКА.

Матеріалы по геологіи и полезнымъ ископаемымъ Дальняго Востока.

1921 **№ 14.** годъ.

Краткій годовой отчетъ о геологическихъ изслѣдованіяхъ въ 1919 году.

Э. Э. Анерта.

(Доложено въ засѣданіи Присутствія Геологическаго Комитета Д. В. 1 декабря 1920 года).

Вслѣдствіе нево
въ 1919 г. изслѣдован
согласно условной про
году геологическія изс
нахъ того же Южно
XXXIV и XXXV-го
Штаба Пріамурскаго
Такъ какъ шлиф
вообще еще не подве
логическаго Комитета
отчетъ я даю лишь в
а не въ видѣ краткаг
Въ предѣлахъ
Посьета, углистый в
Новгородскимъ и р.
ты Экспедиціи—отъ
шириною отъ 1 до 8
р. Чурухэ еще на 7
на 25 в. по широтѣ
На ограниченной
въ нѣкоторыхъ прибр
тонкихъ (до 1/4 арш.)

ГЕОЛОГИЧЕСКІЙ КОМИТЕТЪ ДАЛЬНЯГО ВОСТОКА.

Матеріалы по геологіи и полезнымъ ископаемымъ Дальняго Востока.

1921 **№ 12.** годъ.

О коллекціи мѣловой фауны съ Русскаго Сахалина.

Д-ръ И. Гаясака, лекторъ по геологіи въ Императорскомъ Университетѣ въ г. Сендаѣ, Японія.

Съ предисловіемъ А. Н. Криштофовича.

(Съ одной таблицей).

(Доложено въ засѣданіи Присутствія Геологическаго Комитета Дальняго Востока 1 декабря 1920 года).

Предисловіе.

Д-ръ И. Гаясака любезно принялъ на себя нелегкій трудъ опредѣлить небольшую коллекцію плохо сохранившейся фауны, собранную мной въ 1919 г. на морскомъ берегу, на разстояніи около трехъ верстъ къ сѣверу отъ устья р. Хоя, съ правой стороны маленькаго каскада, прорѣзающаго здѣсь толщу глинистыхъ и частью мергелистыхъ сланцевъ и песчаниковъ. Данная толща развита по морскому берегу южнѣе и сѣвернѣе устья Хоя, гдѣ на берегу мѣстами смѣняется почти горизонтальной третичной угленосной свитой и отличается отъ другихъ мѣстъ развитія на Сахалинѣ мѣловыхъ отложеній полнымъ отсутствіемъ признаковъ угленосности и органическихъ остатковъ, за исключеніемъ многочисленныхъ фукондовъ.

Возрастъ данныхъ, почти нѣмыхъ, слоевъ оставался сомнительнымъ и былъ первоначально въ работахъ Тихоновича и Полевого принятъ за одинъ изъ горизонтовъ міоцена. Во время моего посѣщенія даннаго района въ 1917 г. мнѣ не удалось найти данныхъ для измѣненія этого положенія, но минувшимъ лѣтомъ во время вторичнаго короткаго посѣщенія района р. Хой я установилъ, прежде всего, значительное литологическое сходство указанной толщи съ таковыми, развитыми въ нѣкоторыхъ другихъ частяхъ Сахалина и предполагаемыми за мѣлъ, а затѣмъ въ первый же день мнѣ удалось отыскать среди слоевъ, падающихъ въ общемъ на 0 90° ∠ 60°, охарактеризованныхъ только фукондами (№ 785), одинъ пропластокъ, толщиною не болѣе 20—25 см. въ которомъ сохранилась многочисленная по числу экземпляровъ, но повышенно разно-

Корея
Японское море
Япония
Южная Корея
Китай
Восточно-Китайское море
Непал
Бутан
Бангладеш
Индия
Тайвань
Мьянма (Бирма)
Гонконг
Макао
Лаос
Таиланд
Южно-Китайское море
Вьетнам
Бенгальский залив
Камбоджа
Филиппины
Андаманское море
Сиамский залив
Море Сулу
Шри-Ланка
Лаккадивское море
Малайзия
Сингапур
Залив Томини
Молуккское море
Индонезия
Google
©2010 Google - Данные карт ©2012 SK M&C, ZENRIN
ФИЛИППИНСКОЕ МОРЕ
о.Лусон
Багио
ЮЖНО-КИТАЙСКОЕ МОРЕ
о.Полилло
Кесон-Сити
МАНИЛА
о.Лубанг
Сан-Пабло
пролив Верде
о.Катадуанес
Нац.парк Пуэрто-Галера
о.Миндоро
о. Бусуанга
о.Боракай
о.Самар
о-ва Каламиан
о.Панай
Эль-Нидо
Тайтай
о.Себу
Себу
о.Лейте
о.Негрос
Шоколадные Холмы
о. Сиаргао
о.Палаван
Пуэрто-Принцесса
о. Бохол
о. Панглао
Кесон
МОРЕ МИНДАНАО
МОРЕ СУЛУ
Кагаян-де-Оро
о.Минданао
пролив Балабак
Давао
вулкан Апо 2954
Замбоанга
залив Моро
Черепашьи о-ва
о. Базилиан
МАЛАЙЗИЯ
СВОИ ЛЮДИ
WWW.SVOILUDI.RU

Августа 21го 1921.

Дорогой Эдуард Эдуардович –

Я думаю, что через месяц, или около
15 сент. я буду уже в Манилѣ. Перио
дический поезд начинается и выходит
из гор. К моему времени я желал бы з
получить у нас и в гостинице – от
необходимости ждать. ускорить м
приезду во Влад., просил бы Вас, если мой
очень желателен и нужен, информ –
мой, и кроме того – для скорости т
фирмѣ. А Ваш телеграмму для пра
мая: Krychtofovich Manila Hotel
или даже Krychtofovich – Manila;
Завтра свой адрес. Пока я отправлю от
и пока Харбинскую почту лучше от
ісля и дальше ісля; письмо Полев
Ваше боле уже анахронистическ.
по первому разряду, но во конечно, поки
когда уже Вы будете видеть, что для
или в Москвѣ удержи Д. Семенов
сказал соединения и возвр. в Алт
Я прибавлю – что работать в тропи
очень трудно, моя кожа очень страд
солнца, иногда мучительно чешется.
были бы Вами присоединяется, т.к. д
волосы, но на мне и в Крыму сам
действовали раздражающе – моя особен

М.б. лучше мне будет, если Вы будете выезжать,
проехать через Шанхай – Пекин – Харбин?
Добавлю в Кит. Чер. Ком., если это интересно,
познакомлю с людьми. Или так – Токио –
Фусан – Мукден – Харбин. Показалось, дорогой
Эдуард Эдуардович, на Ваше имение. мнение
и совет. Если будете писать Рябинину, осв.
ему мою поездку, как точно время отправ. Да
сбор матер. и образовательную; не подумайте, что я
утяжеляю вопр. – приезжая – лучше меньше спрос. и
стеснение – я пошлю Ему Антон. 100 сен (золотой
русский и японск. бумажный) для переезда
домой моих родных. Подумал ли он? Пошлю бы
через интерна одного, знак. Архангельского, если
работает у нас во Влад. в Г. Ком. Состоялось и
какие работы в Г.К.А.В.? Как с изданием
Только жалуется, что слуху посылаем мало.
Это не хорошо. Где Иван Иван, и как с
приездом его семьи? Что за зоол. на Гуам-
ский, о кот. я читал труд? Новый – нового обед.
с Ив. Алекс. не имеет? Вы вероятно, уже знаете
о смерти бедного В.К. Бражникова в
Токио. Искренно его жаль... Что с журналом, изд.
Лавровым, существ. ли он еще? Пишите, мне оч
нужна своевр. информация для координации
моих действий. Всего лучшего
Нужно иметь в Ваш Дрозд
виду, что я не поеду он сразу из
Шан. Пекин. поезд на телеф:
поеду м.б. задержусь в Японии на 10–15 дней

У меня к вам просьба: в Харбинѣ живет одна моя хорошая знакомая, курсистка московская ботаничка, Вѣра Михайловна Крашенинникова, писала мнѣ оттуда нѣсколько раз в сент и октя а потом так как я получил письма только теперь прекратила и я не знаю там ли она. Не откажите если будет охота повидать ее, адрес ея послѣдній: Конная 36 кв. Перлина, предыдущій — угол Китайской и Пекарной № 43/I кв. Трунова, Междунами — она из очень зажиточной семьи, но за годы револ. потеряла сестру/ хим которая одно время предполагалас на Сахалин/ теперь и мать, Нельзя ли было бы устроить что для нея во Влдв или Харбинѣ? Она ботаничка с практикой и вообще знакома с методами научн работы. Очень обязали бы меня.

Ваш Кришт

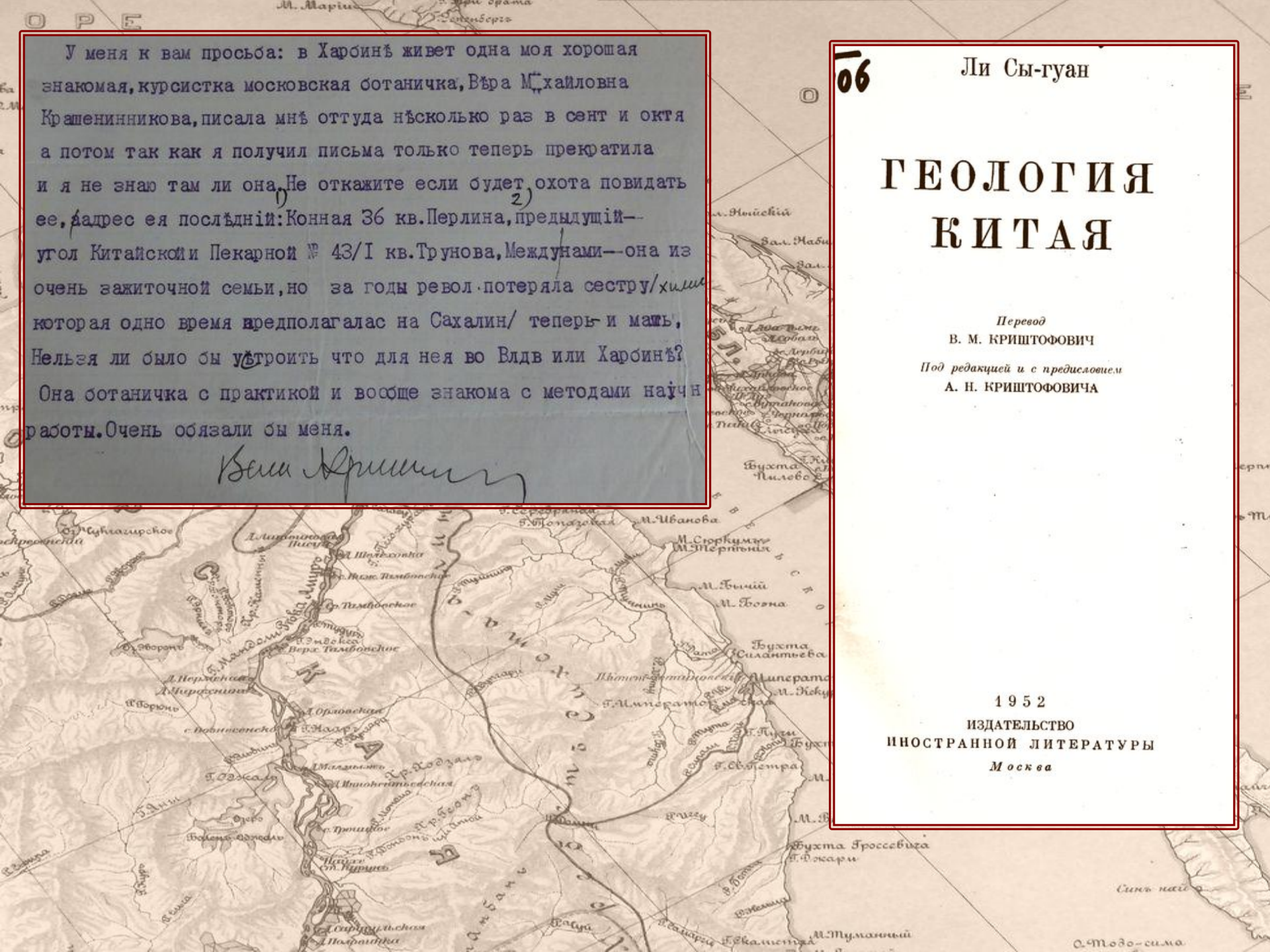

06

Ли Сы-гуан

ГЕОЛОГИЯ КИТАЯ

Перевод
В. М. КРИШТОФОВИЧ

Под редакцией и с предисловием
А. Н. КРИШТОФОВИЧА

1952
ИЗДАТЕЛЬСТВО
ИНОСТРАННОЙ ЛИТЕРАТУРЫ
Москва


ГЕОЛОГИЧЕСКІЙ
КОМИТЕТЪ
1882 г.

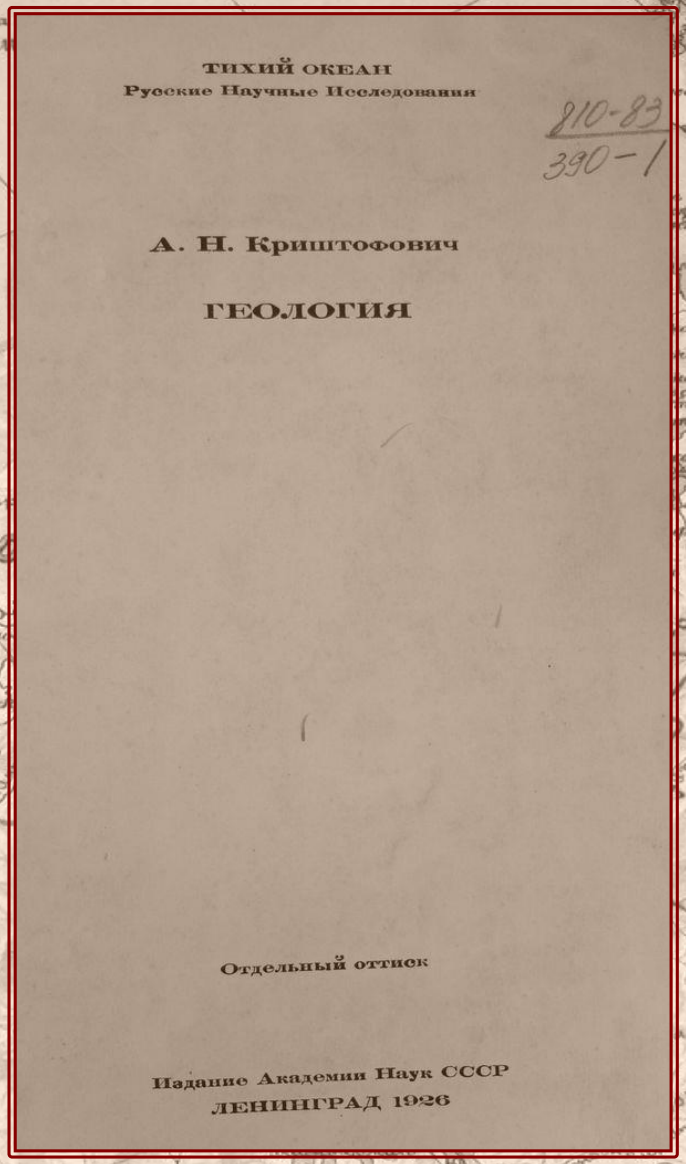
ТИХИЙ ОКЕАН
Русские Научные Исследования

А. Н. Криштофович

ГЕОЛОГИЯ

Отдельный оттиск

Издание Академии Наук СССР
ЛЕНИНГРАД 1926

В виду ненадежности сопоставления отдельных свит Дальнего Востока с таковыми Европы и даже иногда Америки, абсолютно необходимым является составление местных шкал в пределах по возможности узких по долготе естественных районов. Дальнейшей стадией должно стать составление отдельных разрезов данных стран и сравнение их с таковыми более удаленных частей Тихого океана

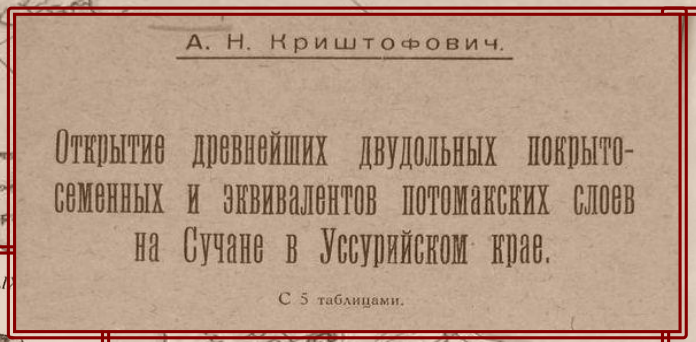

1,2-Pandanophyllum ahnerti



1-Aralia lucifera

«Наиболее интересными были находки покрытосеменных *Pandanophyllum ahnertii* Krysht. и *Aralia lucifera* Krysht., окончательно убедившие А. Н. Криштофовича в меловом возрасте никанской флоры» (Красилов, 1967)



А. Н. Криштофович во время полевых работ на Сахалине в 1929 г.

РЕПРЕССИРОВАННЫЕ ГЕОЛОГИ

КРИШТОФОВИЧ Африкан Николаевич. 1885—1953.

Геолог, выдающийся палеоботаник и стратиграф. Доктор биол. и г.-м. н., профессор, академик АН УССР с 1945, член-кор. АН СССР с 1953. Занимался историей и лингвистикой, член редакции «Словаря современного русского литературного языка». В гимназические годы изучал древние языки и три современных европейских, в зрелые годы освоил испанский, читал геологическую литературу на японском, занимался санскритом. К окончанию Новороссийского университета (Одесса, 1908) имел 8 печатных работ, впоследствии число их достигло 500. Начиная с Египта (1909), много путешествовал. До 1923 побывал во всех крупнейших странах Европы, в Японии (трижды), Китае, год проработал на Филиппинах в составе американской экспедиции по изучению геологии и нефтеносности (1921—1922). В Геолкоме — с 1914. В 1917—1924 работал на Дальнем Востоке, в том числе четыре полевых сезона — на Сахалине. В конце 1924 переехал в Ленинград, стал старшим геологом Геолкома и профессором ЛГИ. Арестован 10 мая 1930 по «делу Академии наук», обвинен в «шпионской деятельности» в пользу Германии, провел в ленинградской тюрьме

7 Зак. 752 97

ПОЛЕВОЙ Петр Игнатьевич. 1873—1938.

Геолог, исследователь нефтеносных и угленосных областей Дальнего Востока и Севера России. Родом из Забайкалья, учился в Иркутской гимназии, окончил ПГИ (1903). С 1901 работал в геологических партиях Геолкома в Маньчжурии и Средней Азии, в 1907 один из первых исследователей Ухтинского района. Участник первых геологических экспедиций на острове Сахалин, исследователь Камчатки и Анадырского края, заведующий Дальневосточным отделением Геолкома (1924—1928). Впоследствии — старший геолог Геолого-разведочного нефтяного института — НГРИ «Союзнефти». Арестован в Ленинграде 5 мая 1930 по «делу Академии наук», Военным трибуналом МВО 8 августа 1931 приговорен к 10 годам лагерей по обвинению в шпионаже. Отправлен в Ухтпечлаг и, по прибытии в Усть-Воркуту (Воркута-Вом), назначен руководителем геологических работ на Воркуте. В 1932—1933 вел работы на уголь в районе будущей Инты. Благодаря успешной работе, а также в результате хлопот жены, А. М. Полевой, и заступничеству президента АН СССР А. П. Карпинского, срок заключения был снижен ЦИК СССР 8 июня 1934 до 7 лет. С учетом воркутинских зачетов (день — за два) он должен был быть вскоре освобожден, но после убийства Кирова зачеты за проработанные в Заполярье дни были отменены. В 1935—1936 были предприняты попытки обвинить Полевого в сознательном занижении запасов угля, т. к. он не соглашался с требованием начальника Ухтпечлага пересмотреть их в сторону увеличения. Возбуждено новое дело, а сам Полевой в конце 1936 снят с работ на Воркуте и направлен на асфальтовый рудник в районе Чибью, где проработал до конца срока (5 мая 1937), но затем снова был арестован по обвинению в «сокрытии за-

135

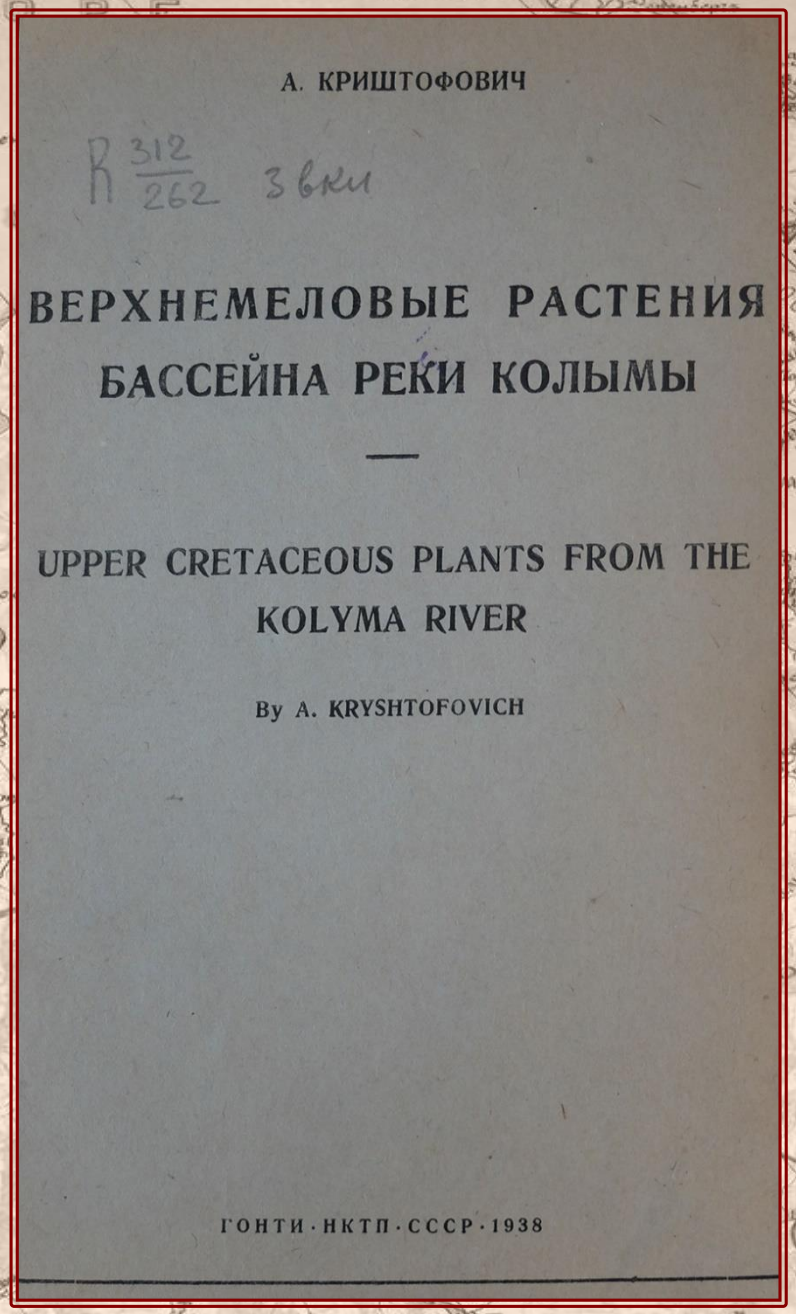
А. КРИШТОФОВИЧ
ВЕРХНЕМЕЛОВЫЕ РАСТЕНИЯ БАССЕЙНА РЕКИ КОЛЫМЫ
UPPER CRETACEOUS PLANTS FROM THE KOLYMA RIVER
By A. KRYSHTOFOVICH
ГОНТИ · НКТП · СССР · 1938

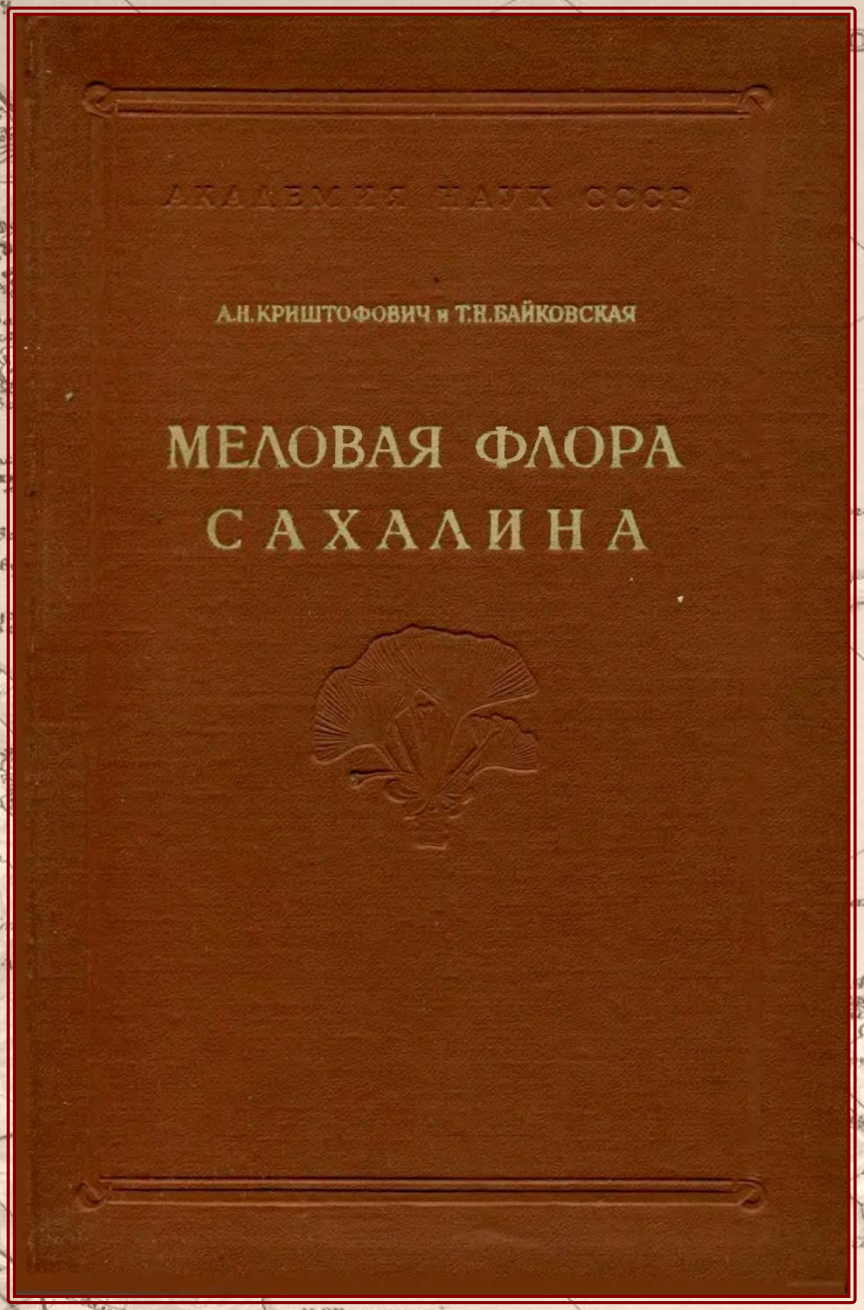
АКАДЕМИЯ НАУК СССР
А.Н. КРИШТОФОВИЧ и Т.Н. БАЙКОВСКАЯ
МЕЛОВАЯ ФЛОРА САХАЛИНА

«Открытие и изучение меловой флоры Сахалина явилось крупнейшим вкладом А.Н. Криштофовича в отечественную и мировую палеоботанику… Криштофович не только способствовал правильному понимаю геологического строения Сахалина, но и пролил свет на позднемеловую растительность Азии, остававшуюся до его исследований совершенно неизвестной.

Его работы по Сахалину послужили основой для изучения континентального верхнего мела Тихоокеанского побережья, Амурской области, Западной Сибири, Урала, Казахстана, Аляски и Японских островов. Сахалинская флора и по сей день сохраняет значение эталонной, классической: она наиболее полно отражает состав позднемеловой растительности и ее эволюцию»

(Красилов, 1979, с. 5).

СПАСИБО ЗА ВНИМАНИЕ